



LEGENDA

Vincoli da Pianificazione di Bacino (Legge 183/89) - PAI aggiornato Maggio 2022 - PGRA aggiornato maggio 2022


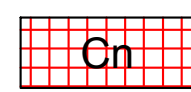
FRANE

-  Area di frana attiva (Fa)
-  Area di frana quiescente (Fq)

ESONDAZIONI E DISSESTI DI CARATTERE TORRENTIZIO

-  Area a pericolosità molto elevata (Ee)

TRASPORTO DI MASSA SU CONOIDI

-  Conoide attivo parzialmente protetta (Cp)
-  Conoide non recentemente attivatosi o completamente protetto (Cn)

Dott. Geol. EZIO GRANATA
Studio di Geologia Tecnica
Via F. Turati, 4 - 24068 SERIATE (BG)
Tel. 03529822 - email: ezio.granata2016@gmail.com

*INDAGINI *ACQUE *FONDAZIONI
*RILIEVI *BONIFICHE *FRANE
*STUDI *CAVE *IDRAULICA
*PROGETTI *DISCARICHE *TERRITORIO

COMUNE DI CASAZZA

PROVINCIA DI BERGAMO



STUDIO GEOLOGICO DI ADEGUAMENTO
A SUPPORTO DELLA VARIANTE DEL PIANO DI GOVERNO DEL TERRITORIO
(L.R. 11 marzo 2005 n.12, art. 56 - L.R. 14 marzo 2008, n. 4)
(DGR 30 Novembre 2011 - n. IX/2616 e DGR 18 luglio 2022 - n. XU6702)

CARTA PGRA-PAI
VIGENTE

Dott. Geol. EZIO GRANATA




TAV. 5c

Dicembre 2025


Scala 1:2.000

AREE ALLAGABILI (PGRA)

Ambito territoriale RP - Reticolo Principale

-  Area P3/H
-  Area P2/M
-  Area P1/L

Ambito territoriale RSCM

-  Area P3/H
-  Area P2/M
-  Area P1/L

