

COMUNE DI CASAZZA

PROVINCIA DI BERGAMO



PIANO DI GOVERNO DEL TERRITORIO

Aggiornamento in base alle DGR 19/06/2017 n. X/6738 e DGR 19/06/2017 n. X/6738 ed al Decreto Segretario Generale Autorità di Bacino n. 315 del 23/08/2021 inerente il Progetto di aggiornamento del PAI e del PGRA relativo al bacino idrografico del T. Chero

CARTA DELLA FATTIBILITA' GEOLOGICA DELLE AZIONI DI PIANO

Dott. Geol. EZIO GRANATA





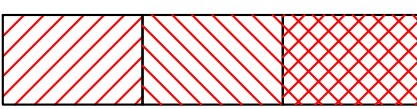
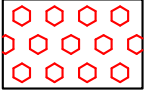




TAV. 4c

Dicembre 2025

Scala 1:2.000

LEGENDA

-  2° Classe - Fattibilità con modeste limitazioni
-  3° Classe - Fattibilità con consistenti limitazioni
-  Limitazioni di carattere geomorfologico: 3b
-  4° Classe - Fattibilità con gravi limitazioni
-  Limitazioni di carattere geomorfologico: 4a, 4b, 4c
-  Limitazioni di carattere idrogeologico (sorgenti: 4d - carsismo: 4e)
-  Limitazioni di carattere idraulico: 4f
-  Fascia di rispetto dei corsi d'acqua - Art. 96, comma f) del R.D 523/1904: 4g



Aree di amplificazione sismica con  $F_a < F_{asoglia}$

