

COMUNE DI CASAZZA


PROVINCIA DI BERGAMO



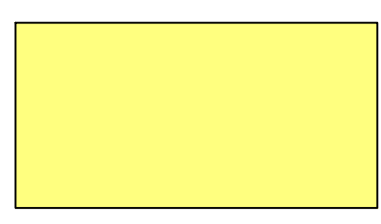

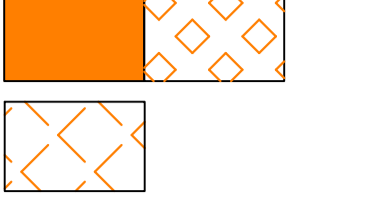
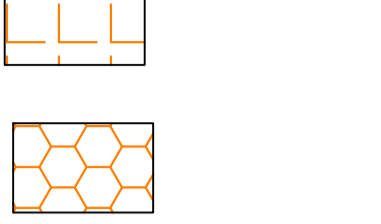

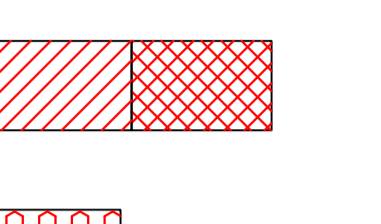





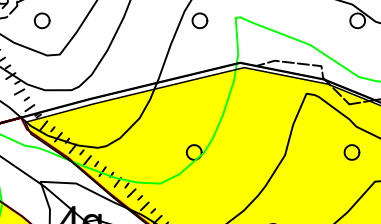
PIANO DI GOVERNO DEL TERRITORIO

Aggiornamento in base alle DGR 19/06/2017 n. X/6738 e DGR 19/06/2017 n. X/6739 ed al Decreto Segretario Generale Autorità di Bacino n. 315 del 23/08/2021 inerente il Progetto di aggiornamento del PAI e del PGPA relativo al bacino idrografico del T. Chiaro






CARTA DELLA FATTIBILITA' GEOLOGICA DELLE AZIONI DI PIANO



LEGENDA

-  2° Classe - Fattibilità con modeste limitazioni
-  3° Classe - Fattibilità con consistenti limitazioni
-  Limitazioni di carattere geomorfologico: 3b,3c
-  Limitazioni di carattere idrogeologico, geotecnico ed idraulico: 3d,3e,3f,3f(R2)
-  Limitazioni di carattere idrogeologico e geotecnico: 3d,3e
-  Limitazioni per dissesto torrentizio a pericolosità elevata: 3g (Art.9, commi 6) e 8) delle NTA del PAI)
-  4° Classe - Fattibilità con gravi limitazioni
-  Limitazioni di carattere geomorfologico: 4a,4c
-  Limitazioni di carattere idrogeologico (sorgenti): 4d
-  Limitazioni di carattere idraulico: 4f
-  Fascia di rispetto dei corsi d'acqua - Art. 96, comma f) del R.D 523/1904: 4g
-  Aree di amplificazione sismica con Fa < Fasoglia

FASCE PAI

-  Limite fascia A
-  Limite fascia B
-  Limite fascia B di progetto
-  Limite fascia C
-  Area oggetto di valutazione del rischio

