

COMUNE DI CASAZZA


PROVINCIA DI BERGAMO



AGGIORNAMENTO DELLO STUDIO GEOLOGICO
 PER LA REDAZIONE DEL PIANO DI GOVERNO DEL TERRITORIO
 (L.R. 11 marzo 2005 n.12, art. 56 - L.R. 14 marzo 2008, n. 4)
 (DGR 12 Dicembre 2005 - n. 8/1566 e DGR 28 Maggio 2008 - n. 8/7374)

CARTA DELLA PERICOLOSITA' SISMICA LOCALE
 PROFILI GEOLOGICI E LITOSISMICI
 SCENARI SISMICI

Dott. Geol. EZIO GRANATA

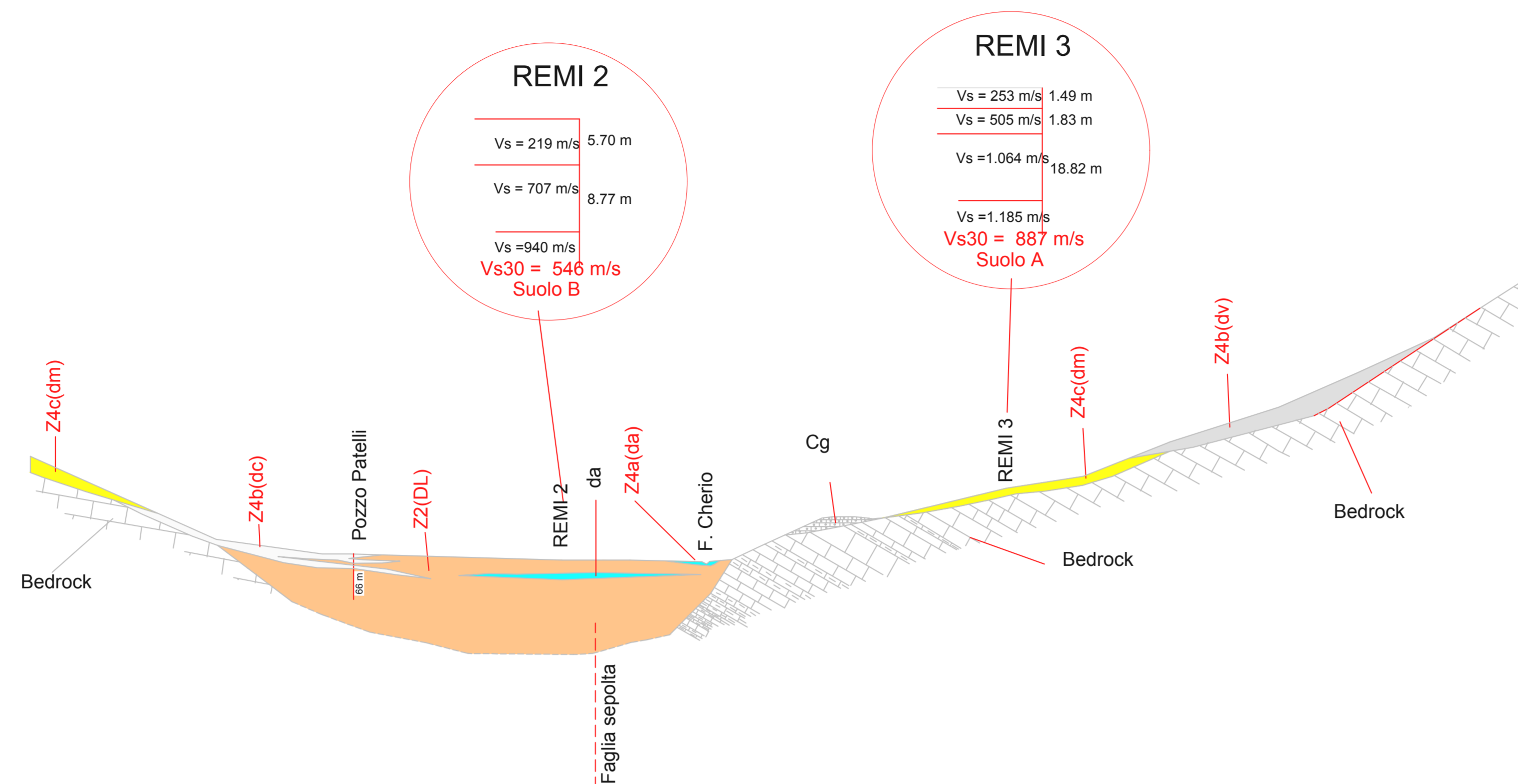


Marzo 2025

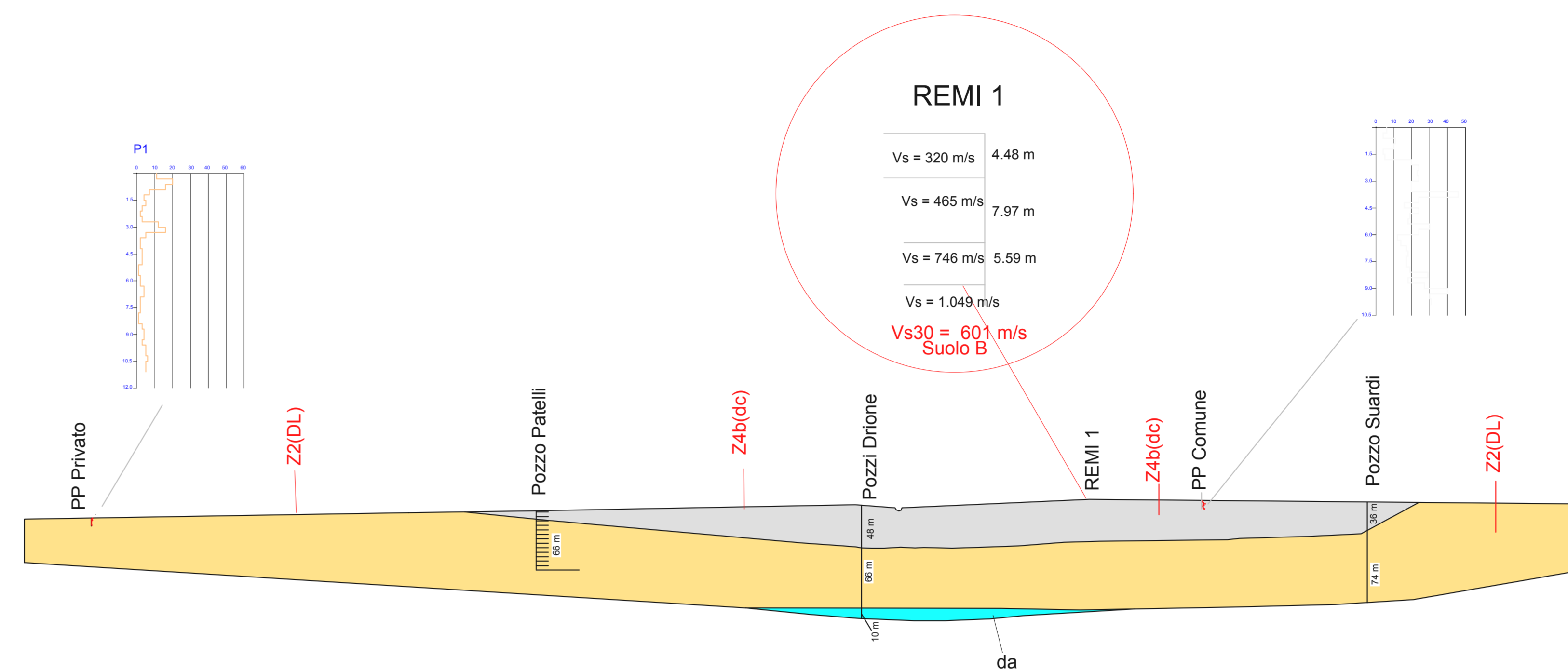
TAV. Sc.Si

Scale varie

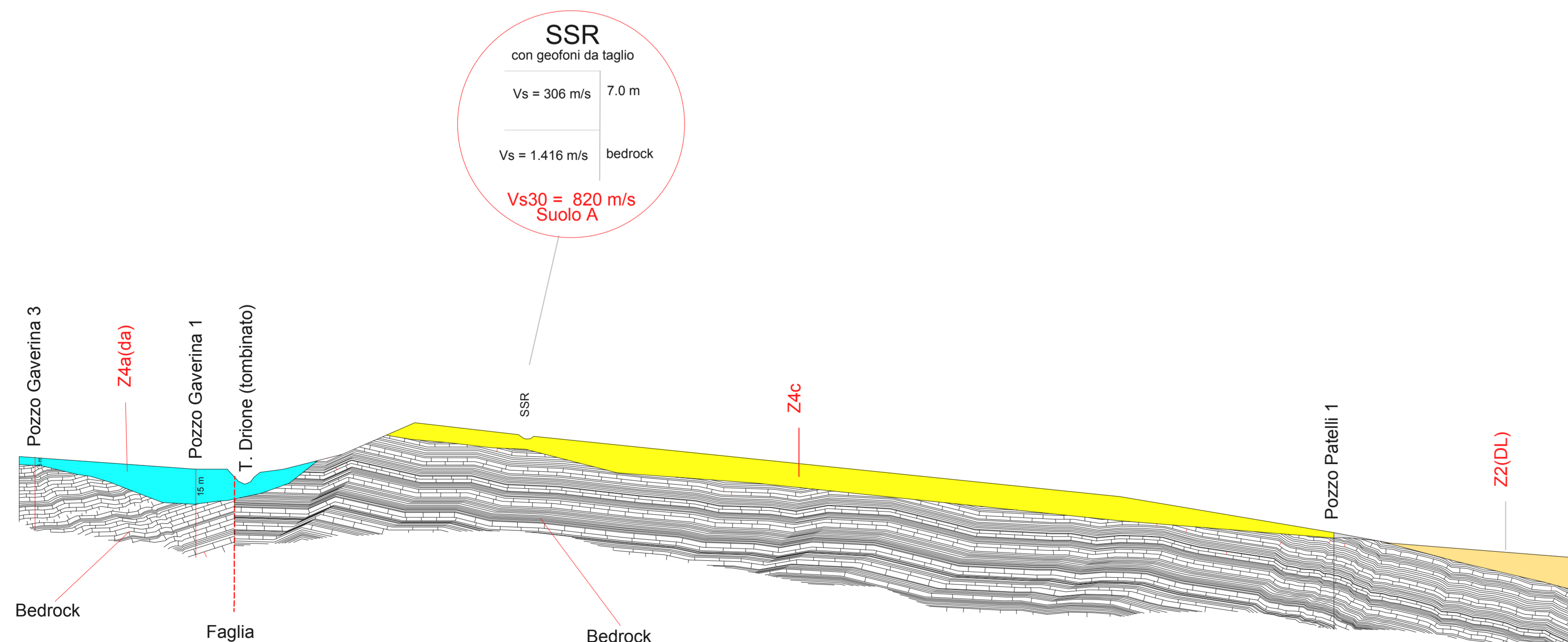
PROFILO GEOLOGICO E LITO-SISMICO 1



PROFILO GEOLOGICO E LITO-SISMICO 2



PROFILO GEOLOGICO E LITO-SISMICO 3



Z2(DL) = Depositi lacustri Z4b(dc) = Deposito di conoide Cg = Conglomerato PP = Prova penetrometrica
 Z4b(dv) = Detrito di versante Z4c(dm) = Deposito morenico Da = Depositi alluvionali

