



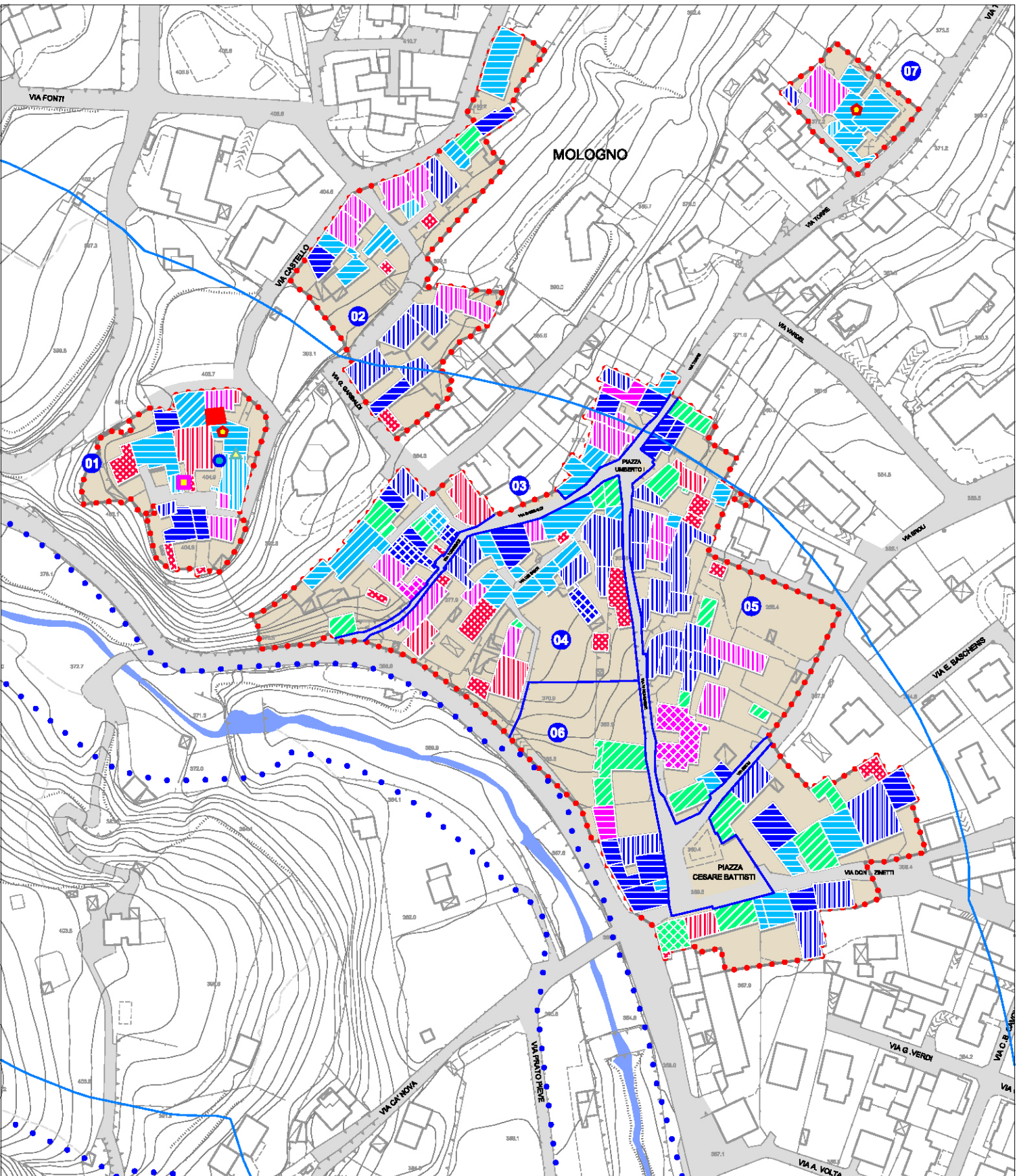
PIANO PARTICOLAREGGIATO

AI FINI DELLA TUTELA, VALORIZZAZIONE, RECUPERO E RIQUALIFICAZIONE
DEI NUCLEI DI ANTICA FORMAZIONE



Loc. Mologno - Casazza - Molini - Colognola

PROGETTISTI ERMES BARBA - MAURO SALVADORI ARCHITETTI ASSOCIATI P.zza Roma 3 - Villanuova S/C (Bs) TEL.0365/373650 FAX 0365/31059 architetti.associati@barbasalvadori.it <i>collaboratori</i> <i>Francesco Brodini - Corrado Fusi - Alessio Rossi</i>		
IL SINDACO Dott. Sergio Zappella	IL RESPONSABILE DEL PROCEDIMENTO Geom. Massimiliano Meli	
DELIBERA DI ADOZIONE D.C.C. n.08 del 26 aprile 2016	DELIBERA DI APPROVAZIONE DEFINITIVA D.C.C. n.26 del 28 ottobre 2016	





A2a	TITOLO Schede di analisi e d'intervento con restituzione sintetica delle caratteristiche rilevate (Isolati da 1 a 6)
COMMESSA UR-027	
FASE Approvazione	
DATA Ottobre 2016	NOTE ELABORATO INTEGRATO / MODIFICATO A SEGUITO DELL' ACCOGLIMENTO DEI PARERI E DELLE OSSERVAZIONI
A TERMINE DELLE VIGENTI LEGGI SUI DIRITTI DI AUTORE QUESTO DISEGNO NON POTRA' ESSERE COPIATO, RIPRODOTTO O COMUNICATO AD ALTRE PERSONE O AZIENDE SENZA AUTORIZZAZIONE DELLO STUDIO PROGETTISTA	









LEGENDA

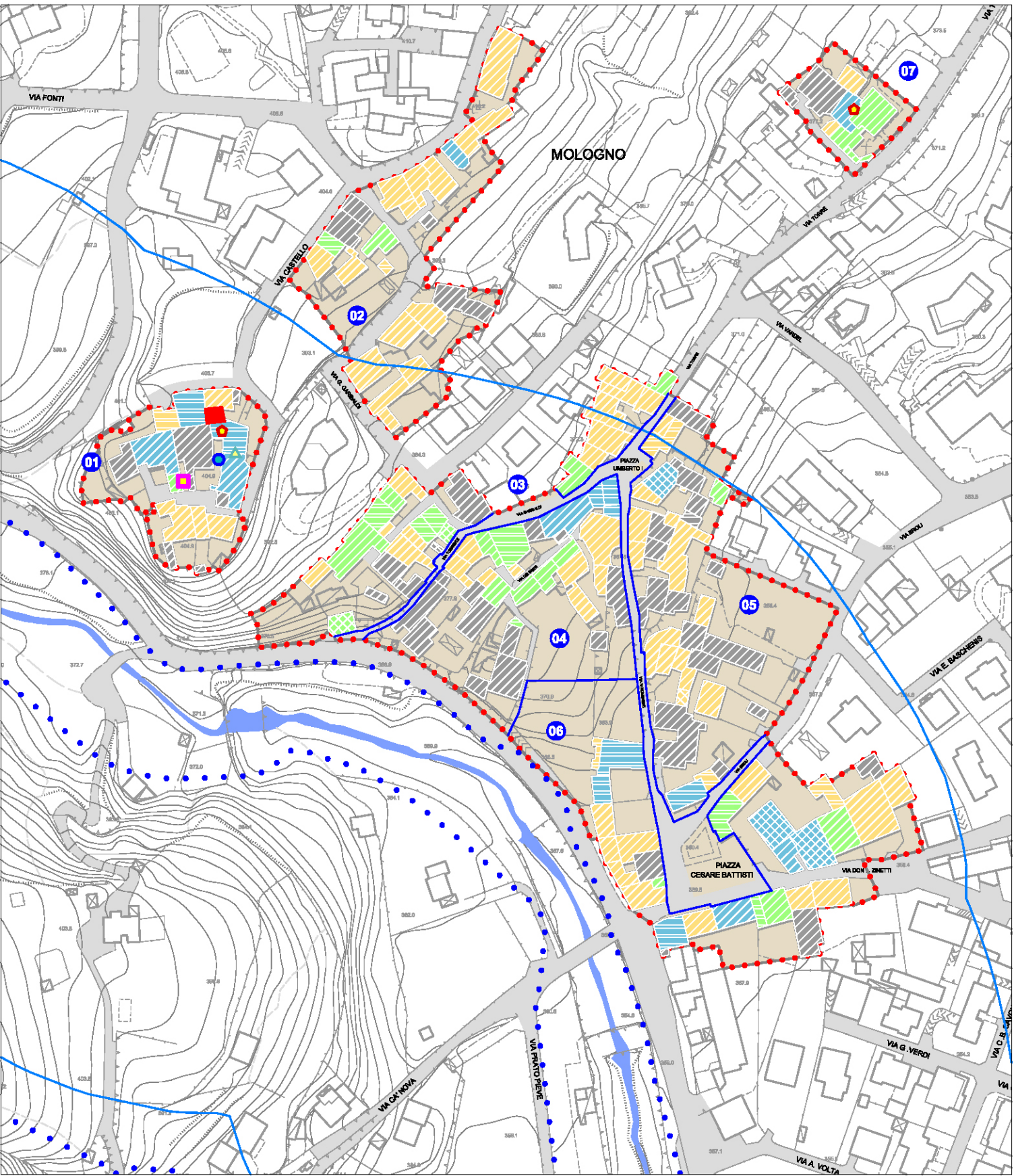
-  Perimetrazione dei NAF
-  Isolati

STATO DI CONSERVAZIONE



Coerenza ed integrità tipologica		Compositivo/Architettonico	
	Integro		Integro
	Ripristinato		Poco alterato
	Trasformato		Alterato
	Ampliato		Molto alterato
	Recente		Recente

SISTEMA VINCOLISTICO




-  Ambito di salvaguardia paesaggistica dei corsi d'acqua - 150m (ai sensi dell'art. 142 lettera C, D.Lgs 42-04)
-  Fascia di rispetto dei RIM (Reticolo Idrografico Minore)
-  Beni vincolati (D.Lgs 42-2004) (fonte dati R.L.)
-  Beni culturali (fonte dati R.L.)
-  Beni immobili di interesse storico-culturale (fonte dati P.T.C.P.)
-  Siti archeologici





LEGENDA

-  Perimetrazione dei NAF
-  Isolati







STATO DI DEGRADO

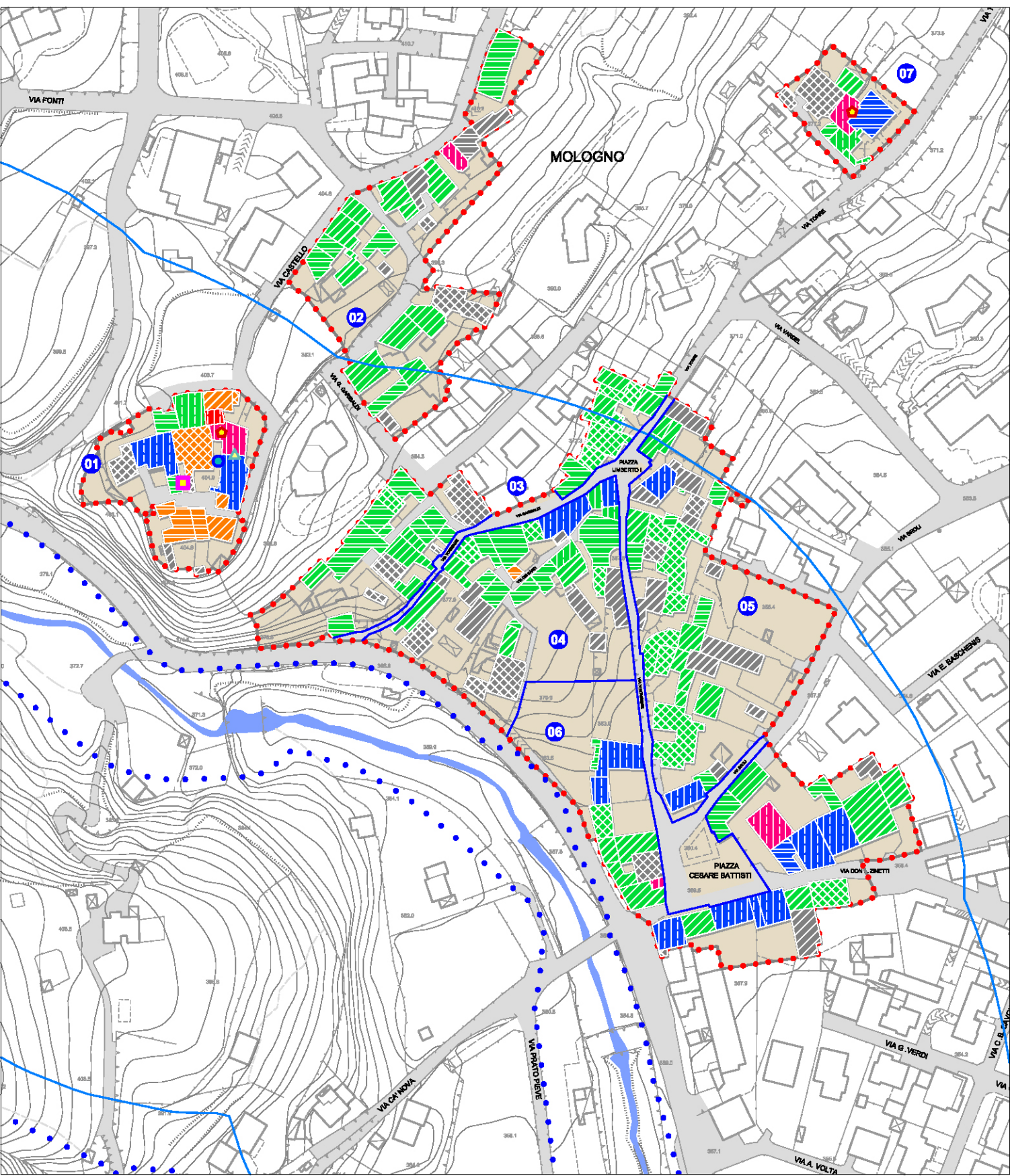
-  Numerosi danni
-  Pochi danni
-  Danni non presenti

VALORE ARCHITETTONICO



-  Rilevante
-  Buono
-  Modesto
-  Nullo

SISTEMA VINCOLISTICO

-  Ambito di salvaguardia paesaggistica dei corsi d'acqua - 150m (ai sensi dell'art. 142 lettera C, D, Lgs 42-04)
-  Fascia di rispetto del RIM (Rettocolo Idrografico Minore)
-  Beni vincolati (D.Lgs 42-2004) (fonte dati R.L.)
-  Beni culturali (fonte dati R.L.)
-  Beni immobili di interesse storico-culturale (fonte dati P.T.C.P.)
-  Siti archeologici







LEGENDA

-  Perimetrazione dei NAF
-  Isolati







TIPO DI INTERESSE

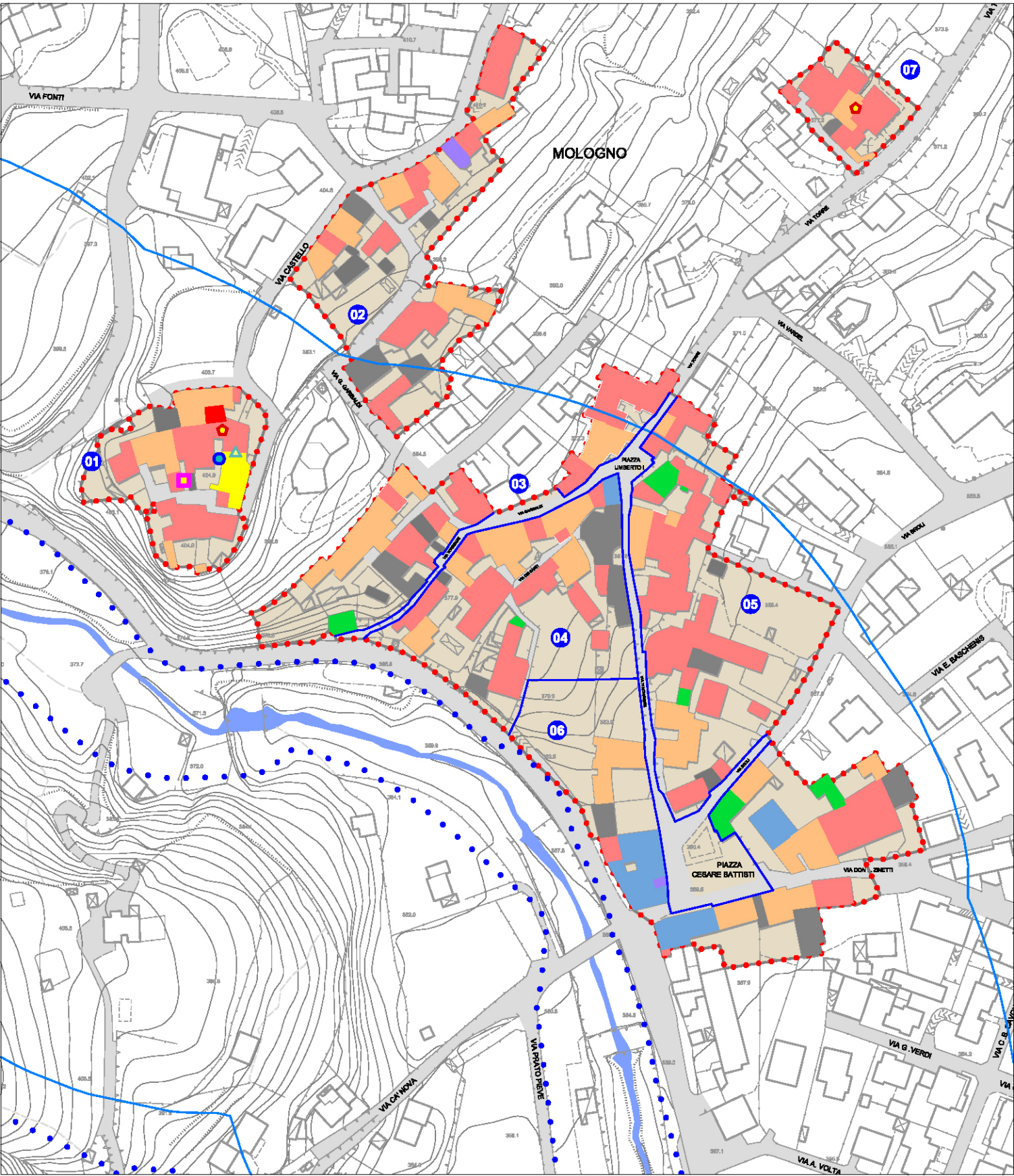
-  Storico
-  Architettonico
-  Tipologico
-  Di contesto
-  Nessuno - Neutro

RILEVANZA PAESISTICA

-  Negativa contrastante
-  Neutra o senza rilievo
-  Complementare del paesaggio
-  Caratterizzante del paesaggio

SISTEMA VINCOLISTICO

-  Ambito di salvaguardia paesaggistica dei corsi d'acqua - 150m (ai sensi dell'art. 142 lettera C, D.Lgs 42-04)
-  Fascia di rispetto del RIM (Retticolo Idrografico Minore)
-  Beni vincolati (D.Lgs 42-2004) (fonte dal R.L.)
-  Beni immobili di interesse storico-culturale (fonte dal P.T.C.P.)
-  Siti archeologici
-  Beni culturali (fonte dal R.L.)



LEGENDA

- Perimetrazione dei NAF
- Isolati

USO PREVALENTE AL PIANO TERRA

- | | |
|---------------------------|-----------------------|
| Residenza | Culto |
| Accessorio alla residenza | Commerciale |
| Servizio agricolo | Associativo culturale |
| Autorimessa | Non classificato |
| Deposito | |

SISTEMA VINCOLISTICO

- Ambito di salvaguardia paesaggistica dei corsi d'acqua - 150m (ai sensi dell'art. 142 lettera C, D, Lgs 42-04)
- Fascia di rispetto del RIM (Retticolo Idrografico Minore)
- Beni vincolati (D.Lgs 42-2004) (torre del R.L.)
- Beni culturali (torre del R.L.)
- Beni immobili di interesse storico-culturale (torre del P.T.C.P.)
- Siti archeologici



Schede di analisi e progetto di tutela del patrimonio edilizio dei NAF

Indirizzo: via Castello

Link: 01_01

Isolato: 01

Edificio: 01

Denominazione: Palazzo Lupi

Epoca storica	A	B	C	Caratteristiche generali	Tipologia architettonica
FINO AL 1815	<input checked="" type="radio"/>	<input type="radio"/>	<input type="radio"/>	<input checked="" type="radio"/> EDIFICIO PRINCIPALE <input type="radio"/> EDIFICIO PERTINENZIALE	<input type="radio"/> EDIFICIO A CORTE (o facente parte) <input type="radio"/> BLOCCO (isolato e non) <input type="radio"/> EDIFICIO A SCHIERA/ IN LINEA <input type="radio"/> VILLA <input checked="" type="radio"/> PALAZZO SIGNORILE <input type="radio"/> EDIFICIO RELIGIOSO
DAL 1816 AL 1850	<input type="radio"/>	<input type="radio"/>	<input type="radio"/>		
DAL 1851 AL 1903	<input type="radio"/>	<input type="radio"/>	<input type="radio"/>		
DAL 1904 AL 1935	<input type="radio"/>	<input type="radio"/>	<input type="radio"/>		
DAL 1936 AL 1992	<input type="radio"/>	<input type="radio"/>	<input checked="" type="radio"/>		
DAL 1993 AL 2015	<input type="radio"/>	<input type="radio"/>	<input type="radio"/>		

A = Di costruzione

B = Di ricostruzione

C = Di ristrutturazione, parziale o totale, con eventuali ampliamenti e/o addizioni

Sistema dei vincoli

<input checked="" type="checkbox"/> Beni culturali	ai sensi dell'art. 10 del D.Lgs 42-04
<input checked="" type="checkbox"/> Ambito di salvaguardia paesaggistica dei corsi d'acqua - 150m (se non ricorrono le condizioni di cui al comma 2 lettere a) e b) dell'art 142 del Dlgs)	ai sensi dell'art. 142 del D.Lgs 42-04
<input checked="" type="checkbox"/> Aree di interesse archeologico	
<input type="checkbox"/> Fascia di rispetto del Reticolo Idrico	
<input type="checkbox"/> Elettrodotti ad alta tensione (fascia di rispetto o prossimità)	

Uso prevalente

	Int.	P.T.	P.1°	P.2°	P.3°	P.4°	Altro
RESIDENZA	<input type="radio"/>	<input checked="" type="radio"/>	<input checked="" type="radio"/>	<input checked="" type="radio"/>	<input type="radio"/>	<input type="radio"/>	<input type="radio"/>
ACCESSORIO ALLA RESIDENZA	<input type="radio"/>	<input type="radio"/>	<input type="radio"/>	<input type="radio"/>	<input type="radio"/>	<input type="radio"/>	<input type="radio"/>
SERVIZIO AGRICOLO	<input type="radio"/>	<input type="radio"/>	<input type="radio"/>	<input type="radio"/>	<input type="radio"/>	<input type="radio"/>	<input type="radio"/>
ARTIGIANALE DI SERVIZIO	<input type="radio"/>	<input type="radio"/>	<input type="radio"/>	<input type="radio"/>	<input type="radio"/>	<input type="radio"/>	<input type="radio"/>
AUTORIMESSA	<input type="radio"/>	<input type="radio"/>	<input type="radio"/>	<input type="radio"/>	<input type="radio"/>	<input type="radio"/>	<input type="radio"/>
DEPOSITO	<input type="radio"/>	<input type="radio"/>	<input type="radio"/>	<input type="radio"/>	<input type="radio"/>	<input type="radio"/>	<input type="radio"/>
TURISTICO RICETTIVA	<input type="radio"/>	<input type="radio"/>	<input type="radio"/>	<input type="radio"/>	<input type="radio"/>	<input type="radio"/>	<input type="radio"/>
CULTO	<input type="radio"/>	<input type="radio"/>	<input type="radio"/>	<input type="radio"/>	<input type="radio"/>	<input type="radio"/>	<input type="radio"/>
COMMERCIALE	<input type="radio"/>	<input type="radio"/>	<input type="radio"/>	<input type="radio"/>	<input type="radio"/>	<input type="radio"/>	<input type="radio"/>
ASSOCIATIVO CULTURALE	<input type="radio"/>	<input type="radio"/>	<input type="radio"/>	<input type="radio"/>	<input type="radio"/>	<input type="radio"/>	<input type="radio"/>
NON CLASSIFICATO	<input type="radio"/>	<input type="radio"/>	<input type="radio"/>	<input type="radio"/>	<input type="radio"/>	<input type="radio"/>	<input type="radio"/>



Schede di analisi e progetto di tutela del patrimonio edilizio dei NAF

Indirizzo: via Castello

Link: 01_01

Isolato: 01

Edificio: 01

Stato di conservazione

Coerenza e integrità tipologica

- INTEGRO
- RIPRISTINATO
- TRASFORMATO
- AMPLIATO
- RECENTE

Compositivo/Architett.

- INTEGRO
- POCO ALTERATO
- ALTERATO
- MOLTO ALTERATO
- RECENTE

Valore architettonico

- RILEVANTE
- BUONO
- MODESTO
- NULLO

Tipo di interesse

- STORICO
- ARCHITETTONICO
- TIPOLOGICO
- DI CONTESTO
- NESSUNO-NEUTRO

Stato di degrado

- DANNI NON PRESENTI
- NUMEROSI DANNI
- POCHI DANNI

Rilevanza paesistica

- NEGATIVO, CONTRASTANTE
- CARATTERIZZ. DEL PAESAGGIO
- NEUTRO O SENZA RILIEVO
- COMPLEMENTARE DEL PAESAGGIO

Elementi architettonici significativi

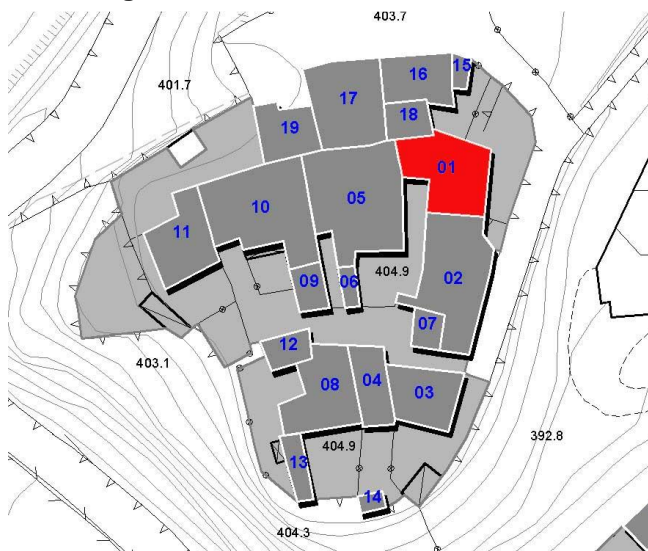
- Archi-Volte
- Contorni (spalle e architravi)
- Murature
- Zoccolatura
- Affreschi
- Colonne
- Parapetti
- Decorazioni Pittoriche
- Logge
- Cortili antichi
- Decor./Targhette storiche
- Portici
- Gronde/Passa-fuori
- Poggioli
- Inferriate
- Intonaco
- Portali
- Davanzali
- Nicchie commem./religiose
- Infissi
- Abbaini

Interventi ammessi come da N.T.A.

- Intervento 1 livello
- Intervento 5 livello
- Intervento 2 livello
- Intervento 6 livello (sovrizzo)
- Intervento 3 livello
- PCC
- Intervento 4 livello
- PA/PR

Note e prescrizioni aggiuntive in caso d'intervento:

Estratto d'inquadratura su base aerofotogrammetrica



Estratto fotografico





Schede di analisi e progetto di tutela del patrimonio edilizio dei NAF

Indirizzo: via Castello

Link: 01_02

Isolato: 01

Edificio: 02

Denominazione: Castello Suardi

Epoca storica	A	B	C	Caratteristiche generali	Tipologia architettonica
FINO AL 1815	<input checked="" type="radio"/>	<input type="radio"/>	<input type="radio"/>	<input checked="" type="radio"/> EDIFICIO PRINCIPALE <input type="radio"/> EDIFICIO PERTINENZIALE	<input type="radio"/> EDIFICIO A CORTE (o facente parte) <input type="radio"/> BLOCCO (isolato e non) <input type="radio"/> EDIFICIO A SCHIERA/ IN LINEA <input type="radio"/> VILLA <input checked="" type="radio"/> PALAZZO SIGNORILE <input type="radio"/> EDIFICIO RELIGIOSO
DAL 1816 AL 1850	<input type="radio"/>	<input type="radio"/>	<input type="radio"/>		
DAL 1851 AL 1903	<input type="radio"/>	<input type="radio"/>	<input type="radio"/>		
DAL 1904 AL 1935	<input type="radio"/>	<input type="radio"/>	<input type="radio"/>		
DAL 1936 AL 1992	<input type="radio"/>	<input type="radio"/>	<input checked="" type="radio"/>		
DAL 1993 AL 2015	<input type="radio"/>	<input type="radio"/>	<input type="radio"/>		

A = Di costruzione

B = Di ricostruzione

C = Di ristrutturazione, parziale o totale, con eventuali ampliamenti e/o addizioni

Sistema dei vincoli

<input checked="" type="checkbox"/> Beni culturali	ai sensi dell'art. 10 del D.Lgs 42-04
<input checked="" type="checkbox"/> Ambito di salvaguardia paesaggistica dei corsi d'acqua - 150m (se non ricorrenti le condizioni di cui al comma 2 lettere a) e b) dell'art 142 del Dlgs)	ai sensi dell'art. 142 del D.Lgs 42-04
<input checked="" type="checkbox"/> Aree di interesse archeologico	
<input type="checkbox"/> Fascia di rispetto del Reticolo Idrico	
<input type="checkbox"/> Elettrodotti ad alta tensione (fascia di rispetto o prossimità)	

Uso prevalente	Int.	P.T.	P.1°	P.2°	P.3°	P.4°	Altro
RESIDENZA	<input type="radio"/>	<input type="radio"/>	<input checked="" type="radio"/>	<input type="radio"/>	<input type="radio"/>	<input type="radio"/>	<input type="radio"/>
ACCESSORIO ALLA RESIDENZA	<input checked="" type="radio"/>	<input type="radio"/>	<input type="radio"/>	<input checked="" type="radio"/>	<input type="radio"/>	<input type="radio"/>	<input type="radio"/>
SERVIZIO AGRICOLO	<input type="radio"/>	<input type="radio"/>	<input type="radio"/>	<input type="radio"/>	<input type="radio"/>	<input type="radio"/>	<input type="radio"/>
ARTIGIANALE DI SERVIZIO	<input type="radio"/>	<input type="radio"/>	<input type="radio"/>	<input type="radio"/>	<input type="radio"/>	<input type="radio"/>	<input type="radio"/>
AUTORIMESSA	<input type="radio"/>	<input type="radio"/>	<input type="radio"/>	<input type="radio"/>	<input type="radio"/>	<input type="radio"/>	<input type="radio"/>
DEPOSITO	<input type="radio"/>	<input type="radio"/>	<input type="radio"/>	<input type="radio"/>	<input type="radio"/>	<input type="radio"/>	<input type="radio"/>
TURISTICO RICETTIVA	<input type="radio"/>	<input type="radio"/>	<input type="radio"/>	<input type="radio"/>	<input type="radio"/>	<input type="radio"/>	<input type="radio"/>
CULTO	<input type="radio"/>	<input type="radio"/>	<input type="radio"/>	<input type="radio"/>	<input type="radio"/>	<input type="radio"/>	<input type="radio"/>
COMMERCIALE	<input type="radio"/>	<input type="radio"/>	<input type="radio"/>	<input type="radio"/>	<input type="radio"/>	<input type="radio"/>	<input type="radio"/>
ASSOCIATIVO CULTURALE	<input type="radio"/>	<input checked="" type="radio"/>	<input type="radio"/>	<input type="radio"/>	<input type="radio"/>	<input type="radio"/>	<input type="radio"/>
NON CLASSIFICATO	<input type="radio"/>	<input type="radio"/>	<input type="radio"/>	<input type="radio"/>	<input type="radio"/>	<input type="radio"/>	<input type="radio"/>



Schede di analisi e progetto di tutela del patrimonio edilizio dei NAF

Indirizzo: via Castello

Link: 01_02

Isolato: 01

Edificio: 02

Stato di conservazione

Coerenza e integrità tipologica

- INTEGRO
- RIPRISTINATO
- TRASFORMATO
- AMPLIATO
- RECENTE

Compositivo/Architett.

- INTEGRO
- POCO ALTERATO
- ALTERATO
- MOLTO ALTERATO
- RECENTE

Valore architettonico

- RILEVANTE
- BUONO
- MODESTO
- NULLO

Tipo di interesse

- STORICO
- ARCHITETTONICO
- TIPOLOGICO
- DI CONTESTO
- NESSUNO-NEUTRO

Stato di degrado

- DANNI NON PRESENTI
- NUMEROSI DANNI
- POCHI DANNI

Rilevanza paesistica

- NEGATIVO, CONTRASTANTE
- CARATTERIZZ. DEL PAESAGGIO
- NEUTRO O SENZA RILIEVO
- COMPLEMENTARE DEL PAESAGGIO

Elementi architettonici significativi

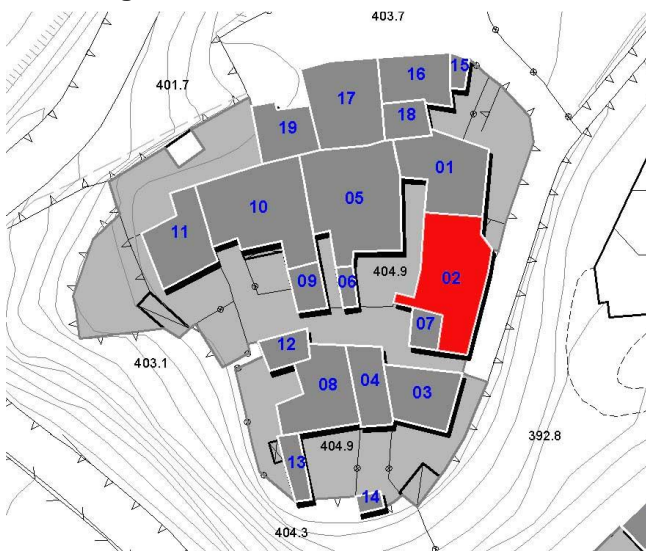
- Archi-Volte
- Contorni (spalle e architravi)
- Murature
- Zoccolatura
- Colonne
- Affreschi
- Logge
- Parapetti
- Cortili antichi
- Decorazioni Pittoriche
- Portici
- Gronde/Passa-fuori
- Decor./Targhette storiche
- Poggioli
- Inferriate
- Intonaco
- Portali
- Davanzali
- Nicchie commem./religiose
- Infissi
- Abbaini

Interventi ammessi come da N.T.A.

- Intervento 1 livello
- Intervento 5 livello
- Intervento 2 livello
- Intervento 6 livello (sovrizzo)
- Intervento 3 livello
- PCC
- Intervento 4 livello
- PA/PR

Note e prescrizioni aggiuntive in caso d'intervento:

Estratto d'inquadratura su base aerofotogrammetrica



Estratto fotografico





Schede di analisi e progetto di tutela del patrimonio edilizio dei NAF

Indirizzo: via Castello

Link: 01_03

Isolato: 01

Edificio: 03

Denominazione:

Epoca storica	A	B	C	Caratteristiche generali	Tipologia architettonica
FINO AL 1815	<input checked="" type="radio"/>	<input type="radio"/>	<input type="radio"/>	<input checked="" type="radio"/> EDIFICIO PRINCIPALE <input type="radio"/> EDIFICIO PERTINENZIALE	<input type="radio"/> EDIFICIO A CORTE (o facente parte) <input type="radio"/> BLOCCO (isolato e non) <input checked="" type="radio"/> EDIFICIO A SCHIERA/ IN LINEA <input type="radio"/> VILLA <input type="radio"/> PALAZZO SIGNORILE <input type="radio"/> EDIFICIO RELIGIOSO
DAL 1816 AL 1850	<input type="radio"/>	<input type="radio"/>	<input type="radio"/>		
DAL 1851 AL 1903	<input type="radio"/>	<input type="radio"/>	<input type="radio"/>		
DAL 1904 AL 1935	<input type="radio"/>	<input type="radio"/>	<input checked="" type="radio"/>		
DAL 1936 AL 1992	<input type="radio"/>	<input type="radio"/>	<input type="radio"/>		
DAL 1993 AL 2015	<input type="radio"/>	<input type="radio"/>	<input type="radio"/>		

A = Di costruzione

B = Di ricostruzione

C = Di ristrutturazione, parziale o totale, con eventuali ampliamenti e/o addizioni

Sistema dei vincoli

<input type="checkbox"/> Beni culturali	ai sensi dell'art. 10 del D.Lgs 42-04
<input checked="" type="checkbox"/> Ambito di salvaguardia paesaggistica dei corsi d'acqua - 150m (se non ricorrenti le condizioni di cui al comma 2 lettere a) e b) dell'art 142 del Dlgs)	ai sensi dell'art. 142 del D.Lgs 42-04
<input checked="" type="checkbox"/> Aree di interesse archeologico	
<input checked="" type="checkbox"/> Fascia di rispetto del Reticolo Idrico	
<input type="checkbox"/> Elettrodotti ad alta tensione (fascia di rispetto o prossimità)	

Uso prevalente

	Int.	P.T.	P.1°	P.2°	P.3°	P.4°	Altro
RESIDENZA	<input type="radio"/>	<input checked="" type="radio"/>	<input checked="" type="radio"/>	<input checked="" type="radio"/>	<input type="radio"/>	<input type="radio"/>	<input type="radio"/>
ACCESSORIO ALLA RESIDENZA	<input type="radio"/>	<input type="radio"/>	<input type="radio"/>	<input type="radio"/>	<input type="radio"/>	<input type="radio"/>	<input type="radio"/>
SERVIZIO AGRICOLO	<input type="radio"/>	<input type="radio"/>	<input type="radio"/>	<input type="radio"/>	<input type="radio"/>	<input type="radio"/>	<input type="radio"/>
ARTIGIANALE DI SERVIZIO	<input type="radio"/>	<input type="radio"/>	<input type="radio"/>	<input type="radio"/>	<input type="radio"/>	<input type="radio"/>	<input type="radio"/>
AUTORIMESSA	<input type="radio"/>	<input type="radio"/>	<input type="radio"/>	<input type="radio"/>	<input type="radio"/>	<input type="radio"/>	<input type="radio"/>
DEPOSITO	<input type="radio"/>	<input type="radio"/>	<input type="radio"/>	<input type="radio"/>	<input type="radio"/>	<input type="radio"/>	<input type="radio"/>
TURISTICO RICETTIVA	<input type="radio"/>	<input type="radio"/>	<input type="radio"/>	<input type="radio"/>	<input type="radio"/>	<input type="radio"/>	<input type="radio"/>
CULTO	<input type="radio"/>	<input type="radio"/>	<input type="radio"/>	<input type="radio"/>	<input type="radio"/>	<input type="radio"/>	<input type="radio"/>
COMMERCIALE	<input type="radio"/>	<input type="radio"/>	<input type="radio"/>	<input type="radio"/>	<input type="radio"/>	<input type="radio"/>	<input type="radio"/>
ASSOCIATIVO CULTURALE	<input type="radio"/>	<input type="radio"/>	<input type="radio"/>	<input type="radio"/>	<input type="radio"/>	<input type="radio"/>	<input type="radio"/>
NON CLASSIFICATO	<input type="radio"/>	<input type="radio"/>	<input type="radio"/>	<input type="radio"/>	<input type="radio"/>	<input type="radio"/>	<input type="radio"/>



Schede di analisi e progetto di tutela del patrimonio edilizio dei NAF

Indirizzo: via Castello

Link: 01_03

Isolato: 01

Edificio: 03

Stato di conservazione

Coerenza e integrità tipologica

- INTEGRO
- RIPRISTINATO
- TRASFORMATO
- AMPLIATO
- RECENTE

Compositivo/Architett.

- INTEGRO
- POCO ALTERATO
- ALTERATO
- MOLTO ALTERATO
- RECENTE

Valore architettonico

- RILEVANTE
- BUONO
- MODESTO
- NULLO

Tipo di interesse

- STORICO
- ARCHITETTONICO
- TIPOLOGICO
- DI CONTESTO
- NESSUNO-NEUTRO

Stato di degrado

- DANNI NON PRESENTI
- NUMEROSI DANNI
- POCHI DANNI

Rilevanza paesistica

- NEGATIVO, CONTRASTANTE
- CARATTERIZZ. DEL PAESAGGIO
- NEUTRO O SENZA RILIEVO
- COMPLEMENTARE DEL PAESAGGIO

Elementi architettonici significativi

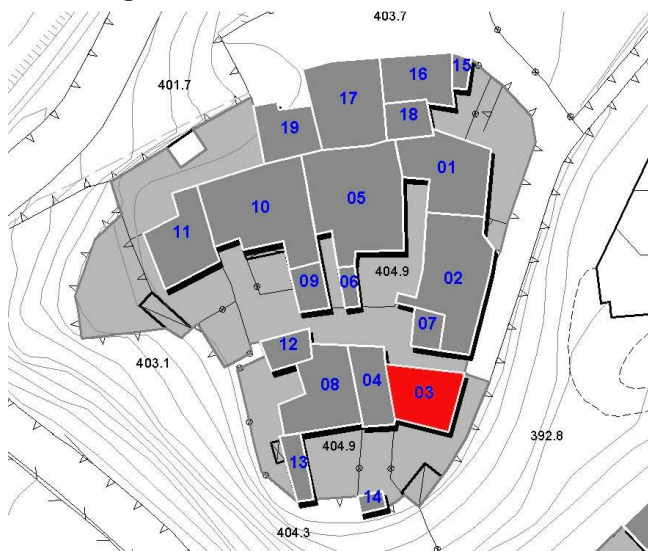
- | | | |
|--------------------------------------|---|--|
| <input type="checkbox"/> Archi-Volte | <input type="checkbox"/> Contorni (spalle e architravi) | |
| <input type="checkbox"/> Murature | <input type="checkbox"/> Zoccolatura | <input type="checkbox"/> Affreschi |
| <input type="checkbox"/> Colonne | <input type="checkbox"/> Parapetti | <input type="checkbox"/> Decorazioni Pittoriche |
| <input type="checkbox"/> Logge | <input type="checkbox"/> Cortili antichi | <input type="checkbox"/> Decor./Targhette storiche |
| <input type="checkbox"/> Portici | <input type="checkbox"/> Gronde/Passa-fuori | |
| <input type="checkbox"/> Poggioli | <input type="checkbox"/> Inferriate | <input type="checkbox"/> Intonaco |
| <input type="checkbox"/> Portali | <input type="checkbox"/> Davanzali | <input type="checkbox"/> Nicchie commem./religiose |
| <input type="checkbox"/> Infissi | <input type="checkbox"/> Abbaini | |

Interventi ammessi come da N.T.A.

- Intervento 1 livello
- Intervento 2 livello
- Intervento 3 livello
- Intervento 4 livello
- Intervento 5 livello
- Intervento 6 livello (sovralzo)
- PCC
- PA/PR

Note e prescrizioni aggiuntive in caso d'intervento:

Estratto d'inquadratura su base aerofotogrammetrica



Estratto fotografico





Schede di analisi e progetto di tutela del patrimonio edilizio dei NAF

Indirizzo: via Castello

Link: 01_04

Isolato: 01

Edificio: 04

Denominazione:

Epoca storica	A	B	C	Caratteristiche generali	Tipologia architettonica
FINO AL 1815	<input checked="" type="radio"/>	<input type="radio"/>	<input type="radio"/>	<input checked="" type="radio"/> EDIFICIO PRINCIPALE <input type="radio"/> EDIFICIO PERTINENZIALE	<input type="radio"/> EDIFICIO A CORTE (o facente parte) <input type="radio"/> BLOCCO (isolato e non) <input checked="" type="radio"/> EDIFICIO A SCHIERA/ IN LINEA <input type="radio"/> VILLA <input type="radio"/> PALAZZO SIGNORILE <input type="radio"/> EDIFICIO RELIGIOSO
DAL 1816 AL 1850	<input type="radio"/>	<input type="radio"/>	<input type="radio"/>		
DAL 1851 AL 1903	<input type="radio"/>	<input type="radio"/>	<input type="radio"/>		
DAL 1904 AL 1935	<input type="radio"/>	<input type="radio"/>	<input type="radio"/>		
DAL 1936 AL 1992	<input type="radio"/>	<input type="radio"/>	<input type="radio"/>		
DAL 1993 AL 2015	<input type="radio"/>	<input type="radio"/>	<input checked="" type="radio"/>		

A = Di costruzione

B = Di ricostruzione

C = Di ristrutturazione, parziale o totale, con eventuali ampliamenti e/o addizioni

Sistema dei vincoli

<input type="checkbox"/> Beni culturali	ai sensi dell'art. 10 del D.Lgs 42-04
<input checked="" type="checkbox"/> Ambito di salvaguardia paesaggistica dei corsi d'acqua - 150m (se non ricorrenti le condizioni di cui al comma 2 lettere a) e b) dell'art 142 del Dlgs)	ai sensi dell'art. 142 del D.Lgs 42-04
<input checked="" type="checkbox"/> Aree di interesse archeologico	
<input type="checkbox"/> Fascia di rispetto del Reticolo Idrico	
<input type="checkbox"/> Elettrodotti ad alta tensione (fascia di rispetto o prossimità)	

Uso prevalente

	Int.	P.T.	P.1°	P.2°	P.3°	P.4°	Altro
RESIDENZA	<input type="radio"/>	<input checked="" type="radio"/>	<input checked="" type="radio"/>	<input checked="" type="radio"/>	<input type="radio"/>	<input type="radio"/>	<input type="radio"/>
ACCESSORIO ALLA RESIDENZA	<input type="radio"/>	<input type="radio"/>	<input type="radio"/>	<input type="radio"/>	<input type="radio"/>	<input type="radio"/>	<input type="radio"/>
SERVIZIO AGRICOLO	<input type="radio"/>	<input type="radio"/>	<input type="radio"/>	<input type="radio"/>	<input type="radio"/>	<input type="radio"/>	<input type="radio"/>
ARTIGIANALE DI SERVIZIO	<input type="radio"/>	<input type="radio"/>	<input type="radio"/>	<input type="radio"/>	<input type="radio"/>	<input type="radio"/>	<input type="radio"/>
AUTORIMESSA	<input type="radio"/>	<input type="radio"/>	<input type="radio"/>	<input type="radio"/>	<input type="radio"/>	<input type="radio"/>	<input type="radio"/>
DEPOSITO	<input type="radio"/>	<input type="radio"/>	<input type="radio"/>	<input type="radio"/>	<input type="radio"/>	<input type="radio"/>	<input type="radio"/>
TURISTICO RICETTIVA	<input type="radio"/>	<input type="radio"/>	<input type="radio"/>	<input type="radio"/>	<input type="radio"/>	<input type="radio"/>	<input type="radio"/>
CULTO	<input type="radio"/>	<input type="radio"/>	<input type="radio"/>	<input type="radio"/>	<input type="radio"/>	<input type="radio"/>	<input type="radio"/>
COMMERCIALE	<input type="radio"/>	<input type="radio"/>	<input type="radio"/>	<input type="radio"/>	<input type="radio"/>	<input type="radio"/>	<input type="radio"/>
ASSOCIATIVO CULTURALE	<input type="radio"/>	<input type="radio"/>	<input type="radio"/>	<input type="radio"/>	<input type="radio"/>	<input type="radio"/>	<input type="radio"/>
NON CLASSIFICATO	<input type="radio"/>	<input type="radio"/>	<input type="radio"/>	<input type="radio"/>	<input type="radio"/>	<input type="radio"/>	<input type="radio"/>



Schede di analisi e progetto di tutela del patrimonio edilizio dei NAF

Indirizzo: via Castello

Link: 01_04

Isolato: 01

Edificio: 04

Stato di conservazione

Coerenza e integrità tipologica

- INTEGRO
- RIPRISTINATO
- TRASFORMATO
- AMPLIATO
- RECENTE

Compositivo/Architett.

- INTEGRO
- POCO ALTERATO
- ALTERATO
- MOLTO ALTERATO
- RECENTE

Valore architettonico

- RILEVANTE
- BUONO
- MODESTO
- NULLO

Tipo di interesse

- STORICO
- ARCHITETTONICO
- TIPOLOGICO
- DI CONTESTO
- NESSUNO-NEUTRO

Stato di degrado

- DANNI NON PRESENTI
- NUMEROSI DANNI
- POCHI DANNI

Rilevanza paesistica

- NEGATIVO, CONTRASTANTE
- CARATTERIZZ. DEL PAESAGGIO
- NEUTRO O SENZA RILIEVO
- COMPLEMENTARE DEL PAESAGGIO

Elementi architettonici significativi

- | | | |
|--------------------------------------|---|--|
| <input type="checkbox"/> Archi-Volte | <input type="checkbox"/> Contorni (spalle e architravi) | |
| <input type="checkbox"/> Murature | <input type="checkbox"/> Zoccolatura | <input type="checkbox"/> Affreschi |
| <input type="checkbox"/> Colonne | <input type="checkbox"/> Parapetti | <input type="checkbox"/> Decorazioni Pittoriche |
| <input type="checkbox"/> Logge | <input type="checkbox"/> Cortili antichi | <input type="checkbox"/> Decor./Targhette storiche |
| <input type="checkbox"/> Portici | <input type="checkbox"/> Gronde/Passa-fuori | |
| <input type="checkbox"/> Poggioli | <input type="checkbox"/> Inferriate | <input type="checkbox"/> Intonaco |
| <input type="checkbox"/> Portali | <input type="checkbox"/> Davanzali | <input type="checkbox"/> Nicchie commem./religiose |
| <input type="checkbox"/> Infissi | <input type="checkbox"/> Abbaini | |

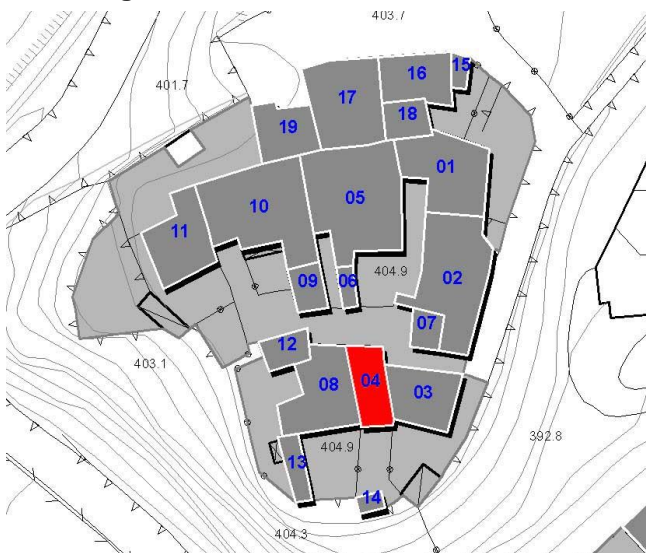
Interventi ammessi come da N.T.A.

- Intervento 1 livello
- Intervento 5 livello
- Intervento 2 livello
- Intervento 6 livello (sovrizzo)
- Intervento 3 livello
- PCC
- Intervento 4 livello
- PA/PR

Note e prescrizioni aggiuntive in caso d'intervento:

In caso di interventi superiori alla manutenzione straordinaria attuati sulle facciate è obbligatoria l'applicazione dei contenuti di cui alle NTA punto 16.3.

Estratto d'inquadratura su base aerofotogrammetrica



Estratto fotografico





Schede di analisi e progetto di tutela del patrimonio edilizio dei NAF

Indirizzo: via Castello

Link: 01_05

Isolato: 01

Edificio: 05

Denominazione:

Epoca storica	A	B	C	Caratteristiche generali	Tipologia architettonica
FINO AL 1815	<input checked="" type="radio"/>	<input type="radio"/>	<input type="radio"/>	<input checked="" type="radio"/> EDIFICIO PRINCIPALE <input type="radio"/> EDIFICIO PERTINENZIALE	<input type="radio"/> EDIFICIO A CORTE (o facente parte) <input checked="" type="radio"/> BLOCCO (isolato e non) <input type="radio"/> EDIFICIO A SCHIERA/ IN LINEA <input type="radio"/> VILLA <input type="radio"/> PALAZZO SIGNORILE <input type="radio"/> EDIFICIO RELIGIOSO
DAL 1816 AL 1850	<input type="radio"/>	<input type="radio"/>	<input type="radio"/>		
DAL 1851 AL 1903	<input type="radio"/>	<input type="radio"/>	<input type="radio"/>		
DAL 1904 AL 1935	<input type="radio"/>	<input type="radio"/>	<input type="radio"/>		
DAL 1936 AL 1992	<input type="radio"/>	<input type="radio"/>	<input checked="" type="radio"/>		
DAL 1993 AL 2015	<input type="radio"/>	<input type="radio"/>	<input type="radio"/>		

A = Di costruzione

B = Di ricostruzione

C = Di ristrutturazione, parziale o totale, con eventuali ampliamenti e/o addizioni

Sistema dei vincoli

<input type="checkbox"/> Beni culturali	ai sensi dell'art. 10 del D.Lgs 42-04
<input checked="" type="checkbox"/> Ambito di salvaguardia paesaggistica dei corsi d'acqua - 150m (se non ricorrenti le condizioni di cui al comma 2 lettere a) e b) dell'art 142 del Dlgs)	ai sensi dell'art. 142 del D.Lgs 42-04
<input checked="" type="checkbox"/> Aree di interesse archeologico	
<input type="checkbox"/> Fascia di rispetto del Reticolo Idrico	
<input type="checkbox"/> Elettrodotti ad alta tensione (fascia di rispetto o prossimità)	

Uso prevalente

	Int.	P.T.	P.1°	P.2°	P.3°	P.4°	Altro
RESIDENZA	<input type="radio"/>	<input checked="" type="radio"/>	<input checked="" type="radio"/>	<input checked="" type="radio"/>	<input type="radio"/>	<input type="radio"/>	<input type="radio"/>
ACCESSORIO ALLA RESIDENZA	<input type="radio"/>	<input type="radio"/>	<input type="radio"/>	<input type="radio"/>	<input type="radio"/>	<input type="radio"/>	<input type="radio"/>
SERVIZIO AGRICOLO	<input type="radio"/>	<input type="radio"/>	<input type="radio"/>	<input type="radio"/>	<input type="radio"/>	<input type="radio"/>	<input type="radio"/>
ARTIGIANALE DI SERVIZIO	<input type="radio"/>	<input type="radio"/>	<input type="radio"/>	<input type="radio"/>	<input type="radio"/>	<input type="radio"/>	<input type="radio"/>
AUTORIMESSA	<input type="radio"/>	<input type="radio"/>	<input type="radio"/>	<input type="radio"/>	<input type="radio"/>	<input type="radio"/>	<input type="radio"/>
DEPOSITO	<input type="radio"/>	<input type="radio"/>	<input type="radio"/>	<input type="radio"/>	<input type="radio"/>	<input type="radio"/>	<input type="radio"/>
TURISTICO RICETTIVA	<input type="radio"/>	<input type="radio"/>	<input type="radio"/>	<input type="radio"/>	<input type="radio"/>	<input type="radio"/>	<input type="radio"/>
CULTO	<input type="radio"/>	<input type="radio"/>	<input type="radio"/>	<input type="radio"/>	<input type="radio"/>	<input type="radio"/>	<input type="radio"/>
COMMERCIALE	<input type="radio"/>	<input type="radio"/>	<input type="radio"/>	<input type="radio"/>	<input type="radio"/>	<input type="radio"/>	<input type="radio"/>
ASSOCIATIVO CULTURALE	<input type="radio"/>	<input type="radio"/>	<input type="radio"/>	<input type="radio"/>	<input type="radio"/>	<input type="radio"/>	<input type="radio"/>
NON CLASSIFICATO	<input type="radio"/>	<input type="radio"/>	<input type="radio"/>	<input type="radio"/>	<input type="radio"/>	<input type="radio"/>	<input type="radio"/>



Schede di analisi e progetto di tutela del patrimonio edilizio dei NAF

Indirizzo: via Castello

Link: 01_05

Isolato: 01

Edificio: 05

Stato di conservazione

Coerenza e integrità tipologica

- INTEGRO
- RIPRISTINATO
- TRASFORMATO
- AMPLIATO
- RECENTE

Compositivo/Architett.

- INTEGRO
- POCO ALTERATO
- ALTERATO
- MOLTO ALTERATO
- RECENTE

Valore architettonico

- RILEVANTE
- BUONO
- MODESTO
- NULLO

Tipo di interesse

- STORICO
- ARCHITETTONICO
- TIPOLOGICO
- DI CONTESTO
- NESSUNO-NEUTRO

Stato di degrado

- DANNI NON PRESENTI
- NUMEROSI DANNI
- POCHI DANNI

Rilevanza paesistica

- NEGATIVO, CONTRASTANTE
- CARATTERIZZ. DEL PAESAGGIO
- NEUTRO O SENZA RILIEVO
- COMPLEMENTARE DEL PAESAGGIO

Elementi architettonici significativi

- | | | |
|--------------------------------------|---|--|
| <input type="checkbox"/> Archi-Volte | <input type="checkbox"/> Contorni (spalle e architravi) | |
| <input type="checkbox"/> Murature | <input type="checkbox"/> Zoccolatura | <input type="checkbox"/> Affreschi |
| <input type="checkbox"/> Colonne | <input type="checkbox"/> Parapetti | <input type="checkbox"/> Decorazioni Pittoriche |
| <input type="checkbox"/> Logge | <input type="checkbox"/> Cortili antichi | <input type="checkbox"/> Decor./Targhette storiche |
| <input type="checkbox"/> Portici | <input type="checkbox"/> Gronde/Passa-fuori | |
| <input type="checkbox"/> Poggioli | <input type="checkbox"/> Inferriate | <input type="checkbox"/> Intonaco |
| <input type="checkbox"/> Portali | <input type="checkbox"/> Davanzali | <input type="checkbox"/> Nicchie commem./religiose |
| <input type="checkbox"/> Infissi | <input type="checkbox"/> Abbaini | |

Interventi ammessi come da N.T.A.

- Intervento 1 livello
- Intervento 2 livello
- Intervento 3 livello
- Intervento 4 livello
- Intervento 5 livello
- Intervento 6 livello (sovralzo)
- PCC
- PA/PR

Note e prescrizioni aggiuntive in caso d'intervento:

Il progetto dovrà contenere adeguato studio compositivo delle facciate. Per le stesse si rimanda all'uso di materiali, forme e tecniche costruttive indicate nelle NTA, precisamente all'art. 6.6 e agli obiettivi generali definiti dall'art.12.

Estratto d'inquadratura su base aerofotogrammetrica



Estratto fotografico





Schede di analisi e progetto di tutela del patrimonio edilizio dei NAF

Indirizzo: via Castello

Link: 01_06

Isolato: 01

Edificio: 06

Denominazione:

Epoca storica	A	B	C	Caratteristiche generali	Tipologia architettonica
FINO AL 1815	<input type="radio"/>	<input checked="" type="radio"/>	<input checked="" type="radio"/>	<input type="radio"/> EDIFICIO PRINCIPALE <input checked="" type="radio"/> EDIFICIO PERTINENZIALE	<input type="radio"/> EDIFICIO A CORTE (o facente parte) <input checked="" type="radio"/> BLOCCO (isolato e non) <input type="radio"/> EDIFICIO A SCHIERA/ IN LINEA <input type="radio"/> VILLA <input type="radio"/> PALAZZO SIGNORILE <input type="radio"/> EDIFICIO RELIGIOSO
DAL 1816 AL 1850	<input type="radio"/>	<input checked="" type="radio"/>	<input checked="" type="radio"/>		
DAL 1851 AL 1903	<input type="radio"/>	<input checked="" type="radio"/>	<input checked="" type="radio"/>		
DAL 1904 AL 1935	<input type="radio"/>	<input checked="" type="radio"/>	<input checked="" type="radio"/>		
DAL 1936 AL 1992	<input checked="" type="radio"/>	<input checked="" type="radio"/>	<input checked="" type="radio"/>		
DAL 1993 AL 2015	<input type="radio"/>	<input checked="" type="radio"/>	<input checked="" type="radio"/>		

A = Di costruzione

B = Di ricostruzione

C = Di ristrutturazione, parziale o totale, con eventuali ampliamenti e/o addizioni

Sistema dei vincoli

<input type="checkbox"/> Beni culturali	ai sensi dell'art. 10 del D.Lgs 42-04
<input checked="" type="checkbox"/> Ambito di salvaguardia paesaggistica dei corsi d'acqua - 150m (se non ricorrono le condizioni di cui al comma 2 lettere a) e b) dell'art 142 del Dlgs)	ai sensi dell'art. 142 del D.Lgs 42-04
<input checked="" type="checkbox"/> Aree di interesse archeologico	
<input type="checkbox"/> Fascia di rispetto del Reticolo Idrico	
<input type="checkbox"/> Elettrodotti ad alta tensione (fascia di rispetto o prossimità)	

Uso prevalente

	Int.	P.T.	P.1°	P.2°	P.3°	P.4°	Altro
RESIDENZA	<input checked="" type="radio"/>	<input type="radio"/>	<input checked="" type="radio"/>	<input checked="" type="radio"/>	<input checked="" type="radio"/>	<input checked="" type="radio"/>	<input checked="" type="radio"/>
ACCESSORIO ALLA RESIDENZA	<input checked="" type="radio"/>	<input type="radio"/>	<input checked="" type="radio"/>	<input checked="" type="radio"/>	<input checked="" type="radio"/>	<input checked="" type="radio"/>	<input checked="" type="radio"/>
SERVIZIO AGRICOLO	<input checked="" type="radio"/>	<input type="radio"/>	<input checked="" type="radio"/>	<input checked="" type="radio"/>	<input checked="" type="radio"/>	<input checked="" type="radio"/>	<input checked="" type="radio"/>
ARTIGIANALE DI SERVIZIO	<input checked="" type="radio"/>	<input type="radio"/>	<input checked="" type="radio"/>	<input checked="" type="radio"/>	<input checked="" type="radio"/>	<input checked="" type="radio"/>	<input checked="" type="radio"/>
AUTORIMESSA	<input checked="" type="radio"/>	<input type="radio"/>	<input checked="" type="radio"/>	<input checked="" type="radio"/>	<input checked="" type="radio"/>	<input checked="" type="radio"/>	<input checked="" type="radio"/>
DEPOSITO	<input checked="" type="radio"/>	<input checked="" type="radio"/>	<input checked="" type="radio"/>	<input checked="" type="radio"/>	<input checked="" type="radio"/>	<input checked="" type="radio"/>	<input checked="" type="radio"/>
TURISTICO RICETTIVA	<input checked="" type="radio"/>	<input type="radio"/>	<input checked="" type="radio"/>	<input checked="" type="radio"/>	<input checked="" type="radio"/>	<input checked="" type="radio"/>	<input checked="" type="radio"/>
CULTO	<input checked="" type="radio"/>	<input type="radio"/>	<input checked="" type="radio"/>	<input checked="" type="radio"/>	<input checked="" type="radio"/>	<input checked="" type="radio"/>	<input checked="" type="radio"/>
COMMERCIALE	<input checked="" type="radio"/>	<input type="radio"/>	<input checked="" type="radio"/>	<input checked="" type="radio"/>	<input checked="" type="radio"/>	<input checked="" type="radio"/>	<input checked="" type="radio"/>
ASSOCIATIVO CULTURALE	<input checked="" type="radio"/>	<input type="radio"/>	<input checked="" type="radio"/>	<input checked="" type="radio"/>	<input checked="" type="radio"/>	<input checked="" type="radio"/>	<input checked="" type="radio"/>
NON CLASSIFICATO	<input checked="" type="radio"/>	<input type="radio"/>	<input checked="" type="radio"/>	<input checked="" type="radio"/>	<input checked="" type="radio"/>	<input checked="" type="radio"/>	<input checked="" type="radio"/>



Schede di analisi e progetto di tutela del patrimonio edilizio dei NAF

Indirizzo: via Castello

Link: 01_06

Isolato: 01

Edificio: 06

Stato di conservazione

Coerenza e integrità tipologica

- INTEGRO
- RIPRISTINATO
- TRASFORMATO
- AMPLIATO
- RECENTE

Compositivo/Architett.

- INTEGRO
- POCO ALTERATO
- ALTERATO
- MOLTO ALTERATO
- RECENTE

Valore architettonico

- RILEVANTE
- BUONO
- MODESTO
- NULLO

Tipo di interesse

- STORICO
- ARCHITETTONICO
- TIPOLOGICO
- DI CONTESTO
- NESSUNO-NEUTRO

Stato di degrado

- DANNI NON PRESENTI
- NUMEROSI DANNI
- POCHI DANNI

Rilevanza paesistica

- NEGATIVO, CONTRASTANTE
- CARATTERIZZ. DEL PAESAGGIO
- NEUTRO O SENZA RILIEVO
- COMPLEMENTARE DEL PAESAGGIO

Elementi architettonici significativi

- | | | |
|--------------------------------------|---|--|
| <input type="checkbox"/> Archi-Volte | <input type="checkbox"/> Contorni (spalle e architravi) | |
| <input type="checkbox"/> Murature | <input type="checkbox"/> Zoccolatura | <input type="checkbox"/> Affreschi |
| <input type="checkbox"/> Colonne | <input type="checkbox"/> Parapetti | <input type="checkbox"/> Decorazioni Pittoriche |
| <input type="checkbox"/> Logge | <input type="checkbox"/> Cortili antichi | <input type="checkbox"/> Decor./Targhette storiche |
| <input type="checkbox"/> Portici | <input type="checkbox"/> Gronde/Passa-fuori | |
| <input type="checkbox"/> Poggioli | <input type="checkbox"/> Inferriate | <input type="checkbox"/> Intonaco |
| <input type="checkbox"/> Portali | <input type="checkbox"/> Davanzali | <input type="checkbox"/> Nicchie commem./religiose |
| <input type="checkbox"/> Infissi | <input type="checkbox"/> Abbaini | |

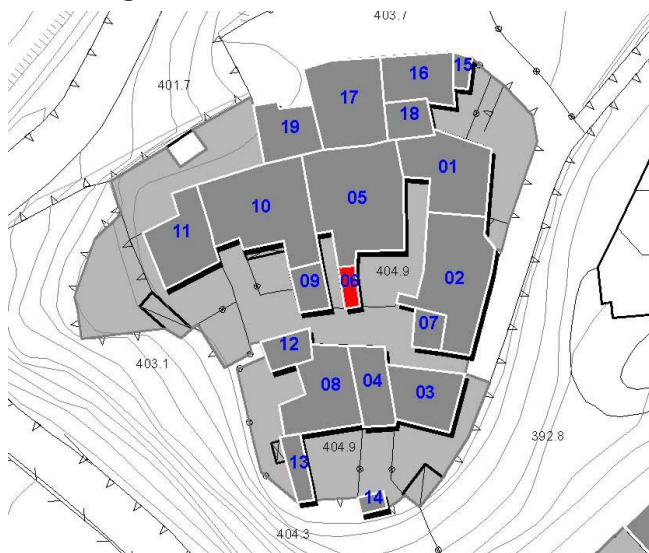
Interventi ammessi come da N.T.A.

- Intervento 1 livello
- Intervento 5 livello
- Intervento 2 livello
- Intervento 6 livello (sovralzo)
- Intervento 3 livello
- PCC
- Intervento 4 livello
- PA/PR

Note e prescrizioni aggiuntive in caso d'intervento:

Il mantenimento della superfetazione è subordinato ad un adeguamento morfologico, tipologico, materico e di finitura del fabbricato, secondo le NTA dei NAF, al fine di renderlo consono al contesto del nucleo antico.

Estratto d'inquadratura su base aerofotogrammetrica



Estratto fotografico





Schede di analisi e progetto di tutela del patrimonio edilizio dei NAF

Indirizzo: via Castello

Link: 01_07

Isolato: 01

Edificio: 07

Denominazione:

Epoca storica	A	B	C	Caratteristiche generali	Tipologia architettonica
FINO AL 1815	<input checked="" type="radio"/>	<input type="radio"/>	<input type="radio"/>	<input checked="" type="radio"/> EDIFICIO PRINCIPALE <input type="radio"/> EDIFICIO PERTINENZIALE	<input type="radio"/> EDIFICIO A CORTE (o facente parte) <input type="radio"/> BLOCCO (isolato e non) <input checked="" type="radio"/> EDIFICIO A SCHIERA/ IN LINEA <input type="radio"/> VILLA <input type="radio"/> PALAZZO SIGNORILE <input type="radio"/> EDIFICIO RELIGIOSO
DAL 1816 AL 1850	<input type="radio"/>	<input type="radio"/>	<input type="radio"/>		
DAL 1851 AL 1903	<input type="radio"/>	<input type="radio"/>	<input type="radio"/>		
DAL 1904 AL 1935	<input type="radio"/>	<input type="radio"/>	<input type="radio"/>		
DAL 1936 AL 1992	<input type="radio"/>	<input type="radio"/>	<input type="radio"/>		
DAL 1993 AL 2015	<input type="radio"/>	<input type="radio"/>	<input checked="" type="radio"/>		

A = Di costruzione

B = Di ricostruzione

C = Di ristrutturazione, parziale o totale, con eventuali ampliamenti e/o addizioni

Sistema dei vincoli

<input type="checkbox"/> Beni culturali	ai sensi dell'art. 10 del D.Lgs 42-04
<input checked="" type="checkbox"/> Ambito di salvaguardia paesaggistica dei corsi d'acqua - 150m (se non ricorrenti le condizioni di cui al comma 2 lettere a) e b) dell'art 142 del Dlgs)	ai sensi dell'art. 142 del D.Lgs 42-04
<input checked="" type="checkbox"/> Aree di interesse archeologico	
<input type="checkbox"/> Fascia di rispetto del Reticolo Idrico	
<input type="checkbox"/> Elettrodotti ad alta tensione (fascia di rispetto o prossimità)	

Uso prevalente

	Int.	P.T.	P.1°	P.2°	P.3°	P.4°	Altro
RESIDENZA	<input type="radio"/>	<input checked="" type="radio"/>	<input checked="" type="radio"/>	<input checked="" type="radio"/>	<input type="radio"/>	<input type="radio"/>	<input type="radio"/>
ACCESSORIO ALLA RESIDENZA	<input type="radio"/>	<input type="radio"/>	<input type="radio"/>	<input type="radio"/>	<input type="radio"/>	<input type="radio"/>	<input type="radio"/>
SERVIZIO AGRICOLO	<input type="radio"/>	<input type="radio"/>	<input type="radio"/>	<input type="radio"/>	<input type="radio"/>	<input type="radio"/>	<input type="radio"/>
ARTIGIANALE DI SERVIZIO	<input type="radio"/>	<input type="radio"/>	<input type="radio"/>	<input type="radio"/>	<input type="radio"/>	<input type="radio"/>	<input type="radio"/>
AUTORIMESSA	<input type="radio"/>	<input type="radio"/>	<input type="radio"/>	<input type="radio"/>	<input type="radio"/>	<input type="radio"/>	<input type="radio"/>
DEPOSITO	<input type="radio"/>	<input type="radio"/>	<input type="radio"/>	<input type="radio"/>	<input type="radio"/>	<input type="radio"/>	<input type="radio"/>
TURISTICO RICETTIVA	<input type="radio"/>	<input type="radio"/>	<input type="radio"/>	<input type="radio"/>	<input type="radio"/>	<input type="radio"/>	<input type="radio"/>
CULTO	<input type="radio"/>	<input type="radio"/>	<input type="radio"/>	<input type="radio"/>	<input type="radio"/>	<input type="radio"/>	<input type="radio"/>
COMMERCIALE	<input type="radio"/>	<input type="radio"/>	<input type="radio"/>	<input type="radio"/>	<input type="radio"/>	<input type="radio"/>	<input type="radio"/>
ASSOCIATIVO CULTURALE	<input type="radio"/>	<input type="radio"/>	<input type="radio"/>	<input type="radio"/>	<input type="radio"/>	<input type="radio"/>	<input type="radio"/>
NON CLASSIFICATO	<input type="radio"/>	<input type="radio"/>	<input type="radio"/>	<input type="radio"/>	<input type="radio"/>	<input type="radio"/>	<input type="radio"/>



Schede di analisi e progetto di tutela del patrimonio edilizio dei NAF

Indirizzo: via Castello

Link: 01_07

Isolato: 01

Edificio: 07

Stato di conservazione

Coerenza e integrità tipologica

- INTEGRO
- RIPRISTINATO
- TRASFORMATO
- AMPLIATO
- RECENTE

Compositivo/Architett.

- INTEGRO
- POCO ALTERATO
- ALTERATO
- MOLTO ALTERATO
- RECENTE

Valore architettonico

- RILEVANTE
- BUONO
- MODESTO
- NULLO

Tipo di interesse

- STORICO
- ARCHITETTONICO
- TIPOLOGICO
- DI CONTESTO
- NESSUNO-NEUTRO

Stato di degrado

- DANNI NON PRESENTI
- NUMEROSI DANNI
- POCHI DANNI

Rilevanza paesistica

- NEGATIVO, CONTRASTANTE
- CARATTERIZZ. DEL PAESAGGIO
- NEUTRO O SENZA RILIEVO
- COMPLEMENTARE DEL PAESAGGIO

Elementi architettonici significativi

- | | | |
|--------------------------------------|---|--|
| <input type="checkbox"/> Archi-Volte | <input type="checkbox"/> Contorni (spalle e architravi) | |
| <input type="checkbox"/> Murature | <input type="checkbox"/> Zoccolatura | <input type="checkbox"/> Affreschi |
| <input type="checkbox"/> Colonne | <input type="checkbox"/> Parapetti | <input type="checkbox"/> Decorazioni Pittoriche |
| <input type="checkbox"/> Logge | <input type="checkbox"/> Cortili antichi | <input type="checkbox"/> Decor./Targhette storiche |
| <input type="checkbox"/> Portici | <input type="checkbox"/> Gronde/Passa-fuori | |
| <input type="checkbox"/> Poggioli | <input type="checkbox"/> Inferriate | <input type="checkbox"/> Intonaco |
| <input type="checkbox"/> Portali | <input type="checkbox"/> Davanzali | <input type="checkbox"/> Nicchie commem./religiose |
| <input type="checkbox"/> Infissi | <input type="checkbox"/> Abbaini | |

Interventi ammessi come da N.T.A.

- Intervento 1 livello
- Intervento 2 livello
- Intervento 3 livello
- Intervento 4 livello
- Intervento 5 livello
- Intervento 6 livello (sovralzo)
- PCC
- PA/PR

Note e prescrizioni aggiuntive in caso d'intervento:

Il progetto dovrà contenere adeguato studio compositivo delle facciate. Per le stesse si rimanda all'uso di materiali, forme e tecniche costruttive indicate nelle NTA, precisamente all'art. 6.6 e agli obiettivi generali definiti dall'art.12.

Estratto d'inquadratura su base aerofotogrammetrica



Estratto fotografico





Schede di analisi e progetto di tutela del patrimonio edilizio dei NAF

Indirizzo: via Castello

Link: 01_08

Isolato: 01

Edificio: 08

Denominazione:

Epoca storica	A	B	C	Caratteristiche generali	Tipologia architettonica
FINO AL 1815	<input checked="" type="radio"/>	<input type="radio"/>	<input type="radio"/>	<input checked="" type="radio"/> EDIFICIO PRINCIPALE <input type="radio"/> EDIFICIO PERTINENZIALE	<input type="radio"/> EDIFICIO A CORTE (o facente parte) <input type="radio"/> BLOCCO (isolato e non) <input checked="" type="radio"/> EDIFICIO A SCHIERA/ IN LINEA <input type="radio"/> VILLA <input type="radio"/> PALAZZO SIGNORILE <input type="radio"/> EDIFICIO RELIGIOSO
DAL 1816 AL 1850	<input type="radio"/>	<input type="radio"/>	<input type="radio"/>		
DAL 1851 AL 1903	<input type="radio"/>	<input type="radio"/>	<input type="radio"/>		
DAL 1904 AL 1935	<input type="radio"/>	<input type="radio"/>	<input type="radio"/>		
DAL 1936 AL 1992	<input type="radio"/>	<input type="radio"/>	<input checked="" type="radio"/>		
DAL 1993 AL 2015	<input type="radio"/>	<input type="radio"/>	<input type="radio"/>		

A = Di costruzione

B = Di ricostruzione

C = Di ristrutturazione, parziale o totale, con eventuali ampliamenti e/o addizioni

Sistema dei vincoli

<input type="checkbox"/> Beni culturali	ai sensi dell'art. 10 del D.Lgs 42-04
<input checked="" type="checkbox"/> Ambito di salvaguardia paesaggistica dei corsi d'acqua - 150m (se non ricorrenti le condizioni di cui al comma 2 lettere a) e b) dell'art 142 del Dlgs)	ai sensi dell'art. 142 del D.Lgs 42-04
<input checked="" type="checkbox"/> Aree di interesse archeologico	
<input type="checkbox"/> Fascia di rispetto del Reticolo Idrico	
<input type="checkbox"/> Elettrodotti ad alta tensione (fascia di rispetto o prossimità)	

Uso prevalente

	Int.	P.T.	P.1°	P.2°	P.3°	P.4°	Altro
RESIDENZA	<input type="radio"/>	<input checked="" type="radio"/>	<input checked="" type="radio"/>	<input checked="" type="radio"/>	<input type="radio"/>	<input type="radio"/>	<input type="radio"/>
ACCESSORIO ALLA RESIDENZA	<input type="radio"/>	<input type="radio"/>	<input type="radio"/>	<input type="radio"/>	<input type="radio"/>	<input type="radio"/>	<input type="radio"/>
SERVIZIO AGRICOLO	<input type="radio"/>	<input type="radio"/>	<input type="radio"/>	<input type="radio"/>	<input type="radio"/>	<input type="radio"/>	<input type="radio"/>
ARTIGIANALE DI SERVIZIO	<input type="radio"/>	<input type="radio"/>	<input type="radio"/>	<input type="radio"/>	<input type="radio"/>	<input type="radio"/>	<input type="radio"/>
AUTORIMESSA	<input type="radio"/>	<input type="radio"/>	<input type="radio"/>	<input type="radio"/>	<input type="radio"/>	<input type="radio"/>	<input type="radio"/>
DEPOSITO	<input type="radio"/>	<input type="radio"/>	<input type="radio"/>	<input type="radio"/>	<input type="radio"/>	<input type="radio"/>	<input type="radio"/>
TURISTICO RICETTIVA	<input type="radio"/>	<input type="radio"/>	<input type="radio"/>	<input type="radio"/>	<input type="radio"/>	<input type="radio"/>	<input type="radio"/>
CULTO	<input type="radio"/>	<input type="radio"/>	<input type="radio"/>	<input type="radio"/>	<input type="radio"/>	<input type="radio"/>	<input type="radio"/>
COMMERCIALE	<input type="radio"/>	<input type="radio"/>	<input type="radio"/>	<input type="radio"/>	<input type="radio"/>	<input type="radio"/>	<input type="radio"/>
ASSOCIATIVO CULTURALE	<input type="radio"/>	<input type="radio"/>	<input type="radio"/>	<input type="radio"/>	<input type="radio"/>	<input type="radio"/>	<input type="radio"/>
NON CLASSIFICATO	<input type="radio"/>	<input type="radio"/>	<input type="radio"/>	<input type="radio"/>	<input type="radio"/>	<input type="radio"/>	<input type="radio"/>



Schede di analisi e progetto di tutela del patrimonio edilizio dei NAF

Indirizzo: via Castello

Link: 01_08

Isolato: 01

Edificio: 08

Stato di conservazione

Coerenza e integrità tipologica

- INTEGRO
- RIPRISTINATO
- TRASFORMATO
- AMPLIATO
- RECENTE

Compositivo/Architett.

- INTEGRO
- POCO ALTERATO
- ALTERATO
- MOLTO ALTERATO
- RECENTE

Valore architettonico

- RILEVANTE
- BUONO
- MODESTO
- NULLO

Tipo di interesse

- STORICO
- ARCHITETTONICO
- TIPOLOGICO
- DI CONTESTO
- NESSUNO-NEUTRO

Stato di degrado

- DANNI NON PRESENTI
- NUMEROSI DANNI
- POCHI DANNI

Rilevanza paesistica

- NEGATIVO, CONTRASTANTE
- CARATTERIZZ. DEL PAESAGGIO
- NEUTRO O SENZA RILIEVO
- COMPLEMENTARE DEL PAESAGGIO

Elementi architettonici significativi

- | | | |
|---|--|---|
| <input checked="" type="checkbox"/> Archi-Volte | <input checked="" type="checkbox"/> Contorni (spalle e architravi) | |
| <input checked="" type="checkbox"/> Murature | <input type="checkbox"/> Zoccolatura | <input type="checkbox"/> Affreschi |
| <input type="checkbox"/> Colonne | <input type="checkbox"/> Parapetti | <input type="checkbox"/> Decorazioni Pittoriche |
| <input type="checkbox"/> Logge | <input type="checkbox"/> Cortili antichi | <input type="checkbox"/> Decor./Targhette storiche |
| <input type="checkbox"/> Portici | <input type="checkbox"/> Gronde/Passa-fuori | |
| <input type="checkbox"/> Poggioli | <input type="checkbox"/> Inferriate | <input type="checkbox"/> Intonaco |
| <input type="checkbox"/> Portali | <input type="checkbox"/> Davanzali | <input checked="" type="checkbox"/> Nicchie commem./religiose |
| <input type="checkbox"/> Infissi | <input type="checkbox"/> Abbaini | |

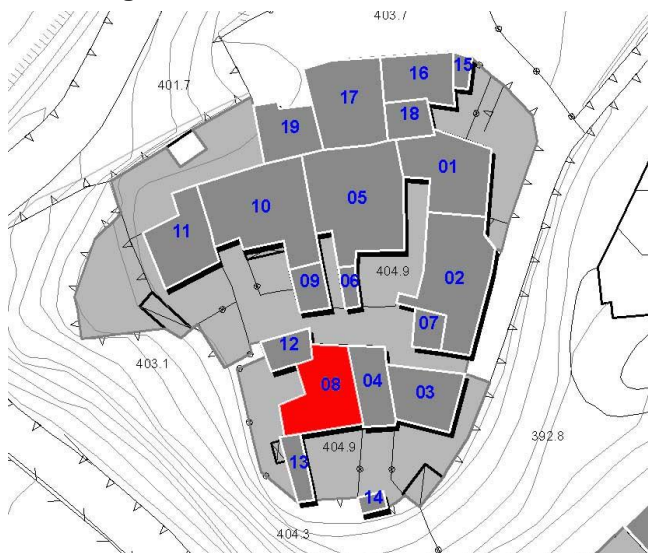
Interventi ammessi come da N.T.A.

- Intervento 1 livello
- Intervento 2 livello
- Intervento 3 livello
- Intervento 4 livello
- Intervento 5 livello
- Intervento 6 livello (sovralzo)
- PCC
- PA/PR

Note e prescrizioni aggiuntive in caso d'intervento:

Il progetto dovrà contenere adeguato studio compositivo delle facciate. Per le stesse si rimanda all'uso di materiali, forme e tecniche costruttive indicate nelle NTA, precisamente all'art. 6.6 e agli obiettivi generali definiti dall'art.12.

Estratto d'inquadratura su base aerofotogrammetrica



Estratto fotografico





Schede di analisi e progetto di tutela del patrimonio edilizio dei NAF

Indirizzo: via Castello

Link: 01_09

Isolato: 01

Edificio: 09

Denominazione:

Epoca storica	A	B	C	Caratteristiche generali	Tipologia architettonica
FINO AL 1815	<input checked="" type="radio"/>	<input type="radio"/>	<input type="radio"/>	<input checked="" type="radio"/> EDIFICIO PRINCIPALE <input type="radio"/> EDIFICIO PERTINENZIALE	<input type="radio"/> EDIFICIO A CORTE (o facente parte) <input checked="" type="radio"/> BLOCCO (isolato e non) <input type="radio"/> EDIFICIO A SCHIERA/ IN LINEA <input type="radio"/> VILLA <input type="radio"/> PALAZZO SIGNORILE <input type="radio"/> EDIFICIO RELIGIOSO
DAL 1816 AL 1850	<input type="radio"/>	<input type="radio"/>	<input type="radio"/>		
DAL 1851 AL 1903	<input type="radio"/>	<input type="radio"/>	<input type="radio"/>		
DAL 1904 AL 1935	<input type="radio"/>	<input type="radio"/>	<input type="radio"/>		
DAL 1936 AL 1992	<input type="radio"/>	<input type="radio"/>	<input type="radio"/>		
DAL 1993 AL 2015	<input type="radio"/>	<input type="radio"/>	<input checked="" type="radio"/>		

A = Di costruzione

B = Di ricostruzione

C = Di ristrutturazione, parziale o totale, con eventuali ampliamenti e/o addizioni

Sistema dei vincoli

<input type="checkbox"/> Beni culturali	ai sensi dell'art. 10 del D.Lgs 42-04
<input checked="" type="checkbox"/> Ambito di salvaguardia paesaggistica dei corsi d'acqua - 150m (se non ricorrenti le condizioni di cui al comma 2 lettere a) e b) dell'art 142 del Dlgs)	ai sensi dell'art. 142 del D.Lgs 42-04
<input checked="" type="checkbox"/> Aree di interesse archeologico	
<input type="checkbox"/> Fascia di rispetto del Reticolo Idrico	
<input type="checkbox"/> Elettrodotti ad alta tensione (fascia di rispetto o prossimità)	

Uso prevalente

	Int.	P.T.	P.1°	P.2°	P.3°	P.4°	Altro
RESIDENZA	<input type="radio"/>	<input checked="" type="radio"/>	<input checked="" type="radio"/>	<input checked="" type="radio"/>	<input type="radio"/>	<input type="radio"/>	<input type="radio"/>
ACCESSORIO ALLA RESIDENZA	<input type="radio"/>	<input type="radio"/>	<input type="radio"/>	<input type="radio"/>	<input type="radio"/>	<input type="radio"/>	<input type="radio"/>
SERVIZIO AGRICOLO	<input type="radio"/>	<input type="radio"/>	<input type="radio"/>	<input type="radio"/>	<input type="radio"/>	<input type="radio"/>	<input type="radio"/>
ARTIGIANALE DI SERVIZIO	<input type="radio"/>	<input type="radio"/>	<input type="radio"/>	<input type="radio"/>	<input type="radio"/>	<input type="radio"/>	<input type="radio"/>
AUTORIMESSA	<input type="radio"/>	<input type="radio"/>	<input type="radio"/>	<input type="radio"/>	<input type="radio"/>	<input type="radio"/>	<input type="radio"/>
DEPOSITO	<input type="radio"/>	<input type="radio"/>	<input type="radio"/>	<input type="radio"/>	<input type="radio"/>	<input type="radio"/>	<input type="radio"/>
TURISTICO RICETTIVA	<input type="radio"/>	<input type="radio"/>	<input type="radio"/>	<input type="radio"/>	<input type="radio"/>	<input type="radio"/>	<input type="radio"/>
CULTO	<input type="radio"/>	<input type="radio"/>	<input type="radio"/>	<input type="radio"/>	<input type="radio"/>	<input type="radio"/>	<input type="radio"/>
COMMERCIALE	<input type="radio"/>	<input type="radio"/>	<input type="radio"/>	<input type="radio"/>	<input type="radio"/>	<input type="radio"/>	<input type="radio"/>
ASSOCIATIVO CULTURALE	<input type="radio"/>	<input type="radio"/>	<input type="radio"/>	<input type="radio"/>	<input type="radio"/>	<input type="radio"/>	<input type="radio"/>
NON CLASSIFICATO	<input type="radio"/>	<input type="radio"/>	<input type="radio"/>	<input type="radio"/>	<input type="radio"/>	<input type="radio"/>	<input type="radio"/>



Schede di analisi e progetto di tutela del patrimonio edilizio dei NAF

Indirizzo: via Castello

Link: 01_09

Isolato: 01

Edificio: 09

Stato di conservazione

Coerenza e integrità tipologica

- INTEGRO
- RIPRISTINATO
- TRASFORMATO
- AMPLIATO
- RECENTE

Compositivo/Architett.

- INTEGRO
- POCO ALTERATO
- ALTERATO
- MOLTO ALTERATO
- RECENTE

Valore architettonico

- RILEVANTE
- BUONO
- MODESTO
- NULLO

Tipo di interesse

- STORICO
- ARCHITETTONICO
- TIPOLOGICO
- DI CONTESTO
- NESSUNO-NEUTRO

Stato di degrado

- DANNI NON PRESENTI
- NUMEROSI DANNI
- POCHI DANNI

Rilevanza paesistica

- NEGATIVO, CONTRASTANTE
- CARATTERIZZ. DEL PAESAGGIO
- NEUTRO O SENZA RILIEVO
- COMPLEMENTARE DEL PAESAGGIO

Elementi architettonici significativi

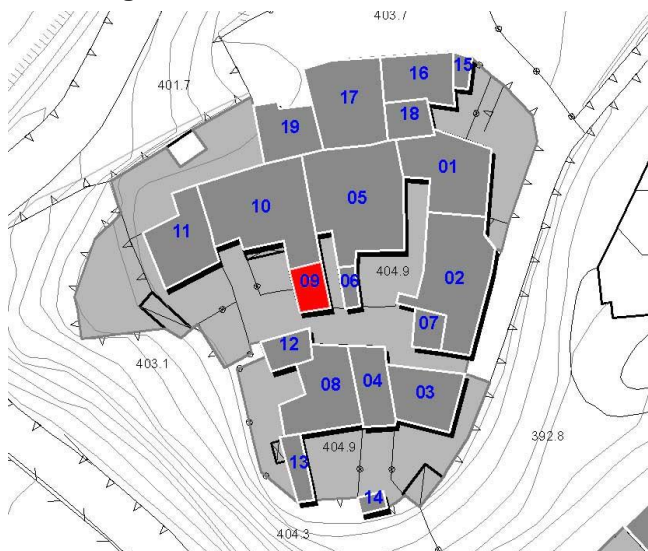
- Archi-Volte
- Contorni (spalle e architravi)
- Murature
- Zoccolatura
- Affreschi
- Colonne
- Parapetti
- Decorazioni Pittoriche
- Logge
- Cortili antichi
- Decor./Targhette storiche
- Portici
- Gronde/Passa-fuori
- Poggioli
- Inferriate
- Intonaco
- Portali
- Davanzali
- Nicchie commem./religiose
- Infissi
- Abbaini

Interventi ammessi come da N.T.A.

- Intervento 1 livello
- Intervento 5 livello
- Intervento 2 livello
- Intervento 6 livello (sovralzo)
- Intervento 3 livello
- PCC
- Intervento 4 livello
- PA/PR

Note e prescrizioni aggiuntive in caso d'intervento:

Estratto d'inquadratura su base aerofotogrammetrica



Estratto fotografico





Schede di analisi e progetto di tutela del patrimonio edilizio dei NAF

Indirizzo: via Castello

Link: 01_10

Isolato: 01

Edificio: 10

Denominazione: Castello

Epoca storica	A	B	C	Caratteristiche generali	Tipologia architettonica
FINO AL 1815	<input checked="" type="radio"/>	<input type="radio"/>	<input type="radio"/>	<input checked="" type="radio"/> EDIFICIO PRINCIPALE <input type="radio"/> EDIFICIO PERTINENZIALE	<input type="radio"/> EDIFICIO A CORTE (o facente parte) <input type="radio"/> BLOCCO (isolato e non) <input checked="" type="radio"/> EDIFICIO A SCHIERA/ IN LINEA <input type="radio"/> VILLA <input type="radio"/> PALAZZO SIGNORILE <input type="radio"/> EDIFICIO RELIGIOSO
DAL 1816 AL 1850	<input type="radio"/>	<input type="radio"/>	<input type="radio"/>		
DAL 1851 AL 1903	<input type="radio"/>	<input type="radio"/>	<input type="radio"/>		
DAL 1904 AL 1935	<input type="radio"/>	<input type="radio"/>	<input type="radio"/>		
DAL 1936 AL 1992	<input type="radio"/>	<input type="radio"/>	<input type="radio"/>		
DAL 1993 AL 2015	<input type="radio"/>	<input type="radio"/>	<input checked="" type="radio"/>		

A = Di costruzione

B = Di ricostruzione

C = Di ristrutturazione, parziale o totale, con eventuali ampliamenti e/o addizioni

Sistema dei vincoli

<input type="checkbox"/> Beni culturali	ai sensi dell'art. 10 del D.Lgs 42-04
<input checked="" type="checkbox"/> Ambito di salvaguardia paesaggistica dei corsi d'acqua - 150m (se non ricorrenti le condizioni di cui al comma 2 lettere a) e b) dell'art 142 del Dlgs)	ai sensi dell'art. 142 del D.Lgs 42-04
<input checked="" type="checkbox"/> Aree di interesse archeologico	
<input type="checkbox"/> Fascia di rispetto del Reticolo Idrico	
<input type="checkbox"/> Elettrodotti ad alta tensione (fascia di rispetto o prossimità)	

Uso prevalente	Int.	P.T.	P.1°	P.2°	P.3°	P.4°	Altro
RESIDENZA	<input type="radio"/>	<input type="radio"/>	<input checked="" type="radio"/>	<input checked="" type="radio"/>	<input type="radio"/>	<input type="radio"/>	<input type="radio"/>
ACCESSORIO ALLA RESIDENZA	<input type="radio"/>	<input checked="" type="radio"/>	<input type="radio"/>	<input type="radio"/>	<input type="radio"/>	<input type="radio"/>	<input type="radio"/>
SERVIZIO AGRICOLO	<input type="radio"/>	<input type="radio"/>	<input type="radio"/>	<input type="radio"/>	<input type="radio"/>	<input type="radio"/>	<input type="radio"/>
ARTIGIANALE DI SERVIZIO	<input type="radio"/>	<input type="radio"/>	<input type="radio"/>	<input type="radio"/>	<input type="radio"/>	<input type="radio"/>	<input type="radio"/>
AUTORIMESSA	<input type="radio"/>	<input type="radio"/>	<input type="radio"/>	<input type="radio"/>	<input type="radio"/>	<input type="radio"/>	<input type="radio"/>
DEPOSITO	<input type="radio"/>	<input type="radio"/>	<input type="radio"/>	<input type="radio"/>	<input type="radio"/>	<input type="radio"/>	<input type="radio"/>
TURISTICO RICETTIVA	<input type="radio"/>	<input type="radio"/>	<input type="radio"/>	<input type="radio"/>	<input type="radio"/>	<input type="radio"/>	<input type="radio"/>
CULTO	<input type="radio"/>	<input type="radio"/>	<input type="radio"/>	<input type="radio"/>	<input type="radio"/>	<input type="radio"/>	<input type="radio"/>
COMMERCIALE	<input type="radio"/>	<input type="radio"/>	<input type="radio"/>	<input type="radio"/>	<input type="radio"/>	<input type="radio"/>	<input type="radio"/>
ASSOCIATIVO CULTURALE	<input type="radio"/>	<input type="radio"/>	<input type="radio"/>	<input type="radio"/>	<input type="radio"/>	<input type="radio"/>	<input type="radio"/>
NON CLASSIFICATO	<input type="radio"/>	<input type="radio"/>	<input type="radio"/>	<input type="radio"/>	<input type="radio"/>	<input type="radio"/>	<input type="radio"/>



Schede di analisi e progetto di tutela del patrimonio edilizio dei NAF

Indirizzo: via Castello

Link: 01_10

Isolato: 01

Edificio: 10

Stato di conservazione

Coerenza e integrità tipologica

- INTEGRO
- RIPRISTINATO
- TRASFORMATO
- AMPLIATO
- RECENTE

Compositivo/Architett.

- INTEGRO
- POCO ALTERATO
- ALTERATO
- MOLTO ALTERATO
- RECENTE

Valore architettonico

- RILEVANTE
- BUONO
- MODESTO
- NULLO

Tipo di interesse

- STORICO
- ARCHITETTONICO
- TIPOLOGICO
- DI CONTESTO
- NESSUNO-NEUTRO

Stato di degrado

- DANNI NON PRESENTI
- NUMEROSI DANNI
- POCHI DANNI

Rilevanza paesistica

- NEGATIVO, CONTRASTANTE
- CARATTERIZZ. DEL PAESAGGIO
- NEUTRO O SENZA RILIEVO
- COMPLEMENTARE DEL PAESAGGIO

Elementi architettonici significativi

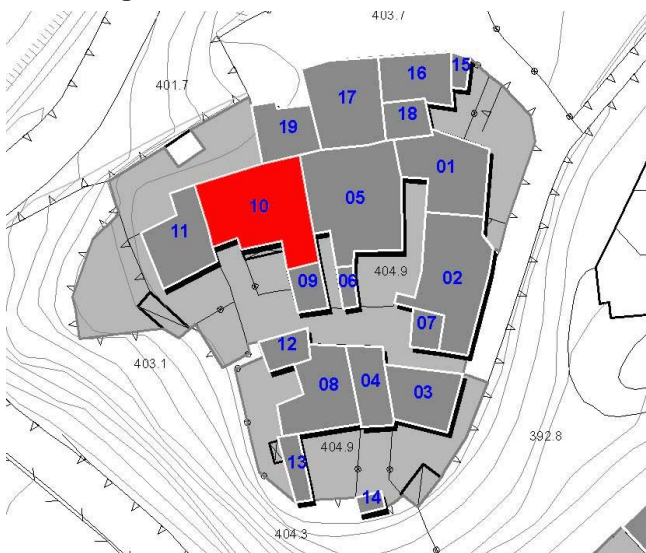
- | | | |
|---|--|---|
| <input checked="" type="checkbox"/> Archi-Volte | <input checked="" type="checkbox"/> Contorni (spalle e architravi) | |
| <input checked="" type="checkbox"/> Murature | <input type="checkbox"/> Zoccolatura | <input type="checkbox"/> Affreschi |
| <input type="checkbox"/> Colonne | <input type="checkbox"/> Parapetti | <input type="checkbox"/> Decorazioni Pittoriche |
| <input type="checkbox"/> Logge | <input type="checkbox"/> Cortili antichi | <input checked="" type="checkbox"/> Decor./Targhette storiche |
| <input type="checkbox"/> Portici | <input type="checkbox"/> Gronde/Passa-fuori | |
| <input type="checkbox"/> Poggioli | <input checked="" type="checkbox"/> Inferriate | <input type="checkbox"/> Intonaco |
| <input checked="" type="checkbox"/> Portali | <input checked="" type="checkbox"/> Davanzali | <input type="checkbox"/> Nicchie commem./religiose |
| <input type="checkbox"/> Infissi | <input type="checkbox"/> Abbaini | |

Interventi ammessi come da N.T.A.


- Intervento 1 livello
- Intervento 2 livello
- Intervento 3 livello
- Intervento 4 livello
- Intervento 5 livello
- Intervento 6 livello (sovralzo)
- PCC
- PA/PR

Note e prescrizioni aggiuntive in caso d'intervento:

Estratto d'inquadratura su base aerofotogrammetrica



Estratto fotografico





Schede di analisi e progetto di tutela del patrimonio edilizio dei NAF

Indirizzo: via Castello

Link: 01_11

Isolato: 01

Edificio: 11

Denominazione:

Epoca storica	A	B	C	Caratteristiche generali	Tipologia architettonica
FINO AL 1815	<input type="radio"/>	<input checked="" type="radio"/>	<input checked="" type="radio"/>	<input checked="" type="radio"/> EDIFICIO PRINCIPALE <input type="radio"/> EDIFICIO PERTINENZIALE	<input type="radio"/> EDIFICIO A CORTE (o facente parte) <input checked="" type="radio"/> BLOCCO (isolato e non) <input type="radio"/> EDIFICIO A SCHIERA/ IN LINEA <input type="radio"/> VILLA <input type="radio"/> PALAZZO SIGNORILE <input type="radio"/> EDIFICIO RELIGIOSO
DAL 1816 AL 1850	<input type="radio"/>	<input checked="" type="radio"/>	<input checked="" type="radio"/>		
DAL 1851 AL 1903	<input type="radio"/>	<input checked="" type="radio"/>	<input checked="" type="radio"/>		
DAL 1904 AL 1935	<input type="radio"/>	<input checked="" type="radio"/>	<input checked="" type="radio"/>		
DAL 1936 AL 1992	<input checked="" type="radio"/>	<input checked="" type="radio"/>	<input checked="" type="radio"/>		
DAL 1993 AL 2015	<input type="radio"/>	<input checked="" type="radio"/>	<input checked="" type="radio"/>		

A = Di costruzione

B = Di ricostruzione

C = Di ristrutturazione, parziale o totale, con eventuali ampliamenti e/o addizioni

Sistema dei vincoli

<input type="checkbox"/> Beni culturali	ai sensi dell'art. 10 del D.Lgs 42-04
<input checked="" type="checkbox"/> Ambito di salvaguardia paesaggistica dei corsi d'acqua - 150m (se non ricorrenti le condizioni di cui al comma 2 lettere a) e b) dell'art 142 del Dlgs)	ai sensi dell'art. 142 del D.Lgs 42-04
<input checked="" type="checkbox"/> Aree di interesse archeologico	
<input type="checkbox"/> Fascia di rispetto del Reticolo Idrico	
<input type="checkbox"/> Elettrodotti ad alta tensione (fascia di rispetto o prossimità)	

Uso prevalente

	Int.	P.T.	P.1°	P.2°	P.3°	P.4°	Altro
RESIDENZA	<input checked="" type="radio"/>	<input checked="" type="radio"/>	<input checked="" type="radio"/>	<input checked="" type="radio"/>	<input type="radio"/>	<input type="radio"/>	<input type="radio"/>
ACCESSORIO ALLA RESIDENZA	<input type="radio"/>	<input type="radio"/>	<input type="radio"/>	<input type="radio"/>	<input type="radio"/>	<input type="radio"/>	<input type="radio"/>
SERVIZIO AGRICOLO	<input type="radio"/>	<input type="radio"/>	<input type="radio"/>	<input type="radio"/>	<input type="radio"/>	<input type="radio"/>	<input type="radio"/>
ARTIGIANALE DI SERVIZIO	<input type="radio"/>	<input type="radio"/>	<input type="radio"/>	<input type="radio"/>	<input type="radio"/>	<input type="radio"/>	<input type="radio"/>
AUTORIMESSA	<input type="radio"/>	<input type="radio"/>	<input type="radio"/>	<input type="radio"/>	<input type="radio"/>	<input type="radio"/>	<input type="radio"/>
DEPOSITO	<input type="radio"/>	<input type="radio"/>	<input type="radio"/>	<input type="radio"/>	<input type="radio"/>	<input type="radio"/>	<input type="radio"/>
TURISTICO RICETTIVA	<input type="radio"/>	<input type="radio"/>	<input type="radio"/>	<input type="radio"/>	<input type="radio"/>	<input type="radio"/>	<input type="radio"/>
CULTO	<input type="radio"/>	<input type="radio"/>	<input type="radio"/>	<input type="radio"/>	<input type="radio"/>	<input type="radio"/>	<input type="radio"/>
COMMERCIALE	<input type="radio"/>	<input type="radio"/>	<input type="radio"/>	<input type="radio"/>	<input type="radio"/>	<input type="radio"/>	<input type="radio"/>
ASSOCIATIVO CULTURALE	<input type="radio"/>	<input type="radio"/>	<input type="radio"/>	<input type="radio"/>	<input type="radio"/>	<input type="radio"/>	<input type="radio"/>
NON CLASSIFICATO	<input type="radio"/>	<input type="radio"/>	<input type="radio"/>	<input type="radio"/>	<input type="radio"/>	<input type="radio"/>	<input type="radio"/>



Schede di analisi e progetto di tutela del patrimonio edilizio dei NAF

Indirizzo: via Castello

Link: 01_11

Isolato: 01

Edificio: 11

Stato di conservazione

Coerenza e integrità tipologica

- INTEGRO
- RIPRISTINATO
- TRASFORMATO
- AMPLIATO
- RECENTE

Compositivo/Architett.

- INTEGRO
- POCO ALTERATO
- ALTERATO
- MOLTO ALTERATO
- RECENTE

Valore architettonico

- RILEVANTE
- BUONO
- MODESTO
- NULLO

Tipo di interesse

- STORICO
- ARCHITETTONICO
- TIPOLOGICO
- DI CONTESTO
- NESSUNO-NEUTRO

Stato di degrado

- DANNI NON PRESENTI
- NUMEROSI DANNI
- POCHI DANNI

Rilevanza paesistica

- NEGATIVO, CONTRASTANTE
- CARATTERIZZ. DEL PAESAGGIO
- NEUTRO O SENZA RILIEVO
- COMPLEMENTARE DEL PAESAGGIO

Elementi architettonici significativi

- | | | |
|--------------------------------------|---|--|
| <input type="checkbox"/> Archi-Volte | <input type="checkbox"/> Contorni (spalle e architravi) | |
| <input type="checkbox"/> Murature | <input type="checkbox"/> Zoccolatura | <input type="checkbox"/> Affreschi |
| <input type="checkbox"/> Colonne | <input type="checkbox"/> Parapetti | <input type="checkbox"/> Decorazioni Pittoriche |
| <input type="checkbox"/> Logge | <input type="checkbox"/> Cortili antichi | <input type="checkbox"/> Decor./Targhette storiche |
| <input type="checkbox"/> Portici | <input type="checkbox"/> Gronde/Passa-fuori | |
| <input type="checkbox"/> Poggioli | <input type="checkbox"/> Inferriate | <input type="checkbox"/> Intonaco |
| <input type="checkbox"/> Portali | <input type="checkbox"/> Davanzali | <input type="checkbox"/> Nicchie commem./religiose |
| <input type="checkbox"/> Infissi | <input type="checkbox"/> Abbaini | |

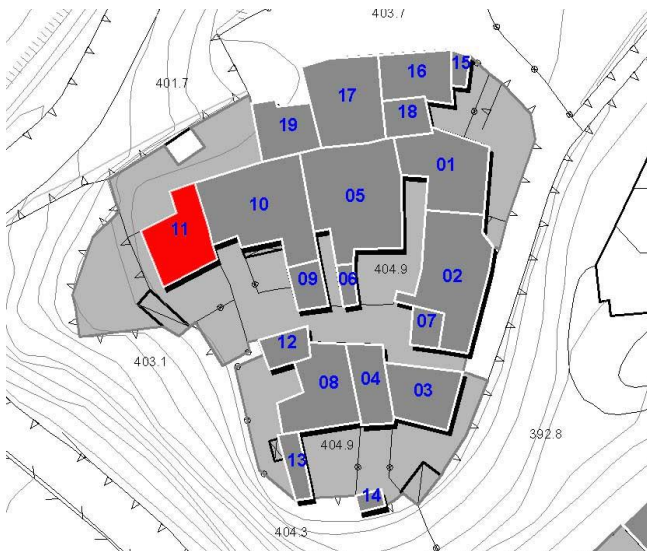
Interventi ammessi come da N.T.A.

- Intervento 1 livello
- Intervento 2 livello
- Intervento 3 livello
- Intervento 4 livello
- Intervento 5 livello
- Intervento 6 livello (sovralzo)
- PCC
- PA/PR

Note e prescrizioni aggiuntive in caso d'intervento:

In caso di interventi superiori alla manutenzione straordinaria attuati sulle facciate è obbligatoria l'applicazione dei contenuti di cui alle NTA punto 16.3

Estratto d'inquadratura su base aerofotogrammetrica



Estratto fotografico





Schede di analisi e progetto di tutela del patrimonio edilizio dei NAF

Indirizzo: via Castello

Link: 01_12

Isolato: 01

Edificio: 12

Denominazione:

Epoca storica	A	B	C	Caratteristiche generali	Tipologia architettonica
FINO AL 1815	<input checked="" type="radio"/>	<input type="radio"/>	<input type="radio"/>	<input checked="" type="radio"/> EDIFICIO PRINCIPALE <input type="radio"/> EDIFICIO PERTINENZIALE	<input type="radio"/> EDIFICIO A CORTE (o facente parte) <input checked="" type="radio"/> BLOCCO (isolato e non) <input type="radio"/> EDIFICIO A SCHIERA/ IN LINEA <input type="radio"/> VILLA <input type="radio"/> PALAZZO SIGNORILE <input type="radio"/> EDIFICIO RELIGIOSO
DAL 1816 AL 1850	<input type="radio"/>	<input type="radio"/>	<input type="radio"/>		
DAL 1851 AL 1903	<input type="radio"/>	<input type="radio"/>	<input type="radio"/>		
DAL 1904 AL 1935	<input type="radio"/>	<input type="radio"/>	<input type="radio"/>		
DAL 1936 AL 1992	<input type="radio"/>	<input type="radio"/>	<input checked="" type="radio"/>		
DAL 1993 AL 2015	<input type="radio"/>	<input type="radio"/>	<input type="radio"/>		

A = Di costruzione

B = Di ricostruzione

C = Di ristrutturazione, parziale o totale, con eventuali ampliamenti e/o addizioni

Sistema dei vincoli

<input type="checkbox"/> Beni culturali	ai sensi dell'art. 10 del D.Lgs 42-04
<input checked="" type="checkbox"/> Ambito di salvaguardia paesaggistica dei corsi d'acqua - 150m (se non ricorrenti le condizioni di cui al comma 2 lettere a) e b) dell'art 142 del Dlgs)	ai sensi dell'art. 142 del D.Lgs 42-04
<input checked="" type="checkbox"/> Aree di interesse archeologico	
<input type="checkbox"/> Fascia di rispetto del Reticolo Idrico	
<input type="checkbox"/> Elettrodotti ad alta tensione (fascia di rispetto o prossimità)	

Uso prevalente

	Int.	P.T.	P.1°	P.2°	P.3°	P.4°	Altro
RESIDENZA	<input type="radio"/>	<input checked="" type="radio"/>	<input checked="" type="radio"/>	<input type="radio"/>	<input type="radio"/>	<input type="radio"/>	<input type="radio"/>
ACCESSORIO ALLA RESIDENZA	<input type="radio"/>	<input type="radio"/>	<input type="radio"/>	<input checked="" type="radio"/>	<input type="radio"/>	<input type="radio"/>	<input type="radio"/>
SERVIZIO AGRICOLO	<input type="radio"/>	<input type="radio"/>	<input type="radio"/>	<input type="radio"/>	<input type="radio"/>	<input type="radio"/>	<input type="radio"/>
ARTIGIANALE DI SERVIZIO	<input type="radio"/>	<input type="radio"/>	<input type="radio"/>	<input type="radio"/>	<input type="radio"/>	<input type="radio"/>	<input type="radio"/>
AUTORIMESSA	<input type="radio"/>	<input type="radio"/>	<input type="radio"/>	<input type="radio"/>	<input type="radio"/>	<input type="radio"/>	<input type="radio"/>
DEPOSITO	<input type="radio"/>	<input type="radio"/>	<input type="radio"/>	<input type="radio"/>	<input type="radio"/>	<input type="radio"/>	<input type="radio"/>
TURISTICO RICETTIVA	<input type="radio"/>	<input type="radio"/>	<input type="radio"/>	<input type="radio"/>	<input type="radio"/>	<input type="radio"/>	<input type="radio"/>
CULTO	<input type="radio"/>	<input type="radio"/>	<input type="radio"/>	<input type="radio"/>	<input type="radio"/>	<input type="radio"/>	<input type="radio"/>
COMMERCIALE	<input type="radio"/>	<input type="radio"/>	<input type="radio"/>	<input type="radio"/>	<input type="radio"/>	<input type="radio"/>	<input type="radio"/>
ASSOCIATIVO CULTURALE	<input type="radio"/>	<input type="radio"/>	<input type="radio"/>	<input type="radio"/>	<input type="radio"/>	<input type="radio"/>	<input type="radio"/>
NON CLASSIFICATO	<input type="radio"/>	<input type="radio"/>	<input type="radio"/>	<input type="radio"/>	<input type="radio"/>	<input type="radio"/>	<input type="radio"/>



Schede di analisi e progetto di tutela del patrimonio edilizio dei NAF

Indirizzo: via Castello

Link: 01_12

Isolato: 01

Edificio: 12

Stato di conservazione

Coerenza e integrità tipologica

- INTEGRO
- RIPRISTINATO
- TRASFORMATO
- AMPLIATO
- RECENTE

Compositivo/Architett.

- INTEGRO
- POCO ALTERATO
- ALTERATO
- MOLTO ALTERATO
- RECENTE

Valore architettonico

- RILEVANTE
- BUONO
- MODESTO
- NULLO

Tipo di interesse

- STORICO
- ARCHITETTONICO
- TIPOLOGICO
- DI CONTESTO
- NESSUNO-NEUTRO

Stato di degrado

- DANNI NON PRESENTI
- NUMEROSI DANNI
- POCHI DANNI

Rilevanza paesistica

- NEGATIVO, CONTRASTANTE
- CARATTERIZZ. DEL PAESAGGIO
- NEUTRO O SENZA RILIEVO
- COMPLEMENTARE DEL PAESAGGIO

Elementi architettonici significativi

- | | | |
|--------------------------------------|---|--|
| <input type="checkbox"/> Archi-Volte | <input type="checkbox"/> Contorni (spalle e architravi) | |
| <input type="checkbox"/> Murature | <input type="checkbox"/> Zoccolatura | <input type="checkbox"/> Affreschi |
| <input type="checkbox"/> Colonne | <input type="checkbox"/> Parapetti | <input type="checkbox"/> Decorazioni Pittoriche |
| <input type="checkbox"/> Logge | <input type="checkbox"/> Cortili antichi | <input type="checkbox"/> Decor./Targhette storiche |
| <input type="checkbox"/> Portici | <input type="checkbox"/> Gronde/Passa-fuori | |
| <input type="checkbox"/> Poggioli | <input type="checkbox"/> Inferriate | <input type="checkbox"/> Intonaco |
| <input type="checkbox"/> Portali | <input type="checkbox"/> Davanzali | <input type="checkbox"/> Nicchie commem./religiose |
| <input type="checkbox"/> Infissi | <input type="checkbox"/> Abbaini | |

Interventi ammessi come da N.T.A.

- Intervento 1 livello
- Intervento 5 livello
- Intervento 2 livello
- Intervento 6 livello (sovrizzo)
- Intervento 3 livello
- PCC
- Intervento 4 livello
- PA/PR

Note e prescrizioni aggiuntive in caso d'intervento:

Il progetto dovrà contenere adeguato studio compositivo delle facciate. Per le stesse si rimanda all'uso di materiali, forme e tecniche costruttive indicate nelle NTA, precisamente all'art. 6.6 e agli obiettivi generali definiti dall'art.12.

In caso di interventi superiori alla manutenzione straordinaria attuati sulle facciate è obbligatoria l'applicazione dei contenuti di cui alle NTA punto 16,3

Estratto d'inquadratura su base aerofotogrammetrica



Estratto fotografico





Schede di analisi e progetto di tutela del patrimonio edilizio dei NAF

Indirizzo: via Castello

Link: 01_13

Isolato: 01

Edificio: 13

Denominazione:

Epoca storica	A	B	C	Caratteristiche generali	Tipologia architettonica
FINO AL 1815	<input type="radio"/>	<input checked="" type="radio"/>	<input checked="" type="radio"/>	<input type="radio"/> EDIFICIO PRINCIPALE <input checked="" type="radio"/> EDIFICIO PERTINENZIALE	<input type="radio"/> EDIFICIO A CORTE (o facente parte) <input checked="" type="radio"/> BLOCCO (isolato e non) <input type="radio"/> EDIFICIO A SCHIERA/ IN LINEA <input type="radio"/> VILLA <input type="radio"/> PALAZZO SIGNORILE <input type="radio"/> EDIFICIO RELIGIOSO
DAL 1816 AL 1850	<input type="radio"/>	<input checked="" type="radio"/>	<input checked="" type="radio"/>		
DAL 1851 AL 1903	<input type="radio"/>	<input checked="" type="radio"/>	<input checked="" type="radio"/>		
DAL 1904 AL 1935	<input type="radio"/>	<input checked="" type="radio"/>	<input checked="" type="radio"/>		
DAL 1936 AL 1992	<input checked="" type="radio"/>	<input checked="" type="radio"/>	<input checked="" type="radio"/>		
DAL 1993 AL 2015	<input type="radio"/>	<input checked="" type="radio"/>	<input checked="" type="radio"/>		

A = Di costruzione

B = Di ricostruzione

C = Di ristrutturazione, parziale o totale, con eventuali ampliamenti e/o addizioni

Sistema dei vincoli

<input type="checkbox"/> Beni culturali	ai sensi dell'art. 10 del D.Lgs 42-04
<input checked="" type="checkbox"/> Ambito di salvaguardia paesaggistica dei corsi d'acqua - 150m (se non ricorrenti le condizioni di cui al comma 2 lettere a) e b) dell'art 142 del Dlgs)	ai sensi dell'art. 142 del D.Lgs 42-04
<input checked="" type="checkbox"/> Aree di interesse archeologico	
<input type="checkbox"/> Fascia di rispetto del Reticolo Idrico	
<input type="checkbox"/> Elettrodotti ad alta tensione (fascia di rispetto o prossimità)	

Uso prevalente

	Int.	P.T.	P.1°	P.2°	P.3°	P.4°	Altro
RESIDENZA	<input checked="" type="radio"/>	<input type="radio"/>	<input checked="" type="radio"/>	<input checked="" type="radio"/>	<input checked="" type="radio"/>	<input checked="" type="radio"/>	<input checked="" type="radio"/>
ACCESSORIO ALLA RESIDENZA	<input checked="" type="radio"/>	<input checked="" type="radio"/>	<input checked="" type="radio"/>	<input checked="" type="radio"/>	<input checked="" type="radio"/>	<input checked="" type="radio"/>	<input checked="" type="radio"/>
SERVIZIO AGRICOLO	<input checked="" type="radio"/>	<input type="radio"/>	<input checked="" type="radio"/>	<input checked="" type="radio"/>	<input checked="" type="radio"/>	<input checked="" type="radio"/>	<input checked="" type="radio"/>
ARTIGIANALE DI SERVIZIO	<input checked="" type="radio"/>	<input type="radio"/>	<input checked="" type="radio"/>	<input checked="" type="radio"/>	<input checked="" type="radio"/>	<input checked="" type="radio"/>	<input checked="" type="radio"/>
AUTORIMESSA	<input checked="" type="radio"/>	<input type="radio"/>	<input checked="" type="radio"/>	<input checked="" type="radio"/>	<input checked="" type="radio"/>	<input checked="" type="radio"/>	<input checked="" type="radio"/>
DEPOSITO	<input checked="" type="radio"/>	<input type="radio"/>	<input checked="" type="radio"/>	<input checked="" type="radio"/>	<input checked="" type="radio"/>	<input checked="" type="radio"/>	<input checked="" type="radio"/>
TURISTICO RICETTIVA	<input checked="" type="radio"/>	<input type="radio"/>	<input checked="" type="radio"/>	<input checked="" type="radio"/>	<input checked="" type="radio"/>	<input checked="" type="radio"/>	<input checked="" type="radio"/>
CULTO	<input checked="" type="radio"/>	<input type="radio"/>	<input checked="" type="radio"/>	<input checked="" type="radio"/>	<input checked="" type="radio"/>	<input checked="" type="radio"/>	<input checked="" type="radio"/>
COMMERCIALE	<input checked="" type="radio"/>	<input type="radio"/>	<input checked="" type="radio"/>	<input checked="" type="radio"/>	<input checked="" type="radio"/>	<input checked="" type="radio"/>	<input checked="" type="radio"/>
ASSOCIATIVO CULTURALE	<input checked="" type="radio"/>	<input type="radio"/>	<input checked="" type="radio"/>	<input checked="" type="radio"/>	<input checked="" type="radio"/>	<input checked="" type="radio"/>	<input checked="" type="radio"/>
NON CLASSIFICATO	<input checked="" type="radio"/>	<input type="radio"/>	<input checked="" type="radio"/>	<input checked="" type="radio"/>	<input checked="" type="radio"/>	<input checked="" type="radio"/>	<input checked="" type="radio"/>



Schede di analisi e progetto di tutela del patrimonio edilizio dei NAF

Indirizzo: via Castello

Link: 01_13

Isolato: 01

Edificio: 13

Stato di conservazione

Coerenza e integrità tipologica

- INTEGRO
- RIPRISTINATO
- TRASFORMATO
- AMPLIATO
- RECENTE

Compositivo/Architett.

- INTEGRO
- POCO ALTERATO
- ALTERATO
- MOLTO ALTERATO
- RECENTE

Valore architettonico

- RILEVANTE
- BUONO
- MODESTO
- NULLO

Tipo di interesse

- STORICO
- ARCHITETTONICO
- TIPOLOGICO
- DI CONTESTO
- NESSUNO-NEUTRO

Stato di degrado

- DANNI NON PRESENTI
- NUMEROSI DANNI
- POCHI DANNI

Rilevanza paesistica

- NEGATIVO, CONTRASTANTE
- CARATTERIZZ. DEL PAESAGGIO
- NEUTRO O SENZA RILIEVO
- COMPLEMENTARE DEL PAESAGGIO

Elementi architettonici significativi

- | | | |
|--------------------------------------|---|--|
| <input type="checkbox"/> Archi-Volte | <input type="checkbox"/> Contorni (spalle e architravi) | |
| <input type="checkbox"/> Murature | <input type="checkbox"/> Zoccolatura | <input type="checkbox"/> Affreschi |
| <input type="checkbox"/> Colonne | <input type="checkbox"/> Parapetti | <input type="checkbox"/> Decorazioni Pittoriche |
| <input type="checkbox"/> Logge | <input type="checkbox"/> Cortili antichi | <input type="checkbox"/> Decor./Targhette storiche |
| <input type="checkbox"/> Portici | <input type="checkbox"/> Gronde/Passa-fuori | |
| <input type="checkbox"/> Poggioli | <input type="checkbox"/> Inferriate | <input type="checkbox"/> Intonaco |
| <input type="checkbox"/> Portali | <input type="checkbox"/> Davanzali | <input type="checkbox"/> Nicchie commem./religiose |
| <input type="checkbox"/> Infissi | <input type="checkbox"/> Abbaini | |

Interventi ammessi come da N.T.A.

- Intervento 1 livello
- Intervento 2 livello
- Intervento 3 livello
- Intervento 4 livello
- Intervento 5 livello
- Intervento 6 livello (sovralzo)
- PCC
- PA/PR

Note e prescrizioni aggiuntive in caso d'intervento:

Si prescrive l'eliminazione delle superfetazioni incongrue ed in contrasto con le caratteristiche architettoniche ed urbanistiche del contesto.

Estratto d'inquadratura su base aerofotogrammetrica



Estratto fotografico





Schede di analisi e progetto di tutela del patrimonio edilizio dei NAF

Indirizzo: via Castello

Link: 01_14

Isolato: 01

Edificio: 14

Denominazione:

Epoca storica	A	B	C	Caratteristiche generali	Tipologia architettonica
FINO AL 1815	<input type="radio"/>	<input checked="" type="radio"/>	<input checked="" type="radio"/>	<input type="radio"/> EDIFICIO PRINCIPALE <input checked="" type="radio"/> EDIFICIO PERTINENZIALE	<input type="radio"/> EDIFICIO A CORTE (o facente parte) <input checked="" type="radio"/> BLOCCO (isolato e non) <input type="radio"/> EDIFICIO A SCHIERA/ IN LINEA <input type="radio"/> VILLA <input type="radio"/> PALAZZO SIGNORILE <input type="radio"/> EDIFICIO RELIGIOSO
DAL 1816 AL 1850	<input type="radio"/>	<input checked="" type="radio"/>	<input checked="" type="radio"/>		
DAL 1851 AL 1903	<input type="radio"/>	<input checked="" type="radio"/>	<input checked="" type="radio"/>		
DAL 1904 AL 1935	<input type="radio"/>	<input checked="" type="radio"/>	<input checked="" type="radio"/>		
DAL 1936 AL 1992	<input type="radio"/>	<input checked="" type="radio"/>	<input checked="" type="radio"/>		
DAL 1993 AL 2015	<input checked="" type="radio"/>	<input checked="" type="radio"/>	<input checked="" type="radio"/>		

A = Di costruzione

B = Di ricostruzione

C = Di ristrutturazione, parziale o totale, con eventuali ampliamenti e/o addizioni

Sistema dei vincoli

<input type="checkbox"/> Beni culturali	ai sensi dell'art. 10 del D.Lgs 42-04
<input checked="" type="checkbox"/> Ambito di salvaguardia paesaggistica dei corsi d'acqua - 150m (se non ricorrono le condizioni di cui al comma 2 lettere a) e b) dell'art 142 del Dlgs)	ai sensi dell'art. 142 del D.Lgs 42-04
<input checked="" type="checkbox"/> Aree di interesse archeologico	
<input type="checkbox"/> Fascia di rispetto del Reticolo Idrico	
<input type="checkbox"/> Elettrodotti ad alta tensione (fascia di rispetto o prossimità)	

Uso prevalente

	Int.	P.T.	P.1°	P.2°	P.3°	P.4°	Altro
RESIDENZA	<input checked="" type="radio"/>	<input type="radio"/>	<input checked="" type="radio"/>	<input checked="" type="radio"/>	<input checked="" type="radio"/>	<input checked="" type="radio"/>	<input checked="" type="radio"/>
ACCESSORIO ALLA RESIDENZA	<input checked="" type="radio"/>	<input checked="" type="radio"/>	<input checked="" type="radio"/>	<input checked="" type="radio"/>	<input checked="" type="radio"/>	<input checked="" type="radio"/>	<input checked="" type="radio"/>
SERVIZIO AGRICOLO	<input checked="" type="radio"/>	<input type="radio"/>	<input checked="" type="radio"/>	<input checked="" type="radio"/>	<input checked="" type="radio"/>	<input checked="" type="radio"/>	<input checked="" type="radio"/>
ARTIGIANALE DI SERVIZIO	<input checked="" type="radio"/>	<input type="radio"/>	<input checked="" type="radio"/>	<input checked="" type="radio"/>	<input checked="" type="radio"/>	<input checked="" type="radio"/>	<input checked="" type="radio"/>
AUTORIMESSA	<input checked="" type="radio"/>	<input type="radio"/>	<input checked="" type="radio"/>	<input checked="" type="radio"/>	<input checked="" type="radio"/>	<input checked="" type="radio"/>	<input checked="" type="radio"/>
DEPOSITO	<input checked="" type="radio"/>	<input type="radio"/>	<input checked="" type="radio"/>	<input checked="" type="radio"/>	<input checked="" type="radio"/>	<input checked="" type="radio"/>	<input checked="" type="radio"/>
TURISTICO RICETTIVA	<input checked="" type="radio"/>	<input type="radio"/>	<input checked="" type="radio"/>	<input checked="" type="radio"/>	<input checked="" type="radio"/>	<input checked="" type="radio"/>	<input checked="" type="radio"/>
CULTO	<input checked="" type="radio"/>	<input type="radio"/>	<input checked="" type="radio"/>	<input checked="" type="radio"/>	<input checked="" type="radio"/>	<input checked="" type="radio"/>	<input checked="" type="radio"/>
COMMERCIALE	<input checked="" type="radio"/>	<input type="radio"/>	<input checked="" type="radio"/>	<input checked="" type="radio"/>	<input checked="" type="radio"/>	<input checked="" type="radio"/>	<input checked="" type="radio"/>
ASSOCIATIVO CULTURALE	<input checked="" type="radio"/>	<input type="radio"/>	<input checked="" type="radio"/>	<input checked="" type="radio"/>	<input checked="" type="radio"/>	<input checked="" type="radio"/>	<input checked="" type="radio"/>
NON CLASSIFICATO	<input checked="" type="radio"/>	<input type="radio"/>	<input checked="" type="radio"/>	<input checked="" type="radio"/>	<input checked="" type="radio"/>	<input checked="" type="radio"/>	<input checked="" type="radio"/>



Schede di analisi e progetto di tutela del patrimonio edilizio dei NAF

Indirizzo: via Castello

Link: 01_14

Isolato: 01

Edificio: 14

Stato di conservazione

Coerenza e integrità tipologica

- INTEGRO
- RIPRISTINATO
- TRASFORMATO
- AMPLIATO
- RECENTE

Compositivo/Architett.

- INTEGRO
- POCO ALTERATO
- ALTERATO
- MOLTO ALTERATO
- RECENTE

Valore architettonico

- RILEVANTE
- BUONO
- MODESTO
- NULLO

Tipo di interesse

- STORICO
- ARCHITETTONICO
- TIPOLOGICO
- DI CONTESTO
- NESSUNO-NEUTRO

Stato di degrado

- DANNI NON PRESENTI
- NUMEROSI DANNI
- POCHI DANNI

Rilevanza paesistica

- NEGATIVO, CONTRASTANTE
- CARATTERIZZ. DEL PAESAGGIO
- NEUTRO O SENZA RILIEVO
- COMPLEMENTARE DEL PAESAGGIO

Elementi architettonici significativi

- | | | |
|--------------------------------------|---|--|
| <input type="checkbox"/> Archi-Volte | <input type="checkbox"/> Contorni (spalle e architravi) | |
| <input type="checkbox"/> Murature | <input type="checkbox"/> Zoccolatura | <input type="checkbox"/> Affreschi |
| <input type="checkbox"/> Colonne | <input type="checkbox"/> Parapetti | <input type="checkbox"/> Decorazioni Pittoriche |
| <input type="checkbox"/> Logge | <input type="checkbox"/> Cortili antichi | <input type="checkbox"/> Decor./Targhette storiche |
| <input type="checkbox"/> Portici | <input type="checkbox"/> Gronde/Passa-fuori | |
| <input type="checkbox"/> Poggioli | <input type="checkbox"/> Inferriate | <input type="checkbox"/> Intonaco |
| <input type="checkbox"/> Portali | <input type="checkbox"/> Davanzali | <input type="checkbox"/> Nicchie commem./religiose |
| <input type="checkbox"/> Infissi | <input type="checkbox"/> Abbaini | |

Interventi ammessi come da N.T.A.

- Intervento 1 livello
- Intervento 2 livello
- Intervento 3 livello
- Intervento 4 livello
- Intervento 5 livello
- Intervento 6 livello (sovralzo)
- PCC
- PA/PR

Note e prescrizioni aggiuntive in caso d'intervento:

Si prescrive l'eliminazione delle superfetazioni incongrue ed in contrasto con le caratteristiche architettoniche ed urbanistiche del contesto.

Estratto d'inquadratura su base aerofotogrammetrica



Estratto fotografico





Schede di analisi e progetto di tutela del patrimonio edilizio dei NAF

Indirizzo: via Castello

Link: 01_15

Isolato: 01

Edificio: 15

Denominazione:

Epoca storica	A	B	C	Caratteristiche generali	Tipologia architettonica
FINO AL 1815	<input type="radio"/>	<input checked="" type="radio"/>	<input type="radio"/>	<input checked="" type="radio"/> EDIFICIO PRINCIPALE <input type="radio"/> EDIFICIO PERTINENZIALE	<input type="radio"/> EDIFICIO A CORTE (o facente parte) <input type="radio"/> BLOCCO (isolato e non) <input checked="" type="radio"/> EDIFICIO A SCHIERA/ IN LINEA <input type="radio"/> VILLA <input type="radio"/> PALAZZO SIGNORILE <input type="radio"/> EDIFICIO RELIGIOSO
DAL 1816 AL 1850	<input checked="" type="radio"/>	<input type="radio"/>	<input type="radio"/>		
DAL 1851 AL 1903	<input type="radio"/>	<input type="radio"/>	<input type="radio"/>		
DAL 1904 AL 1935	<input type="radio"/>	<input type="radio"/>	<input type="radio"/>		
DAL 1936 AL 1992	<input type="radio"/>	<input type="radio"/>	<input checked="" type="radio"/>		
DAL 1993 AL 2015	<input type="radio"/>	<input type="radio"/>	<input type="radio"/>		

A = Di costruzione

B = Di ricostruzione

C = Di ristrutturazione, parziale o totale, con eventuali ampliamenti e/o addizioni

Sistema dei vincoli

<input type="checkbox"/> Beni culturali	ai sensi dell'art. 10 del D.Lgs 42-04
<input checked="" type="checkbox"/> Ambito di salvaguardia paesaggistica dei corsi d'acqua - 150m (se non ricorrenti le condizioni di cui al comma 2 lettere a) e b) dell'art 142 del Dlgs)	ai sensi dell'art. 142 del D.Lgs 42-04
<input checked="" type="checkbox"/> Aree di interesse archeologico	
<input type="checkbox"/> Fascia di rispetto del Reticolo Idrico	
<input type="checkbox"/> Elettrodotti ad alta tensione (fascia di rispetto o prossimità)	

Uso prevalente

	Int.	P.T.	P.1°	P.2°	P.3°	P.4°	Altro
RESIDENZA	<input type="radio"/>	<input checked="" type="radio"/>	<input checked="" type="radio"/>	<input type="radio"/>	<input type="radio"/>	<input type="radio"/>	<input type="radio"/>
ACCESSORIO ALLA RESIDENZA	<input type="radio"/>	<input type="radio"/>	<input type="radio"/>	<input type="radio"/>	<input type="radio"/>	<input type="radio"/>	<input type="radio"/>
SERVIZIO AGRICOLO	<input type="radio"/>	<input type="radio"/>	<input type="radio"/>	<input type="radio"/>	<input type="radio"/>	<input type="radio"/>	<input type="radio"/>
ARTIGIANALE DI SERVIZIO	<input type="radio"/>	<input type="radio"/>	<input type="radio"/>	<input type="radio"/>	<input type="radio"/>	<input type="radio"/>	<input type="radio"/>
AUTORIMESSA	<input type="radio"/>	<input type="radio"/>	<input type="radio"/>	<input type="radio"/>	<input type="radio"/>	<input type="radio"/>	<input type="radio"/>
DEPOSITO	<input type="radio"/>	<input type="radio"/>	<input type="radio"/>	<input type="radio"/>	<input type="radio"/>	<input type="radio"/>	<input type="radio"/>
TURISTICO RICETTIVA	<input type="radio"/>	<input type="radio"/>	<input type="radio"/>	<input type="radio"/>	<input type="radio"/>	<input type="radio"/>	<input type="radio"/>
CULTO	<input type="radio"/>	<input type="radio"/>	<input type="radio"/>	<input type="radio"/>	<input type="radio"/>	<input type="radio"/>	<input type="radio"/>
COMMERCIALE	<input type="radio"/>	<input type="radio"/>	<input type="radio"/>	<input type="radio"/>	<input type="radio"/>	<input type="radio"/>	<input type="radio"/>
ASSOCIATIVO CULTURALE	<input type="radio"/>	<input type="radio"/>	<input type="radio"/>	<input type="radio"/>	<input type="radio"/>	<input type="radio"/>	<input type="radio"/>
NON CLASSIFICATO	<input type="radio"/>	<input type="radio"/>	<input type="radio"/>	<input type="radio"/>	<input type="radio"/>	<input type="radio"/>	<input type="radio"/>



Schede di analisi e progetto di tutela del patrimonio edilizio dei NAF

Indirizzo: via Castello

Link: 01_15

Isolato: 01

Edificio: 15

Stato di conservazione

Coerenza e integrità tipologica

- INTEGRO
- RIPRISTINATO
- TRASFORMATO
- AMPLIATO
- RECENTE

Compositivo/Architett.

- INTEGRO
- POCO ALTERATO
- ALTERATO
- MOLTO ALTERATO
- RECENTE

Valore architettonico

- RILEVANTE
- BUONO
- MODESTO
- NULLO

Tipo di interesse

- STORICO
- ARCHITETTONICO
- TIPOLOGICO
- DI CONTESTO
- NESSUNO-NEUTRO

Stato di degrado

- DANNI NON PRESENTI
- NUMEROSI DANNI
- POCHI DANNI

Rilevanza paesistica

- NEGATIVO, CONTRASTANTE
- CARATTERIZZ. DEL PAESAGGIO
- NEUTRO O SENZA RILIEVO
- COMPLEMENTARE DEL PAESAGGIO

Elementi architettonici significativi

- | | | |
|--------------------------------------|---|--|
| <input type="checkbox"/> Archi-Volte | <input type="checkbox"/> Contorni (spalle e architravi) | |
| <input type="checkbox"/> Murature | <input type="checkbox"/> Zoccolatura | <input type="checkbox"/> Affreschi |
| <input type="checkbox"/> Colonne | <input type="checkbox"/> Parapetti | <input type="checkbox"/> Decorazioni Pittoriche |
| <input type="checkbox"/> Logge | <input type="checkbox"/> Cortili antichi | <input type="checkbox"/> Decor./Targhette storiche |
| <input type="checkbox"/> Portici | <input type="checkbox"/> Gronde/Passa-fuori | |
| <input type="checkbox"/> Poggioli | <input type="checkbox"/> Inferriate | <input type="checkbox"/> Intonaco |
| <input type="checkbox"/> Portali | <input type="checkbox"/> Davanzali | <input type="checkbox"/> Nicchie commem./religiose |
| <input type="checkbox"/> Infissi | <input type="checkbox"/> Abbaini | |

Interventi ammessi come da N.T.A.

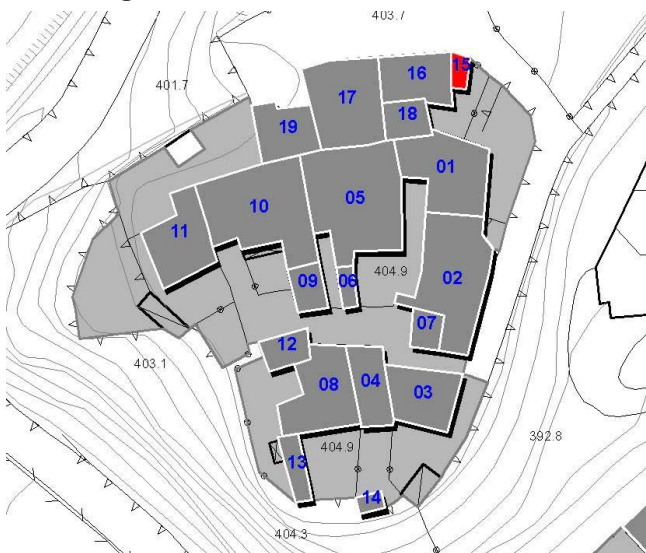
- Intervento 1 livello
- Intervento 5 livello
- Intervento 2 livello
- Intervento 6 livello (sovrizzo)
- Intervento 3 livello
- PCC
- Intervento 4 livello
- PA/PR

Note e prescrizioni aggiuntive in caso d'intervento:

Saranno consentiti livelli d'intervento pari o superiori al 3° solo in caso di adeguato studio compositivo delle facciate con rimozione degli elementi incongrui presenti.

Il mantenimento della superfetazione è subordinato ad un adeguamento morfologico, tipologico, materico e di finitura del fabbricato, secondo le NTA dei NAF, al fine di renderlo consono al contesto del nucleo antico.

Estratto d'inquadratura su base aerofotogrammetrica



Estratto fotografico





Schede di analisi e progetto di tutela del patrimonio edilizio dei NAF

Indirizzo: via Castello

Link: 01_16

Isolato: 01

Edificio: 16

Denominazione:

Epoca storica	A	B	C	Caratteristiche generali	Tipologia architettonica
FINO AL 1815	<input type="radio"/>	<input checked="" type="radio"/>	<input type="radio"/>	<input checked="" type="radio"/> EDIFICIO PRINCIPALE <input type="radio"/> EDIFICIO PERTINENZIALE	<input type="radio"/> EDIFICIO A CORTE (o facente parte) <input type="radio"/> BLOCCO (isolato e non) <input checked="" type="radio"/> EDIFICIO A SCHIERA/ IN LINEA <input type="radio"/> VILLA <input type="radio"/> PALAZZO SIGNORILE <input type="radio"/> EDIFICIO RELIGIOSO
DAL 1816 AL 1850	<input checked="" type="radio"/>	<input type="radio"/>	<input type="radio"/>		
DAL 1851 AL 1903	<input type="radio"/>	<input type="radio"/>	<input type="radio"/>		
DAL 1904 AL 1935	<input type="radio"/>	<input type="radio"/>	<input type="radio"/>		
DAL 1936 AL 1992	<input type="radio"/>	<input type="radio"/>	<input checked="" type="radio"/>		
DAL 1993 AL 2015	<input type="radio"/>	<input type="radio"/>	<input type="radio"/>		

A = Di costruzione

B = Di ricostruzione

C = Di ristrutturazione, parziale o totale, con eventuali ampliamenti e/o addizioni

Sistema dei vincoli

<input type="checkbox"/> Beni culturali	ai sensi dell'art. 10 del D.Lgs 42-04
<input checked="" type="checkbox"/> Ambito di salvaguardia paesaggistica dei corsi d'acqua - 150m (se non ricorrenti le condizioni di cui al comma 2 lettere a) e b) dell'art 142 del Dlgs)	ai sensi dell'art. 142 del D.Lgs 42-04
<input checked="" type="checkbox"/> Aree di interesse archeologico	
<input type="checkbox"/> Fascia di rispetto del Reticolo Idrico	
<input type="checkbox"/> Elettrodotti ad alta tensione (fascia di rispetto o prossimità)	

Uso prevalente

	Int.	P.T.	P.1°	P.2°	P.3°	P.4°	Altro
RESIDENZA	<input checked="" type="radio"/>	<input type="radio"/>	<input checked="" type="radio"/>	<input checked="" type="radio"/>	<input type="radio"/>	<input type="radio"/>	<input type="radio"/>
ACCESSORIO ALLA RESIDENZA	<input type="radio"/>	<input checked="" type="radio"/>	<input type="radio"/>	<input type="radio"/>	<input type="radio"/>	<input type="radio"/>	<input type="radio"/>
SERVIZIO AGRICOLO	<input type="radio"/>	<input type="radio"/>	<input type="radio"/>	<input type="radio"/>	<input type="radio"/>	<input type="radio"/>	<input type="radio"/>
ARTIGIANALE DI SERVIZIO	<input type="radio"/>	<input type="radio"/>	<input type="radio"/>	<input type="radio"/>	<input type="radio"/>	<input type="radio"/>	<input type="radio"/>
AUTORIMESSA	<input type="radio"/>	<input type="radio"/>	<input type="radio"/>	<input type="radio"/>	<input type="radio"/>	<input type="radio"/>	<input type="radio"/>
DEPOSITO	<input type="radio"/>	<input type="radio"/>	<input type="radio"/>	<input type="radio"/>	<input type="radio"/>	<input type="radio"/>	<input type="radio"/>
TURISTICO RICETTIVA	<input type="radio"/>	<input type="radio"/>	<input type="radio"/>	<input type="radio"/>	<input type="radio"/>	<input type="radio"/>	<input type="radio"/>
CULTO	<input type="radio"/>	<input type="radio"/>	<input type="radio"/>	<input type="radio"/>	<input type="radio"/>	<input type="radio"/>	<input type="radio"/>
COMMERCIALE	<input type="radio"/>	<input type="radio"/>	<input type="radio"/>	<input type="radio"/>	<input type="radio"/>	<input type="radio"/>	<input type="radio"/>
ASSOCIATIVO CULTURALE	<input type="radio"/>	<input type="radio"/>	<input type="radio"/>	<input type="radio"/>	<input type="radio"/>	<input type="radio"/>	<input type="radio"/>
NON CLASSIFICATO	<input type="radio"/>	<input type="radio"/>	<input type="radio"/>	<input type="radio"/>	<input type="radio"/>	<input type="radio"/>	<input type="radio"/>



Schede di analisi e progetto di tutela del patrimonio edilizio dei NAF

Indirizzo: via Castello

Link: 01_16

Isolato: 01

Edificio: 16

Stato di conservazione

Coerenza e integrità tipologica

- INTEGRO
- RIPRISTINATO
- TRASFORMATO
- AMPLIATO
- RECENTE

Compositivo/Architett.

- INTEGRO
- POCO ALTERATO
- ALTERATO
- MOLTO ALTERATO
- RECENTE

Valore architettonico

- RILEVANTE
- BUONO
- MODESTO
- NULLO

Tipo di interesse

- STORICO
- ARCHITETTONICO
- TIPOLOGICO
- DI CONTESTO
- NESSUNO-NEUTRO

Stato di degrado

- DANNI NON PRESENTI
- NUMEROSI DANNI
- POCHI DANNI

Rilevanza paesistica

- NEGATIVO, CONTRASTANTE
- CARATTERIZZ. DEL PAESAGGIO
- NEUTRO O SENZA RILIEVO
- COMPLEMENTARE DEL PAESAGGIO

Elementi architettonici significativi

- | | | |
|--------------------------------------|---|--|
| <input type="checkbox"/> Archi-Volte | <input type="checkbox"/> Contorni (spalle e architravi) | |
| <input type="checkbox"/> Murature | <input type="checkbox"/> Zoccolatura | <input type="checkbox"/> Affreschi |
| <input type="checkbox"/> Colonne | <input type="checkbox"/> Parapetti | <input type="checkbox"/> Decorazioni Pittoriche |
| <input type="checkbox"/> Logge | <input type="checkbox"/> Cortili antichi | <input type="checkbox"/> Decor./Targhette storiche |
| <input type="checkbox"/> Portici | <input type="checkbox"/> Gronde/Passa-fuori | |
| <input type="checkbox"/> Poggioli | <input type="checkbox"/> Inferriate | <input type="checkbox"/> Intonaco |
| <input type="checkbox"/> Portali | <input type="checkbox"/> Davanzali | <input type="checkbox"/> Nicchie commem./religiose |
| <input type="checkbox"/> Infissi | <input type="checkbox"/> Abbaini | |

Interventi ammessi come da N.T.A.

- Intervento 1 livello
- Intervento 2 livello
- Intervento 3 livello
- Intervento 4 livello
- Intervento 5 livello
- Intervento 6 livello (sovralzo)
- PCC
- PA/PR

Note e prescrizioni aggiuntive in caso d'intervento:

Il progetto dovrà contenere adeguato studio compositivo delle facciate. Per le stesse si rimanda all'uso di materiali, forme e tecniche costruttive indicate nelle NTA, precisamente all'art. 6.6 e agli obiettivi generali definiti dall'art.12.

In caso di interventi superiori alla manutenzione straordinaria attuati sulle facciate è obbligatoria l'applicazione dei contenuti di cui alle NTA punto 16,3

Estratto d'inquadratura su base aerofotogrammetrica



Estratto fotografico





Schede di analisi e progetto di tutela del patrimonio edilizio dei NAF

Indirizzo: via Castello

Link: 01_17

Isolato: 01

Edificio: 17

Denominazione:

Epoca storica	A	B	C	Caratteristiche generali	Tipologia architettonica
FINO AL 1815	<input checked="" type="radio"/>	<input type="radio"/>	<input type="radio"/>	<input checked="" type="radio"/> EDIFICIO PRINCIPALE <input type="radio"/> EDIFICIO PERTINENZIALE	<input type="radio"/> EDIFICIO A CORTE (o facente parte) <input type="radio"/> BLOCCO (isolato e non) <input checked="" type="radio"/> EDIFICIO A SCHIERA/ IN LINEA <input type="radio"/> VILLA <input type="radio"/> PALAZZO SIGNORILE <input type="radio"/> EDIFICIO RELIGIOSO
DAL 1816 AL 1850	<input type="radio"/>	<input type="radio"/>	<input type="radio"/>		
DAL 1851 AL 1903	<input type="radio"/>	<input type="radio"/>	<input type="radio"/>		
DAL 1904 AL 1935	<input type="radio"/>	<input type="radio"/>	<input type="radio"/>		
DAL 1936 AL 1992	<input type="radio"/>	<input type="radio"/>	<input type="radio"/>		
DAL 1993 AL 2015	<input type="radio"/>	<input type="radio"/>	<input type="radio"/>		

A = Di costruzione

B = Di ricostruzione

C = Di ristrutturazione, parziale o totale, con eventuali ampliamenti e/o addizioni

Sistema dei vincoli

<input type="checkbox"/> Beni culturali	ai sensi dell'art. 10 del D.Lgs 42-04
<input checked="" type="checkbox"/> Ambito di salvaguardia paesaggistica dei corsi d'acqua - 150m (se non ricorrenti le condizioni di cui al comma 2 lettere a) e b) dell'art 142 del Dlgs)	ai sensi dell'art. 142 del D.Lgs 42-04
<input checked="" type="checkbox"/> Aree di interesse archeologico	
<input type="checkbox"/> Fascia di rispetto del Reticolo Idrico	
<input type="checkbox"/> Elettrodotti ad alta tensione (fascia di rispetto o prossimità)	

Uso prevalente

	Int.	P.T.	P.1°	P.2°	P.3°	P.4°	Altro
RESIDENZA	<input type="radio"/>	<input type="radio"/>	<input checked="" type="radio"/>	<input type="radio"/>	<input type="radio"/>	<input type="radio"/>	<input type="radio"/>
ACCESSORIO ALLA RESIDENZA	<input type="radio"/>	<input checked="" type="radio"/>	<input type="radio"/>	<input type="radio"/>	<input type="radio"/>	<input type="radio"/>	<input type="radio"/>
SERVIZIO AGRICOLO	<input type="radio"/>	<input type="radio"/>	<input type="radio"/>	<input type="radio"/>	<input type="radio"/>	<input type="radio"/>	<input type="radio"/>
ARTIGIANALE DI SERVIZIO	<input type="radio"/>	<input type="radio"/>	<input type="radio"/>	<input type="radio"/>	<input type="radio"/>	<input type="radio"/>	<input type="radio"/>
AUTORIMESSA	<input type="radio"/>	<input type="radio"/>	<input type="radio"/>	<input type="radio"/>	<input type="radio"/>	<input type="radio"/>	<input type="radio"/>
DEPOSITO	<input type="radio"/>	<input type="radio"/>	<input type="radio"/>	<input type="radio"/>	<input type="radio"/>	<input type="radio"/>	<input type="radio"/>
TURISTICO RICETTIVA	<input type="radio"/>	<input type="radio"/>	<input type="radio"/>	<input type="radio"/>	<input type="radio"/>	<input type="radio"/>	<input type="radio"/>
CULTO	<input type="radio"/>	<input type="radio"/>	<input type="radio"/>	<input type="radio"/>	<input type="radio"/>	<input type="radio"/>	<input type="radio"/>
COMMERCIALE	<input type="radio"/>	<input type="radio"/>	<input type="radio"/>	<input type="radio"/>	<input type="radio"/>	<input type="radio"/>	<input type="radio"/>
ASSOCIATIVO CULTURALE	<input type="radio"/>	<input type="radio"/>	<input type="radio"/>	<input type="radio"/>	<input type="radio"/>	<input type="radio"/>	<input type="radio"/>
NON CLASSIFICATO	<input type="radio"/>	<input type="radio"/>	<input type="radio"/>	<input type="radio"/>	<input type="radio"/>	<input type="radio"/>	<input type="radio"/>



Schede di analisi e progetto di tutela del patrimonio edilizio dei NAF

Indirizzo: via Castello

Link: 01_17

Isolato: 01

Edificio: 17

Stato di conservazione

Coerenza e integrità tipologica

- INTEGRO
- RIPRISTINATO
- TRASFORMATO
- AMPLIATO
- RECENTE

Compositivo/Architett.

- INTEGRO
- POCO ALTERATO
- ALTERATO
- MOLTO ALTERATO
- RECENTE

Valore architettonico

- RILEVANTE
- BUONO
- MODESTO
- NULLO

Tipo di interesse

- STORICO
- ARCHITETTONICO
- TIPOLOGICO
- DI CONTESTO
- NESSUNO-NEUTRO

Stato di degrado

- DANNI NON PRESENTI
- NUMEROSI DANNI
- POCHI DANNI

Rilevanza paesistica

- NEGATIVO, CONTRASTANTE
- CARATTERIZZ. DEL PAESAGGIO
- NEUTRO O SENZA RILIEVO
- COMPLEMENTARE DEL PAESAGGIO

Elementi architettonici significativi

- | | | |
|---|--|--|
| <input checked="" type="checkbox"/> Archi-Volte | <input checked="" type="checkbox"/> Contorni (spalle e architravi) | |
| <input checked="" type="checkbox"/> Murature | <input type="checkbox"/> Zoccolatura | <input type="checkbox"/> Affreschi |
| <input type="checkbox"/> Colonne | <input type="checkbox"/> Parapetti | <input type="checkbox"/> Decorazioni Pittoriche |
| <input type="checkbox"/> Logge | <input type="checkbox"/> Cortili antichi | <input type="checkbox"/> Decor./Targhette storiche |
| <input type="checkbox"/> Portici | <input type="checkbox"/> Gronde/Passa-fuori | |
| <input type="checkbox"/> Poggioli | <input checked="" type="checkbox"/> Inferriate | <input type="checkbox"/> Intonaco |
| <input checked="" type="checkbox"/> Portali | <input checked="" type="checkbox"/> Davanzali | <input type="checkbox"/> Nicchie commem./religiose |
| <input type="checkbox"/> Infissi | <input type="checkbox"/> Abbaini | |

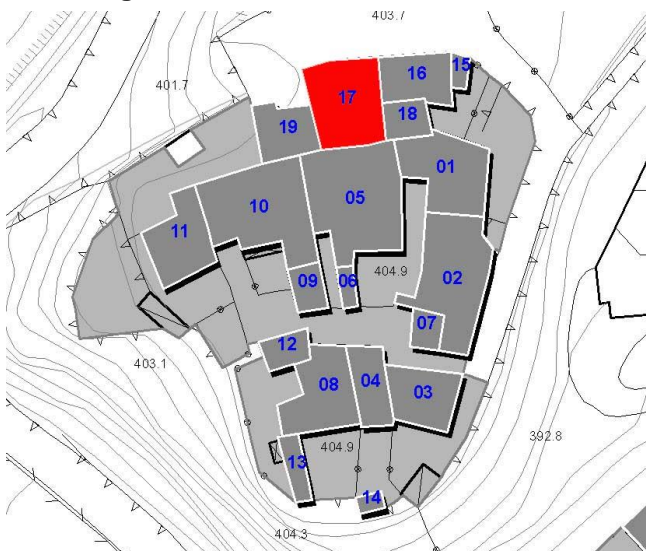
Interventi ammessi come da N.T.A.

- Intervento 1 livello
- Intervento 2 livello
- Intervento 3 livello
- Intervento 4 livello
- Intervento 5 livello
- Intervento 6 livello (sovrizzo)
- PCC
- PA/PR

Note e prescrizioni aggiuntive in caso d'intervento:

L'edificio risulta attualmente in disuso

Estratto d'inquadratura su base aerofotogrammetrica



Estratto fotografico





Schede di analisi e progetto di tutela del patrimonio edilizio dei NAF

Indirizzo: via Castello

Link: 01_18

Isolato: 01

Edificio: 18

Denominazione: Torre del castello

Epoca storica	A	B	C	Caratteristiche generali	Tipologia architettonica
FINO AL 1815	<input checked="" type="radio"/>	<input type="radio"/>	<input type="radio"/>	<input type="radio"/> EDIFICIO PRINCIPALE <input checked="" type="radio"/> EDIFICIO PERTINENZIALE	<input type="radio"/> EDIFICIO A CORTE (o facente parte) <input checked="" type="radio"/> BLOCCO (isolato e non) <input type="radio"/> EDIFICIO A SCHIERA/ IN LINEA <input type="radio"/> VILLA <input type="radio"/> PALAZZO SIGNORILE <input type="radio"/> EDIFICIO RELIGIOSO
DAL 1816 AL 1850	<input type="radio"/>	<input type="radio"/>	<input type="radio"/>		
DAL 1851 AL 1903	<input type="radio"/>	<input type="radio"/>	<input type="radio"/>		
DAL 1904 AL 1935	<input type="radio"/>	<input type="radio"/>	<input type="radio"/>		
DAL 1936 AL 1992	<input type="radio"/>	<input type="radio"/>	<input type="radio"/>		
DAL 1993 AL 2015	<input type="radio"/>	<input type="radio"/>	<input type="radio"/>		

A = Di costruzione

B = Di ricostruzione

C = Di ristrutturazione, parziale o totale, con eventuali ampliamenti e/o addizioni

Sistema dei vincoli

<input type="checkbox"/> Beni culturali	ai sensi dell'art. 10 del D.Lgs 42-04
<input checked="" type="checkbox"/> Ambito di salvaguardia paesaggistica dei corsi d'acqua - 150m (se non ricorrono le condizioni di cui al comma 2 lettere a) e b) dell'art 142 del Dlgs)	ai sensi dell'art. 142 del D.Lgs 42-04
<input checked="" type="checkbox"/> Aree di interesse archeologico	
<input type="checkbox"/> Fascia di rispetto del Reticolo Idrico	
<input type="checkbox"/> Elettrodotti ad alta tensione (fascia di rispetto o prossimità)	

Uso prevalente

	Int.	P.T.	P.1°	P.2°	P.3°	P.4°	Altro
RESIDENZA	<input type="radio"/>	<input type="radio"/>	<input type="radio"/>	<input type="radio"/>	<input type="radio"/>	<input type="radio"/>	<input type="radio"/>
ACCESSORIO ALLA RESIDENZA	<input type="radio"/>	<input type="radio"/>	<input type="radio"/>	<input type="radio"/>	<input type="radio"/>	<input type="radio"/>	<input type="radio"/>
SERVIZIO AGRICOLO	<input type="radio"/>	<input type="radio"/>	<input type="radio"/>	<input type="radio"/>	<input type="radio"/>	<input type="radio"/>	<input type="radio"/>
ARTIGIANALE DI SERVIZIO	<input type="radio"/>	<input type="radio"/>	<input type="radio"/>	<input type="radio"/>	<input type="radio"/>	<input type="radio"/>	<input type="radio"/>
AUTORIMESSA	<input type="radio"/>	<input type="radio"/>	<input type="radio"/>	<input type="radio"/>	<input type="radio"/>	<input type="radio"/>	<input type="radio"/>
DEPOSITO	<input type="radio"/>	<input type="radio"/>	<input type="radio"/>	<input type="radio"/>	<input type="radio"/>	<input type="radio"/>	<input type="radio"/>
TURISTICO RICETTIVA	<input type="radio"/>	<input type="radio"/>	<input type="radio"/>	<input type="radio"/>	<input type="radio"/>	<input type="radio"/>	<input type="radio"/>
CULTO	<input type="radio"/>	<input type="radio"/>	<input type="radio"/>	<input type="radio"/>	<input type="radio"/>	<input type="radio"/>	<input type="radio"/>
COMMERCIALE	<input type="radio"/>	<input type="radio"/>	<input type="radio"/>	<input type="radio"/>	<input type="radio"/>	<input type="radio"/>	<input type="radio"/>
ASSOCIATIVO CULTURALE	<input type="radio"/>	<input type="radio"/>	<input type="radio"/>	<input type="radio"/>	<input type="radio"/>	<input type="radio"/>	<input type="radio"/>
NON CLASSIFICATO	<input type="radio"/>	<input checked="" type="radio"/>	<input checked="" type="radio"/>	<input checked="" type="radio"/>	<input checked="" type="radio"/>	<input type="radio"/>	<input type="radio"/>



Schede di analisi e progetto di tutela del patrimonio edilizio dei NAF

Indirizzo: via Castello

Link: 01_18

Isolato: 01

Edificio: 18

Stato di conservazione

Coerenza e integrità tipologica

- INTEGRO
- RIPRISTINATO
- TRASFORMATO
- AMPLIATO
- RECENTE

Compositivo/Architett.

- INTEGRO
- POCO ALTERATO
- ALTERATO
- MOLTO ALTERATO
- RECENTE

Valore architettonico

- RILEVANTE
- BUONO
- MODESTO
- NULLO

Tipo di interesse

- STORICO
- ARCHITETTONICO
- TIPOLOGICO
- DI CONTESTO
- NESSUNO-NEUTRO

Stato di degrado

- DANNI NON PRESENTI
- NUMEROSI DANNI
- POCHI DANNI

Rilevanza paesistica

- NEGATIVO, CONTRASTANTE
- CARATTERIZZ. DEL PAESAGGIO
- NEUTRO O SENZA RILIEVO
- COMPLEMENTARE DEL PAESAGGIO

Elementi architettonici significativi

- | | | |
|--|--|--|
| <input type="checkbox"/> Archi-Volte | <input checked="" type="checkbox"/> Contorni (spalle e architravi) | |
| <input checked="" type="checkbox"/> Murature | <input type="checkbox"/> Zoccolatura | <input type="checkbox"/> Affreschi |
| <input type="checkbox"/> Colonne | <input type="checkbox"/> Parapetti | <input type="checkbox"/> Decorazioni Pittoriche |
| <input type="checkbox"/> Logge | <input type="checkbox"/> Cortili antichi | <input type="checkbox"/> Decor./Targhette storiche |
| <input type="checkbox"/> Portici | <input type="checkbox"/> Gronde/Passa-fuori | |
| <input type="checkbox"/> Poggioli | <input checked="" type="checkbox"/> Inferriate | <input type="checkbox"/> Intonaco |
| <input checked="" type="checkbox"/> Portali | <input type="checkbox"/> Davanzali | <input type="checkbox"/> Nicchie commem./religiose |
| <input type="checkbox"/> Infissi | <input type="checkbox"/> Abbaini | |

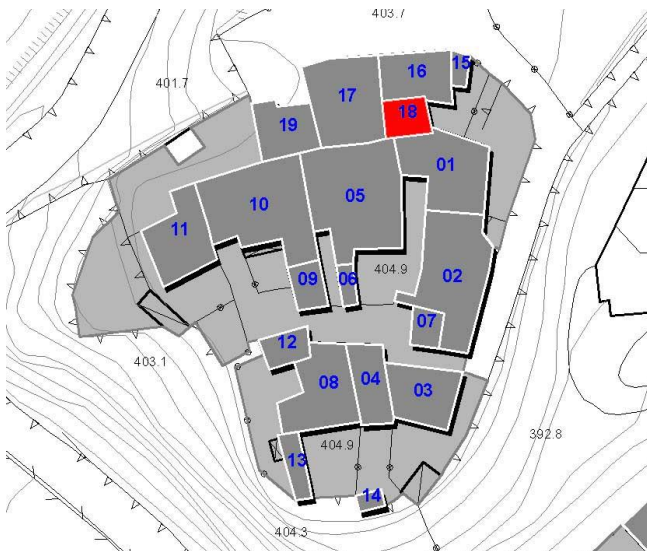
Interventi ammessi come da N.T.A.

- Intervento 1 livello
- Intervento 2 livello
- Intervento 3 livello
- Intervento 4 livello
- Intervento 5 livello
- Intervento 6 livello (sovralzo)
- PCC
- PA/PR

Note e prescrizioni aggiuntive in caso d'intervento:

L'edificio risulta attualmente in disuso.

Estratto d'inquadratura su base aerofotogrammetrica



Estratto fotografico





Schede di analisi e progetto di tutela del patrimonio edilizio dei NAF

Indirizzo: via Castello

Link: 01_19

Isolato: 01

Edificio: 19

Denominazione:

Epoca storica	A	B	C	Caratteristiche generali	Tipologia architettonica
FINO AL 1815	<input checked="" type="radio"/>	<input type="radio"/>	<input type="radio"/>	<input type="radio"/> EDIFICIO PRINCIPALE <input checked="" type="radio"/> EDIFICIO PERTINENZIALE	<input type="radio"/> EDIFICIO A CORTE (o facente parte) <input type="radio"/> BLOCCO (isolato e non) <input checked="" type="radio"/> EDIFICIO A SCHIERA/ IN LINEA <input type="radio"/> VILLA <input type="radio"/> PALAZZO SIGNORILE <input type="radio"/> EDIFICIO RELIGIOSO
DAL 1816 AL 1850	<input type="radio"/>	<input type="radio"/>	<input type="radio"/>		
DAL 1851 AL 1903	<input type="radio"/>	<input type="radio"/>	<input type="radio"/>		
DAL 1904 AL 1935	<input type="radio"/>	<input type="radio"/>	<input type="radio"/>		
DAL 1936 AL 1992	<input type="radio"/>	<input type="radio"/>	<input type="radio"/>		
DAL 1993 AL 2015	<input type="radio"/>	<input type="radio"/>	<input checked="" type="radio"/>		

A = Di costruzione

B = Di ricostruzione

C = Di ristrutturazione, parziale o totale, con eventuali ampliamenti e/o addizioni

Sistema dei vincoli

<input type="checkbox"/> Beni culturali	ai sensi dell'art. 10 del D.Lgs 42-04
<input checked="" type="checkbox"/> Ambito di salvaguardia paesaggistica dei corsi d'acqua - 150m (se non ricorrenti le condizioni di cui al comma 2 lettere a) e b) dell'art 142 del Dlgs)	ai sensi dell'art. 142 del D.Lgs 42-04
<input checked="" type="checkbox"/> Aree di interesse archeologico	
<input type="checkbox"/> Fascia di rispetto del Reticolo Idrico	
<input type="checkbox"/> Elettrodotti ad alta tensione (fascia di rispetto o prossimità)	

Uso prevalente

	Int.	P.T.	P.1°	P.2°	P.3°	P.4°	Altro
RESIDENZA	<input checked="" type="radio"/>	<input type="radio"/>	<input type="radio"/>	<input type="radio"/>	<input type="radio"/>	<input type="radio"/>	<input type="radio"/>
ACCESSORIO ALLA RESIDENZA	<input type="radio"/>	<input type="radio"/>	<input type="radio"/>	<input type="radio"/>	<input type="radio"/>	<input type="radio"/>	<input type="radio"/>
SERVIZIO AGRICOLO	<input type="radio"/>	<input type="radio"/>	<input type="radio"/>	<input type="radio"/>	<input type="radio"/>	<input type="radio"/>	<input type="radio"/>
ARTIGIANALE DI SERVIZIO	<input type="radio"/>	<input type="radio"/>	<input type="radio"/>	<input type="radio"/>	<input type="radio"/>	<input type="radio"/>	<input type="radio"/>
AUTORIMESSA	<input type="radio"/>	<input type="radio"/>	<input type="radio"/>	<input type="radio"/>	<input type="radio"/>	<input type="radio"/>	<input type="radio"/>
DEPOSITO	<input type="radio"/>	<input checked="" type="radio"/>	<input checked="" type="radio"/>	<input type="radio"/>	<input type="radio"/>	<input type="radio"/>	<input type="radio"/>
TURISTICO RICETTIVA	<input type="radio"/>	<input type="radio"/>	<input type="radio"/>	<input type="radio"/>	<input type="radio"/>	<input type="radio"/>	<input type="radio"/>
CULTO	<input type="radio"/>	<input type="radio"/>	<input type="radio"/>	<input type="radio"/>	<input type="radio"/>	<input type="radio"/>	<input type="radio"/>
COMMERCIALE	<input type="radio"/>	<input type="radio"/>	<input type="radio"/>	<input type="radio"/>	<input type="radio"/>	<input type="radio"/>	<input type="radio"/>
ASSOCIATIVO CULTURALE	<input type="radio"/>	<input type="radio"/>	<input type="radio"/>	<input type="radio"/>	<input type="radio"/>	<input type="radio"/>	<input type="radio"/>
NON CLASSIFICATO	<input type="radio"/>	<input type="radio"/>	<input type="radio"/>	<input type="radio"/>	<input type="radio"/>	<input type="radio"/>	<input type="radio"/>



Schede di analisi e progetto di tutela del patrimonio edilizio dei NAF

Indirizzo: via Castello

Link: 01_19

Isolato: 01

Edificio: 19

Stato di conservazione

Coerenza e integrità tipologica

- INTEGRO
- RIPRISTINATO
- TRASFORMATO
- AMPLIATO
- RECENTE

Compositivo/Architett.

- INTEGRO
- POCO ALTERATO
- ALTERATO
- MOLTO ALTERATO
- RECENTE

Valore architettonico

- RILEVANTE
- BUONO
- MODESTO
- NULLO

Tipo di interesse

- STORICO
- ARCHITETTONICO
- TIPOLOGICO
- DI CONTESTO
- NESSUNO-NEUTRO

Stato di degrado

- DANNI NON PRESENTI
- NUMEROSI DANNI
- POCHI DANNI

Rilevanza paesistica

- NEGATIVO, CONTRASTANTE
- CARATTERIZZ. DEL PAESAGGIO
- NEUTRO O SENZA RILIEVO
- COMPLEMENTARE DEL PAESAGGIO

Elementi architettonici significativi

- | | | |
|--------------------------------------|---|--|
| <input type="checkbox"/> Archi-Volte | <input type="checkbox"/> Contorni (spalle e architravi) | |
| <input type="checkbox"/> Murature | <input type="checkbox"/> Zoccolatura | <input type="checkbox"/> Affreschi |
| <input type="checkbox"/> Colonne | <input type="checkbox"/> Parapetti | <input type="checkbox"/> Decorazioni Pittoriche |
| <input type="checkbox"/> Logge | <input type="checkbox"/> Cortili antichi | <input type="checkbox"/> Decor./Targhette storiche |
| <input type="checkbox"/> Portici | <input type="checkbox"/> Gronde/Passa-fuori | |
| <input type="checkbox"/> Poggioli | <input type="checkbox"/> Inferriate | <input type="checkbox"/> Intonaco |
| <input type="checkbox"/> Portali | <input type="checkbox"/> Davanzali | <input type="checkbox"/> Nicchie commem./religiose |
| <input type="checkbox"/> Infissi | <input type="checkbox"/> Abbaini | |

Interventi ammessi come da N.T.A.

- Intervento 1 livello
- Intervento 2 livello
- Intervento 3 livello
- Intervento 4 livello
- Intervento 5 livello
- Intervento 6 livello (sovralzo)
- PCC
- PA/PR

Note e prescrizioni aggiuntive in caso d'intervento:

Estratto d'inquadratura su base aerofotogrammetrica



Estratto fotografico





Schede di analisi e progetto di tutela del patrimonio edilizio dei NAF

Indirizzo: via Fonti

Link: 02_01

Isolato: 02

Edificio: 01

Denominazione:

Epoca storica	A	B	C	Caratteristiche generali	Tipologia architettonica
FINO AL 1815	<input type="radio"/>	<input checked="" type="radio"/>	<input checked="" type="radio"/>	<input type="radio"/> EDIFICIO PRINCIPALE <input checked="" type="radio"/> EDIFICIO PERTINENZIALE	<input type="radio"/> EDIFICIO A CORTE (o facente parte) <input checked="" type="radio"/> BLOCCO (isolato e non) <input type="radio"/> EDIFICIO A SCHIERA/ IN LINEA <input type="radio"/> VILLA <input type="radio"/> PALAZZO SIGNORILE <input type="radio"/> EDIFICIO RELIGIOSO
DAL 1816 AL 1850	<input type="radio"/>	<input checked="" type="radio"/>	<input checked="" type="radio"/>		
DAL 1851 AL 1903	<input type="radio"/>	<input checked="" type="radio"/>	<input checked="" type="radio"/>		
DAL 1904 AL 1935	<input type="radio"/>	<input checked="" type="radio"/>	<input checked="" type="radio"/>		
DAL 1936 AL 1992	<input checked="" type="radio"/>	<input checked="" type="radio"/>	<input checked="" type="radio"/>		
DAL 1993 AL 2015	<input type="radio"/>	<input checked="" type="radio"/>	<input checked="" type="radio"/>		

A = Di costruzione

B = Di ricostruzione

C = Di ristrutturazione, parziale o totale, con eventuali ampliamenti e/o addizioni

Sistema dei vincoli

<input type="checkbox"/> Beni culturali	ai sensi dell'art. 10 del D.Lgs 42-04
<input checked="" type="checkbox"/> Ambito di salvaguardia paesaggistica dei corsi d'acqua - 150m (se non ricorrenti le condizioni di cui al comma 2 lettere a) e b) dell'art 142 del Dlgs)	ai sensi dell'art. 142 del D.Lgs 42-04
<input type="checkbox"/> Aree di interesse archeologico	
<input type="checkbox"/> Fascia di rispetto del Reticolo Idrico	
<input type="checkbox"/> Elettrodotti ad alta tensione (fascia di rispetto o prossimità)	

Uso prevalente

	Int.	P.T.	P.1°	P.2°	P.3°	P.4°	Altro
RESIDENZA	<input checked="" type="radio"/>	<input checked="" type="radio"/>	<input checked="" type="radio"/>	<input checked="" type="radio"/>	<input type="radio"/>	<input type="radio"/>	<input type="radio"/>
ACCESSORIO ALLA RESIDENZA	<input checked="" type="radio"/>	<input type="radio"/>	<input type="radio"/>	<input checked="" type="radio"/>	<input checked="" type="radio"/>	<input checked="" type="radio"/>	<input checked="" type="radio"/>
SERVIZIO AGRICOLO	<input checked="" type="radio"/>	<input type="radio"/>	<input type="radio"/>	<input checked="" type="radio"/>	<input checked="" type="radio"/>	<input checked="" type="radio"/>	<input checked="" type="radio"/>
ARTIGIANALE DI SERVIZIO	<input checked="" type="radio"/>	<input type="radio"/>	<input type="radio"/>	<input checked="" type="radio"/>	<input checked="" type="radio"/>	<input checked="" type="radio"/>	<input checked="" type="radio"/>
AUTORIMESSA	<input checked="" type="radio"/>	<input type="radio"/>	<input type="radio"/>	<input checked="" type="radio"/>	<input checked="" type="radio"/>	<input checked="" type="radio"/>	<input checked="" type="radio"/>
DEPOSITO	<input checked="" type="radio"/>	<input type="radio"/>	<input type="radio"/>	<input checked="" type="radio"/>	<input checked="" type="radio"/>	<input checked="" type="radio"/>	<input checked="" type="radio"/>
TURISTICO RICETTIVA	<input checked="" type="radio"/>	<input type="radio"/>	<input type="radio"/>	<input checked="" type="radio"/>	<input checked="" type="radio"/>	<input checked="" type="radio"/>	<input checked="" type="radio"/>
CULTO	<input checked="" type="radio"/>	<input type="radio"/>	<input type="radio"/>	<input checked="" type="radio"/>	<input checked="" type="radio"/>	<input checked="" type="radio"/>	<input checked="" type="radio"/>
COMMERCIALE	<input checked="" type="radio"/>	<input type="radio"/>	<input type="radio"/>	<input checked="" type="radio"/>	<input checked="" type="radio"/>	<input checked="" type="radio"/>	<input checked="" type="radio"/>
ASSOCIATIVO CULTURALE	<input checked="" type="radio"/>	<input type="radio"/>	<input type="radio"/>	<input checked="" type="radio"/>	<input checked="" type="radio"/>	<input checked="" type="radio"/>	<input checked="" type="radio"/>
NON CLASSIFICATO	<input checked="" type="radio"/>	<input type="radio"/>	<input type="radio"/>	<input checked="" type="radio"/>	<input checked="" type="radio"/>	<input checked="" type="radio"/>	<input checked="" type="radio"/>



Schede di analisi e progetto di tutela del patrimonio edilizio dei NAF

Indirizzo: via Fonti

Link: 02_01

Isolato: 02

Edificio: 01

Stato di conservazione

Coerenza e integrità tipologica

- INTEGRO
- RIPRISTINATO
- TRASFORMATO
- AMPLIATO
- RECENTE

Compositivo/Architett.

- INTEGRO
- POCO ALTERATO
- ALTERATO
- MOLTO ALTERATO
- RECENTE

Valore architettonico

- RILEVANTE
- BUONO
- MODESTO
- NULLO

Tipo di interesse

- STORICO
- ARCHITETTONICO
- TIPOLOGICO
- DI CONTESTO
- NESSUNO-NEUTRO

Stato di degrado

- DANNI NON PRESENTI
- NUMEROSI DANNI
- POCHI DANNI

Rilevanza paesistica

- NEGATIVO, CONTRASTANTE
- CARATTERIZZ. DEL PAESAGGIO
- NEUTRO O SENZA RILIEVO
- COMPLEMENTARE DEL PAESAGGIO

Elementi architettonici significativi

- | | | |
|--------------------------------------|---|--|
| <input type="checkbox"/> Archi-Volte | <input type="checkbox"/> Contorni (spalle e architravi) | |
| <input type="checkbox"/> Murature | <input type="checkbox"/> Zoccolatura | <input type="checkbox"/> Affreschi |
| <input type="checkbox"/> Colonne | <input type="checkbox"/> Parapetti | <input type="checkbox"/> Decorazioni Pittoriche |
| <input type="checkbox"/> Logge | <input type="checkbox"/> Cortili antichi | <input type="checkbox"/> Decor./Targhette storiche |
| <input type="checkbox"/> Portici | <input type="checkbox"/> Gronde/Passa-fuori | |
| <input type="checkbox"/> Poggioli | <input type="checkbox"/> Inferriate | <input type="checkbox"/> Intonaco |
| <input type="checkbox"/> Portali | <input type="checkbox"/> Davanzali | <input type="checkbox"/> Nicchie commem./religiose |
| <input type="checkbox"/> Infissi | <input type="checkbox"/> Abbaini | |

Interventi ammessi come da N.T.A.

- Intervento 1 livello
- Intervento 2 livello
- Intervento 3 livello
- Intervento 4 livello
- Intervento 5 livello
- Intervento 6 livello (sovralzo)
- PCC
- PA/PR

Note e prescrizioni aggiuntive in caso d'intervento:

Estratto d'inquadratura su base aerofotogrammetrica



Estratto fotografico





Schede di analisi e progetto di tutela del patrimonio edilizio dei NAF

Indirizzo: via Fonti

Link: 02_02

Isolato: 02

Edificio: 02

Denominazione:

Epoca storica	A	B	C	Caratteristiche generali	Tipologia architettonica
FINO AL 1815	<input checked="" type="radio"/>	<input type="radio"/>	<input type="radio"/>	<input checked="" type="radio"/> EDIFICIO PRINCIPALE <input type="radio"/> EDIFICIO PERTINENZIALE	<input checked="" type="radio"/> EDIFICIO A CORTE (o facente parte) <input type="radio"/> BLOCCO (isolato e non) <input type="radio"/> EDIFICIO A SCHIERA/ IN LINEA <input type="radio"/> VILLA <input type="radio"/> PALAZZO SIGNORILE <input type="radio"/> EDIFICIO RELIGIOSO
DAL 1816 AL 1850	<input type="radio"/>	<input type="radio"/>	<input type="radio"/>		
DAL 1851 AL 1903	<input type="radio"/>	<input type="radio"/>	<input type="radio"/>		
DAL 1904 AL 1935	<input type="radio"/>	<input type="radio"/>	<input type="radio"/>		
DAL 1936 AL 1992	<input type="radio"/>	<input type="radio"/>	<input checked="" type="radio"/>		
DAL 1993 AL 2015	<input type="radio"/>	<input type="radio"/>	<input type="radio"/>		

A = Di costruzione

B = Di ricostruzione

C = Di ristrutturazione, parziale o totale, con eventuali ampliamenti e/o addizioni

Sistema dei vincoli

<input type="checkbox"/> Beni culturali	ai sensi dell'art. 10 del D.Lgs 42-04
<input checked="" type="checkbox"/> Ambito di salvaguardia paesaggistica dei corsi d'acqua - 150m (se non ricorrenti le condizioni di cui al comma 2 lettere a) e b) dell'art 142 del Dlgs)	ai sensi dell'art. 142 del D.Lgs 42-04
<input type="checkbox"/> Aree di interesse archeologico	
<input type="checkbox"/> Fascia di rispetto del Reticolo Idrico	
<input type="checkbox"/> Elettrodotti ad alta tensione (fascia di rispetto o prossimità)	

Uso prevalente

	Int.	P.T.	P.1°	P.2°	P.3°	P.4°	Altro
RESIDENZA	<input type="radio"/>	<input checked="" type="radio"/>	<input checked="" type="radio"/>	<input type="radio"/>	<input type="radio"/>	<input type="radio"/>	<input type="radio"/>
ACCESSORIO ALLA RESIDENZA	<input checked="" type="radio"/>	<input type="radio"/>	<input type="radio"/>	<input checked="" type="radio"/>	<input type="radio"/>	<input type="radio"/>	<input type="radio"/>
SERVIZIO AGRICOLO	<input type="radio"/>	<input type="radio"/>	<input type="radio"/>	<input type="radio"/>	<input type="radio"/>	<input type="radio"/>	<input type="radio"/>
ARTIGIANALE DI SERVIZIO	<input type="radio"/>	<input type="radio"/>	<input type="radio"/>	<input type="radio"/>	<input type="radio"/>	<input type="radio"/>	<input type="radio"/>
AUTORIMESSA	<input type="radio"/>	<input type="radio"/>	<input type="radio"/>	<input type="radio"/>	<input type="radio"/>	<input type="radio"/>	<input type="radio"/>
DEPOSITO	<input type="radio"/>	<input type="radio"/>	<input type="radio"/>	<input type="radio"/>	<input type="radio"/>	<input type="radio"/>	<input type="radio"/>
TURISTICO RICETTIVA	<input type="radio"/>	<input type="radio"/>	<input type="radio"/>	<input type="radio"/>	<input type="radio"/>	<input type="radio"/>	<input type="radio"/>
CULTO	<input type="radio"/>	<input type="radio"/>	<input type="radio"/>	<input type="radio"/>	<input type="radio"/>	<input type="radio"/>	<input type="radio"/>
COMMERCIALE	<input type="radio"/>	<input type="radio"/>	<input type="radio"/>	<input type="radio"/>	<input type="radio"/>	<input type="radio"/>	<input type="radio"/>
ASSOCIATIVO CULTURALE	<input type="radio"/>	<input type="radio"/>	<input type="radio"/>	<input type="radio"/>	<input type="radio"/>	<input type="radio"/>	<input type="radio"/>
NON CLASSIFICATO	<input type="radio"/>	<input type="radio"/>	<input type="radio"/>	<input type="radio"/>	<input type="radio"/>	<input type="radio"/>	<input type="radio"/>



Schede di analisi e progetto di tutela del patrimonio edilizio dei NAF

Indirizzo: via Fonti

Link: 02_02

Isolato: 02

Edificio: 02

Stato di conservazione

Coerenza e integrità tipologica

- INTEGRO
- RIPRISTINATO
- TRASFORMATO
- AMPLIATO
- RECENTE

Compositivo/Architett.

- INTEGRO
- POCO ALTERATO
- ALTERATO
- MOLTO ALTERATO
- RECENTE

Valore architettonico

- RILEVANTE
- BUONO
- MODESTO
- NULLO

Tipo di interesse

- STORICO
- ARCHITETTONICO
- TIPOLOGICO
- DI CONTESTO
- NESSUNO-NEUTRO

Stato di degrado

- DANNI NON PRESENTI
- NUMEROSI DANNI
- POCHI DANNI

Rilevanza paesistica

- NEGATIVO, CONTRASTANTE
- CARATTERIZZ. DEL PAESAGGIO
- NEUTRO O SENZA RILIEVO
- COMPLEMENTARE DEL PAESAGGIO

Elementi architettonici significativi

- | | | |
|---|---|--|
| <input checked="" type="checkbox"/> Archi-Volte | <input type="checkbox"/> Contorni (spalle e architravi) | |
| <input type="checkbox"/> Murature | <input type="checkbox"/> Zoccolatura | <input type="checkbox"/> Affreschi |
| <input type="checkbox"/> Colonne | <input type="checkbox"/> Parapetti | <input type="checkbox"/> Decorazioni Pittoriche |
| <input type="checkbox"/> Logge | <input type="checkbox"/> Cortili antichi | <input type="checkbox"/> Decor./Targhette storiche |
| <input type="checkbox"/> Portici | <input checked="" type="checkbox"/> Gronde/Passa-fuori | |
| <input type="checkbox"/> Poggioli | <input type="checkbox"/> Inferriate | <input type="checkbox"/> Intonaco |
| <input checked="" type="checkbox"/> Portali | <input type="checkbox"/> Davanzali | <input type="checkbox"/> Nicchie commem./religiose |
| <input type="checkbox"/> Infissi | <input type="checkbox"/> Abbaini | |

Interventi ammessi come da N.T.A.

- Intervento 1 livello
- Intervento 2 livello
- Intervento 3 livello
- Intervento 4 livello
- Intervento 5 livello
- Intervento 6 livello (sovralzo)
- PCC
- PA/PR

Note e prescrizioni aggiuntive in caso d'intervento:

Si preveda l'eliminazione della copertura in lastra ondulata trasparente a copertura del balcone al piano primo.

Estratto d'inquadratura su base aerofotogrammetrica



Estratto fotografico





Schede di analisi e progetto di tutela del patrimonio edilizio dei NAF

Indirizzo: via Fonti

Link: 02_03

Isolato: 02

Edificio: 03

Denominazione:

Epoca storica	A	B	C	Caratteristiche generali	Tipologia architettonica
FINO AL 1815	<input type="radio"/>	<input checked="" type="radio"/>	<input type="radio"/>	<input checked="" type="radio"/> EDIFICIO PRINCIPALE <input type="radio"/> EDIFICIO PERTINENZIALE	<input checked="" type="radio"/> EDIFICIO A CORTE (o facente parte) <input type="radio"/> BLOCCO (isolato e non) <input type="radio"/> EDIFICIO A SCHIERA/ IN LINEA <input type="radio"/> VILLA <input type="radio"/> PALAZZO SIGNORILE <input type="radio"/> EDIFICIO RELIGIOSO
DAL 1816 AL 1850	<input type="radio"/>	<input checked="" type="radio"/>	<input type="radio"/>		
DAL 1851 AL 1903	<input checked="" type="radio"/>	<input checked="" type="radio"/>	<input type="radio"/>		
DAL 1904 AL 1935	<input type="radio"/>	<input checked="" type="radio"/>	<input type="radio"/>		
DAL 1936 AL 1992	<input type="radio"/>	<input checked="" type="radio"/>	<input checked="" type="radio"/>		
DAL 1993 AL 2015	<input type="radio"/>	<input checked="" type="radio"/>	<input type="radio"/>		

A = Di costruzione

B = Di ricostruzione

C = Di ristrutturazione, parziale o totale, con eventuali ampliamenti e/o addizioni

Sistema dei vincoli

<input type="checkbox"/> Beni culturali	ai sensi dell'art. 10 del D.Lgs 42-04
<input checked="" type="checkbox"/> Ambito di salvaguardia paesaggistica dei corsi d'acqua - 150m (se non ricorrenti le condizioni di cui al comma 2 lettere a) e b) dell'art 142 del Dlgs)	ai sensi dell'art. 142 del D.Lgs 42-04
<input type="checkbox"/> Aree di interesse archeologico	
<input type="checkbox"/> Fascia di rispetto del Reticolo Idrico	
<input type="checkbox"/> Elettrodotti ad alta tensione (fascia di rispetto o prossimità)	

Uso prevalente

	Int.	P.T.	P.1°	P.2°	P.3°	P.4°	Altro
RESIDENZA	<input checked="" type="radio"/>	<input type="radio"/>	<input checked="" type="radio"/>	<input checked="" type="radio"/>	<input type="radio"/>	<input type="radio"/>	<input type="radio"/>
ACCESSORIO ALLA RESIDENZA	<input checked="" type="radio"/>	<input type="radio"/>	<input type="radio"/>	<input type="radio"/>	<input type="radio"/>	<input type="radio"/>	<input type="radio"/>
SERVIZIO AGRICOLO	<input checked="" type="radio"/>	<input type="radio"/>	<input type="radio"/>	<input type="radio"/>	<input type="radio"/>	<input type="radio"/>	<input type="radio"/>
ARTIGIANALE DI SERVIZIO	<input checked="" type="radio"/>	<input type="radio"/>	<input type="radio"/>	<input type="radio"/>	<input type="radio"/>	<input type="radio"/>	<input type="radio"/>
AUTORIMESSA	<input checked="" type="radio"/>	<input checked="" type="radio"/>	<input type="radio"/>	<input type="radio"/>	<input type="radio"/>	<input type="radio"/>	<input type="radio"/>
DEPOSITO	<input checked="" type="radio"/>	<input type="radio"/>	<input type="radio"/>	<input type="radio"/>	<input type="radio"/>	<input type="radio"/>	<input type="radio"/>
TURISTICO RICETTIVA	<input checked="" type="radio"/>	<input type="radio"/>	<input type="radio"/>	<input type="radio"/>	<input type="radio"/>	<input type="radio"/>	<input type="radio"/>
CULTO	<input checked="" type="radio"/>	<input type="radio"/>	<input type="radio"/>	<input type="radio"/>	<input type="radio"/>	<input type="radio"/>	<input type="radio"/>
COMMERCIALE	<input checked="" type="radio"/>	<input type="radio"/>	<input type="radio"/>	<input type="radio"/>	<input type="radio"/>	<input type="radio"/>	<input type="radio"/>
ASSOCIATIVO CULTURALE	<input checked="" type="radio"/>	<input type="radio"/>	<input type="radio"/>	<input type="radio"/>	<input type="radio"/>	<input type="radio"/>	<input type="radio"/>
NON CLASSIFICATO	<input checked="" type="radio"/>	<input type="radio"/>	<input type="radio"/>	<input type="radio"/>	<input type="radio"/>	<input type="radio"/>	<input type="radio"/>



Schede di analisi e progetto di tutela del patrimonio edilizio dei NAF

Indirizzo: via Fonti

Link: 02_03

Isolato: 02

Edificio: 03

Stato di conservazione

Coerenza e integrità tipologica

- INTEGRO
- RIPRISTINATO
- TRASFORMATO
- AMPLIATO
- RECENTE

Compositivo/Architett.

- INTEGRO
- POCO ALTERATO
- ALTERATO
- MOLTO ALTERATO
- RECENTE

Valore architettonico

- RILEVANTE
- BUONO
- MODESTO
- NULLO

Tipo di interesse

- STORICO
- ARCHITETTONICO
- TIPOLOGICO
- DI CONTESTO
- NESSUNO-NEUTRO

Stato di degrado

- DANNI NON PRESENTI
- NUMEROSI DANNI
- POCHI DANNI

Rilevanza paesistica

- NEGATIVO, CONTRASTANTE
- CARATTERIZZ. DEL PAESAGGIO
- NEUTRO O SENZA RILIEVO
- COMPLEMENTARE DEL PAESAGGIO

Elementi architettonici significativi

- | | | |
|--------------------------------------|---|--|
| <input type="checkbox"/> Archi-Volte | <input type="checkbox"/> Contorni (spalle e architravi) | |
| <input type="checkbox"/> Murature | <input type="checkbox"/> Zoccolatura | <input type="checkbox"/> Affreschi |
| <input type="checkbox"/> Colonne | <input type="checkbox"/> Parapetti | <input type="checkbox"/> Decorazioni Pittoriche |
| <input type="checkbox"/> Logge | <input type="checkbox"/> Cortili antichi | <input type="checkbox"/> Decor./Targhette storiche |
| <input type="checkbox"/> Portici | <input type="checkbox"/> Gronde/Passa-fuori | |
| <input type="checkbox"/> Poggioli | <input type="checkbox"/> Inferriate | <input type="checkbox"/> Intonaco |
| <input type="checkbox"/> Portali | <input type="checkbox"/> Davanzali | <input type="checkbox"/> Nicchie commem./religiose |
| <input type="checkbox"/> Infissi | <input type="checkbox"/> Abbaini | |

Interventi ammessi come da N.T.A.

- Intervento 1 livello
- Intervento 2 livello
- Intervento 3 livello
- Intervento 4 livello
- Intervento 5 livello
- Intervento 6 livello (sovrizzo)
- PCC
- PA/PR

Note e prescrizioni aggiuntive in caso d'intervento:

In caso di interventi di 4° livello il progetto dovrà contenere un adeguato studio compositivo delle facciate. Per le stesse si rimanda alle NTA all'art.6.6 e agli obiettivi generali di cui all'art.12.

In caso di interventi superiori alla manutenzione straordinaria attuati sulle facciate è obbligatoria l'applicazione dei contenuti di cui alle NTA punto 16,3

Estratto d'inquadratura su base aerofotogrammetrica



Estratto fotografico





Schede di analisi e progetto di tutela del patrimonio edilizio dei NAF

Indirizzo: via Fonti

Link: 02_04

Isolato: 02

Edificio: 04

Denominazione:

Epoca storica	A	B	C	Caratteristiche generali	Tipologia architettonica
FINO AL 1815	<input checked="" type="radio"/>	<input type="radio"/>	<input type="radio"/>	<input checked="" type="radio"/> EDIFICIO PRINCIPALE <input type="radio"/> EDIFICIO PERTINENZIALE	<input checked="" type="radio"/> EDIFICIO A CORTE (o facente parte) <input type="radio"/> BLOCCO (isolato e non) <input type="radio"/> EDIFICIO A SCHIERA/ IN LINEA <input type="radio"/> VILLA <input type="radio"/> PALAZZO SIGNORILE <input type="radio"/> EDIFICIO RELIGIOSO
DAL 1816 AL 1850	<input type="radio"/>	<input type="radio"/>	<input type="radio"/>		
DAL 1851 AL 1903	<input type="radio"/>	<input type="radio"/>	<input type="radio"/>		
DAL 1904 AL 1935	<input type="radio"/>	<input type="radio"/>	<input type="radio"/>		
DAL 1936 AL 1992	<input type="radio"/>	<input type="radio"/>	<input type="radio"/>		
DAL 1993 AL 2015	<input type="radio"/>	<input type="radio"/>	<input checked="" type="radio"/>		

A = Di costruzione

B = Di ricostruzione

C = Di ristrutturazione, parziale o totale, con eventuali ampliamenti e/o addizioni

Sistema dei vincoli

<input type="checkbox"/> Beni culturali	ai sensi dell'art. 10 del D.Lgs 42-04
<input checked="" type="checkbox"/> Ambito di salvaguardia paesaggistica dei corsi d'acqua - 150m (se non ricorrenti le condizioni di cui al comma 2 lettere a) e b) dell'art 142 del Dlgs)	ai sensi dell'art. 142 del D.Lgs 42-04
<input type="checkbox"/> Aree di interesse archeologico	
<input type="checkbox"/> Fascia di rispetto del Reticolo Idrico	
<input type="checkbox"/> Elettrodotti ad alta tensione (fascia di rispetto o prossimità)	

Uso prevalente

	Int.	P.T.	P.1°	P.2°	P.3°	P.4°	Altro
RESIDENZA	<input type="radio"/>	<input type="radio"/>	<input checked="" type="radio"/>	<input checked="" type="radio"/>	<input type="radio"/>	<input type="radio"/>	<input type="radio"/>
ACCESSORIO ALLA RESIDENZA	<input type="radio"/>	<input type="radio"/>	<input type="radio"/>	<input type="radio"/>	<input type="radio"/>	<input type="radio"/>	<input type="radio"/>
SERVIZIO AGRICOLO	<input type="radio"/>	<input type="radio"/>	<input type="radio"/>	<input type="radio"/>	<input type="radio"/>	<input type="radio"/>	<input type="radio"/>
ARTIGIANALE DI SERVIZIO	<input type="radio"/>	<input type="radio"/>	<input type="radio"/>	<input type="radio"/>	<input type="radio"/>	<input type="radio"/>	<input type="radio"/>
AUTORIMESSA	<input type="radio"/>	<input checked="" type="radio"/>	<input type="radio"/>	<input type="radio"/>	<input type="radio"/>	<input type="radio"/>	<input type="radio"/>
DEPOSITO	<input type="radio"/>	<input type="radio"/>	<input type="radio"/>	<input type="radio"/>	<input type="radio"/>	<input type="radio"/>	<input type="radio"/>
TURISTICO RICETTIVA	<input type="radio"/>	<input type="radio"/>	<input type="radio"/>	<input type="radio"/>	<input type="radio"/>	<input type="radio"/>	<input type="radio"/>
CULTO	<input type="radio"/>	<input type="radio"/>	<input type="radio"/>	<input type="radio"/>	<input type="radio"/>	<input type="radio"/>	<input type="radio"/>
COMMERCIALE	<input type="radio"/>	<input type="radio"/>	<input type="radio"/>	<input type="radio"/>	<input type="radio"/>	<input type="radio"/>	<input type="radio"/>
ASSOCIATIVO CULTURALE	<input type="radio"/>	<input type="radio"/>	<input type="radio"/>	<input type="radio"/>	<input type="radio"/>	<input type="radio"/>	<input type="radio"/>
NON CLASSIFICATO	<input type="radio"/>	<input type="radio"/>	<input type="radio"/>	<input type="radio"/>	<input type="radio"/>	<input type="radio"/>	<input type="radio"/>



Schede di analisi e progetto di tutela del patrimonio edilizio dei NAF

Indirizzo: via Fonti

Link: 02_04

Isolato: 02

Edificio: 04

Stato di conservazione

Coerenza e integrità tipologica

- INTEGRO
- RIPRISTINATO
- TRASFORMATO
- AMPLIATO
- RECENTE

Compositivo/Architett.

- INTEGRO
- POCO ALTERATO
- ALTERATO
- MOLTO ALTERATO
- RECENTE

Valore architettonico

- RILEVANTE
- BUONO
- MODESTO
- NULLO

Tipo di interesse

- STORICO
- ARCHITETTONICO
- TIPOLOGICO
- DI CONTESTO
- NESSUNO-NEUTRO

Stato di degrado

- DANNI NON PRESENTI
- NUMEROSI DANNI
- POCHI DANNI

Rilevanza paesistica

- NEGATIVO, CONTRASTANTE
- CARATTERIZZ. DEL PAESAGGIO
- NEUTRO O SENZA RILIEVO
- COMPLEMENTARE DEL PAESAGGIO

Elementi architettonici significativi

- | | | |
|--------------------------------------|---|--|
| <input type="checkbox"/> Archi-Volte | <input type="checkbox"/> Contorni (spalle e architravi) | |
| <input type="checkbox"/> Murature | <input type="checkbox"/> Zoccolatura | <input type="checkbox"/> Affreschi |
| <input type="checkbox"/> Colonne | <input type="checkbox"/> Parapetti | <input type="checkbox"/> Decorazioni Pittoriche |
| <input type="checkbox"/> Logge | <input type="checkbox"/> Cortili antichi | <input type="checkbox"/> Decor./Targhette storiche |
| <input type="checkbox"/> Portici | <input type="checkbox"/> Gronde/Passa-fuori | |
| <input type="checkbox"/> Poggioli | <input type="checkbox"/> Inferriate | <input type="checkbox"/> Intonaco |
| <input type="checkbox"/> Portali | <input type="checkbox"/> Davanzali | <input type="checkbox"/> Nicchie commem./religiose |
| <input type="checkbox"/> Infissi | <input type="checkbox"/> Abbaini | |

Interventi ammessi come da N.T.A.

- Intervento 1 livello
- Intervento 2 livello
- Intervento 3 livello
- Intervento 4 livello
- Intervento 5 livello
- Intervento 6 livello (sovrizzo)
- PCC
- PA/PR

Note e prescrizioni aggiuntive in caso d'intervento:

Il progetto dovrà contenere adeguato studio compositivo delle facciate. Per le stesse si rimanda all'uso di materiali, forme e tecniche costruttive indicate nelle NTA, precisamente all'art. 6.6 e agli obiettivi generali definiti dall'art.12.

In caso di interventi superiori alla manutenzione straordinaria attuati sulle facciate è obbligatoria l'applicazione dei contenuti di cui alle NTA punto 16,3

Estratto d'inquadratura su base aerofotogrammetrica



Estratto fotografico





Schede di analisi e progetto di tutela del patrimonio edilizio dei NAF

Indirizzo: via Fonti

Link: 02_05

Isolato: 02

Edificio: 05

Denominazione:

Epoca storica	A	B	C	Caratteristiche generali	Tipologia architettonica
FINO AL 1815	<input checked="" type="radio"/>	<input type="radio"/>	<input type="radio"/>	<input checked="" type="radio"/> EDIFICIO PRINCIPALE <input type="radio"/> EDIFICIO PERTINENZIALE	<input type="radio"/> EDIFICIO A CORTE (o facente parte) <input type="radio"/> BLOCCO (isolato e non) <input checked="" type="radio"/> EDIFICIO A SCHIERA/ IN LINEA <input type="radio"/> VILLA <input type="radio"/> PALAZZO SIGNORILE <input type="radio"/> EDIFICIO RELIGIOSO
DAL 1816 AL 1850	<input type="radio"/>	<input type="radio"/>	<input type="radio"/>		
DAL 1851 AL 1903	<input type="radio"/>	<input type="radio"/>	<input checked="" type="radio"/>		
DAL 1904 AL 1935	<input type="radio"/>	<input type="radio"/>	<input type="radio"/>		
DAL 1936 AL 1992	<input type="radio"/>	<input type="radio"/>	<input type="radio"/>		
DAL 1993 AL 2015	<input type="radio"/>	<input type="radio"/>	<input type="radio"/>		

A = Di costruzione

B = Di ricostruzione

C = Di ristrutturazione, parziale o totale, con eventuali ampliamenti e/o addizioni

Sistema dei vincoli

<input type="checkbox"/> Beni culturali	ai sensi dell'art. 10 del D.Lgs 42-04
<input type="checkbox"/> Ambito di salvaguardia paesaggistica dei corsi d'acqua - 150m (se non ricorrenti le condizioni di cui al comma 2 lettere a) e b) dell'art 142 del Dlgs)	ai sensi dell'art. 142 del D.Lgs 42-04
<input type="checkbox"/> Aree di interesse archeologico	
<input type="checkbox"/> Fascia di rispetto del Reticolo Idrico	
<input type="checkbox"/> Elettrodotti ad alta tensione (fascia di rispetto o prossimità)	

Uso prevalente

	Int.	P.T.	P.1°	P.2°	P.3°	P.4°	Altro
RESIDENZA	<input type="radio"/>	<input checked="" type="radio"/>	<input checked="" type="radio"/>	<input checked="" type="radio"/>	<input type="radio"/>	<input type="radio"/>	<input type="radio"/>
ACCESSORIO ALLA RESIDENZA	<input type="radio"/>	<input type="radio"/>	<input type="radio"/>	<input type="radio"/>	<input type="radio"/>	<input type="radio"/>	<input type="radio"/>
SERVIZIO AGRICOLO	<input type="radio"/>	<input type="radio"/>	<input type="radio"/>	<input type="radio"/>	<input type="radio"/>	<input type="radio"/>	<input type="radio"/>
ARTIGIANALE DI SERVIZIO	<input type="radio"/>	<input type="radio"/>	<input type="radio"/>	<input type="radio"/>	<input type="radio"/>	<input type="radio"/>	<input type="radio"/>
AUTORIMESSA	<input type="radio"/>	<input type="radio"/>	<input type="radio"/>	<input type="radio"/>	<input type="radio"/>	<input type="radio"/>	<input type="radio"/>
DEPOSITO	<input type="radio"/>	<input type="radio"/>	<input type="radio"/>	<input type="radio"/>	<input type="radio"/>	<input type="radio"/>	<input type="radio"/>
TURISTICO RICETTIVA	<input type="radio"/>	<input type="radio"/>	<input type="radio"/>	<input type="radio"/>	<input type="radio"/>	<input type="radio"/>	<input type="radio"/>
CULTO	<input type="radio"/>	<input type="radio"/>	<input type="radio"/>	<input type="radio"/>	<input type="radio"/>	<input type="radio"/>	<input type="radio"/>
COMMERCIALE	<input type="radio"/>	<input type="radio"/>	<input type="radio"/>	<input type="radio"/>	<input type="radio"/>	<input type="radio"/>	<input type="radio"/>
ASSOCIATIVO CULTURALE	<input type="radio"/>	<input type="radio"/>	<input type="radio"/>	<input type="radio"/>	<input type="radio"/>	<input type="radio"/>	<input type="radio"/>
NON CLASSIFICATO	<input type="radio"/>	<input type="radio"/>	<input type="radio"/>	<input type="radio"/>	<input type="radio"/>	<input type="radio"/>	<input type="radio"/>



Schede di analisi e progetto di tutela del patrimonio edilizio dei NAF

Indirizzo: via Fonti

Link: 02_05

Isolato: 02

Edificio: 05

Stato di conservazione

Coerenza e integrità tipologica

- INTEGRO
- RIPRISTINATO
- TRASFORMATO
- AMPLIATO
- RECENTE

Compositivo/Architett.

- INTEGRO
- POCO ALTERATO
- ALTERATO
- MOLTO ALTERATO
- RECENTE

Valore architettonico

- RILEVANTE
- BUONO
- MODESTO
- NULLO

Tipo di interesse

- STORICO
- ARCHITETTONICO
- TIPOLOGICO
- DI CONTESTO
- NESSUNO-NEUTRO

Stato di degrado

- DANNI NON PRESENTI
- NUMEROSI DANNI
- POCHI DANNI

Rilevanza paesistica

- NEGATIVO, CONTRASTANTE
- CARATTERIZZ. DEL PAESAGGIO
- NEUTRO O SENZA RILIEVO
- COMPLEMENTARE DEL PAESAGGIO

Elementi architettonici significativi

- | | | |
|--------------------------------------|---|--|
| <input type="checkbox"/> Archi-Volte | <input type="checkbox"/> Contorni (spalle e architravi) | |
| <input type="checkbox"/> Murature | <input type="checkbox"/> Zoccolatura | <input type="checkbox"/> Affreschi |
| <input type="checkbox"/> Colonne | <input type="checkbox"/> Parapetti | <input type="checkbox"/> Decorazioni Pittoriche |
| <input type="checkbox"/> Logge | <input type="checkbox"/> Cortili antichi | <input type="checkbox"/> Decor./Targhette storiche |
| <input type="checkbox"/> Portici | <input type="checkbox"/> Gronde/Passa-fuori | |
| <input type="checkbox"/> Poggioli | <input type="checkbox"/> Inferriate | <input type="checkbox"/> Intonaco |
| <input type="checkbox"/> Portali | <input type="checkbox"/> Davanzali | <input type="checkbox"/> Nicchie commem./religiose |
| <input type="checkbox"/> Infissi | <input type="checkbox"/> Abbaini | |

Interventi ammessi come da N.T.A.

- Intervento 1 livello
- Intervento 2 livello
- Intervento 3 livello
- Intervento 4 livello
- Intervento 5 livello
- Intervento 6 livello (sovralzo)
- PCC
- PA/PR

Note e prescrizioni aggiuntive in caso d'intervento:

Estratto d'inquadratura su base aerofotogrammetrica



Estratto fotografico





Schede di analisi e progetto di tutela del patrimonio edilizio dei NAF

Indirizzo: via Fonti

Link: 02_06

Isolato: 02

Edificio: 06

Denominazione:

Epoca storica	A	B	C	Caratteristiche generali	Tipologia architettonica
FINO AL 1815	<input checked="" type="radio"/>	<input type="radio"/>	<input type="radio"/>	<input checked="" type="radio"/> EDIFICIO PRINCIPALE <input type="radio"/> EDIFICIO PERTINENZIALE	<input type="radio"/> EDIFICIO A CORTE (o facente parte) <input type="radio"/> BLOCCO (isolato e non) <input checked="" type="radio"/> EDIFICIO A SCHIERA/ IN LINEA <input type="radio"/> VILLA <input type="radio"/> PALAZZO SIGNORILE <input type="radio"/> EDIFICIO RELIGIOSO
DAL 1816 AL 1850	<input type="radio"/>	<input type="radio"/>	<input type="radio"/>		
DAL 1851 AL 1903	<input type="radio"/>	<input type="radio"/>	<input type="radio"/>		
DAL 1904 AL 1935	<input type="radio"/>	<input type="radio"/>	<input type="radio"/>		
DAL 1936 AL 1992	<input type="radio"/>	<input type="radio"/>	<input type="radio"/>		
DAL 1993 AL 2015	<input type="radio"/>	<input type="radio"/>	<input checked="" type="radio"/>		

A = Di costruzione

B = Di ricostruzione

C = Di ristrutturazione, parziale o totale, con eventuali ampliamenti e/o addizioni

Sistema dei vincoli

<input type="checkbox"/> Beni culturali	ai sensi dell'art. 10 del D.Lgs 42-04
<input type="checkbox"/> Ambito di salvaguardia paesaggistica dei corsi d'acqua - 150m (se non ricorrenti le condizioni di cui al comma 2 lettere a) e b) dell'art 142 del Dlgs)	ai sensi dell'art. 142 del D.Lgs 42-04
<input type="checkbox"/> Aree di interesse archeologico	
<input type="checkbox"/> Fascia di rispetto del Reticolo Idrico	
<input type="checkbox"/> Elettrodotti ad alta tensione (fascia di rispetto o prossimità)	

Uso prevalente

	Int.	P.T.	P.1°	P.2°	P.3°	P.4°	Altro
RESIDENZA	<input type="radio"/>	<input checked="" type="radio"/>	<input checked="" type="radio"/>	<input type="radio"/>	<input type="radio"/>	<input type="radio"/>	<input type="radio"/>
ACCESSORIO ALLA RESIDENZA	<input type="radio"/>	<input type="radio"/>	<input type="radio"/>	<input checked="" type="radio"/>	<input type="radio"/>	<input type="radio"/>	<input type="radio"/>
SERVIZIO AGRICOLO	<input type="radio"/>	<input type="radio"/>	<input type="radio"/>	<input type="radio"/>	<input type="radio"/>	<input type="radio"/>	<input type="radio"/>
ARTIGIANALE DI SERVIZIO	<input type="radio"/>	<input type="radio"/>	<input type="radio"/>	<input type="radio"/>	<input type="radio"/>	<input type="radio"/>	<input type="radio"/>
AUTORIMESSA	<input type="radio"/>	<input type="radio"/>	<input type="radio"/>	<input type="radio"/>	<input type="radio"/>	<input type="radio"/>	<input type="radio"/>
DEPOSITO	<input type="radio"/>	<input type="radio"/>	<input type="radio"/>	<input type="radio"/>	<input type="radio"/>	<input type="radio"/>	<input type="radio"/>
TURISTICO RICETTIVA	<input type="radio"/>	<input type="radio"/>	<input type="radio"/>	<input type="radio"/>	<input type="radio"/>	<input type="radio"/>	<input type="radio"/>
CULTO	<input type="radio"/>	<input type="radio"/>	<input type="radio"/>	<input type="radio"/>	<input type="radio"/>	<input type="radio"/>	<input type="radio"/>
COMMERCIALE	<input type="radio"/>	<input type="radio"/>	<input type="radio"/>	<input type="radio"/>	<input type="radio"/>	<input type="radio"/>	<input type="radio"/>
ASSOCIATIVO CULTURALE	<input type="radio"/>	<input type="radio"/>	<input type="radio"/>	<input type="radio"/>	<input type="radio"/>	<input type="radio"/>	<input type="radio"/>
NON CLASSIFICATO	<input type="radio"/>	<input type="radio"/>	<input type="radio"/>	<input type="radio"/>	<input type="radio"/>	<input type="radio"/>	<input type="radio"/>



Schede di analisi e progetto di tutela del patrimonio edilizio dei NAF

Indirizzo: via Fonti

Link: 02_06

Isolato: 02

Edificio: 06

Stato di conservazione

Coerenza e integrità tipologica

- INTEGRO
- RIPRISTINATO
- TRASFORMATO
- AMPLIATO
- RECENTE

Compositivo/Architett.

- INTEGRO
- POCO ALTERATO
- ALTERATO
- MOLTO ALTERATO
- RECENTE

Valore architettonico

- RILEVANTE
- BUONO
- MODESTO
- NULLO

Tipo di interesse

- STORICO
- ARCHITETTONICO
- TIPOLOGICO
- DI CONTESTO
- NESSUNO-NEUTRO

Stato di degrado

- DANNI NON PRESENTI
- NUMEROSI DANNI
- POCHI DANNI

Rilevanza paesistica

- NEGATIVO, CONTRASTANTE
- CARATTERIZZ. DEL PAESAGGIO
- NEUTRO O SENZA RILIEVO
- COMPLEMENTARE DEL PAESAGGIO

Elementi architettonici significativi

- | | | |
|--------------------------------------|---|--|
| <input type="checkbox"/> Archi-Volte | <input type="checkbox"/> Contorni (spalle e architravi) | |
| <input type="checkbox"/> Murature | <input type="checkbox"/> Zoccolatura | <input type="checkbox"/> Affreschi |
| <input type="checkbox"/> Colonne | <input type="checkbox"/> Parapetti | <input type="checkbox"/> Decorazioni Pittoriche |
| <input type="checkbox"/> Logge | <input type="checkbox"/> Cortili antichi | <input type="checkbox"/> Decor./Targhette storiche |
| <input type="checkbox"/> Portici | <input type="checkbox"/> Gronde/Passa-fuori | |
| <input type="checkbox"/> Poggioli | <input type="checkbox"/> Inferriate | <input type="checkbox"/> Intonaco |
| <input type="checkbox"/> Portali | <input type="checkbox"/> Davanzali | <input type="checkbox"/> Nicchie commem./religiose |
| <input type="checkbox"/> Infissi | <input type="checkbox"/> Abbaini | |

Interventi ammessi come da N.T.A.

- Intervento 1 livello
- Intervento 2 livello
- Intervento 3 livello
- Intervento 4 livello
- Intervento 5 livello
- Intervento 6 livello (sovralzo)
- PCC
- PA/PR

Note e prescrizioni aggiuntive in caso d'intervento:

Estratto d'inquadratura su base aerofotogrammetrica



Estratto fotografico





Schede di analisi e progetto di tutela del patrimonio edilizio dei NAF

Indirizzo: via Fonti

Link: 02_07

Isolato: 02

Edificio: 07

Denominazione:

Epoca storica	A	B	C	Caratteristiche generali	Tipologia architettonica
FINO AL 1815	<input checked="" type="radio"/>	<input type="radio"/>	<input type="radio"/>	<input checked="" type="radio"/> EDIFICIO PRINCIPALE <input type="radio"/> EDIFICIO PERTINENZIALE	<input type="radio"/> EDIFICIO A CORTE (o facente parte) <input type="radio"/> BLOCCO (isolato e non) <input checked="" type="radio"/> EDIFICIO A SCHIERA/ IN LINEA <input type="radio"/> VILLA <input type="radio"/> PALAZZO SIGNORILE <input type="radio"/> EDIFICIO RELIGIOSO
DAL 1816 AL 1850	<input type="radio"/>	<input type="radio"/>	<input type="radio"/>		
DAL 1851 AL 1903	<input type="radio"/>	<input type="radio"/>	<input type="radio"/>		
DAL 1904 AL 1935	<input type="radio"/>	<input type="radio"/>	<input type="radio"/>		
DAL 1936 AL 1992	<input type="radio"/>	<input checked="" type="radio"/>	<input checked="" type="radio"/>		
DAL 1993 AL 2015	<input type="radio"/>	<input type="radio"/>	<input type="radio"/>		

A = Di costruzione

B = Di ricostruzione

C = Di ristrutturazione, parziale o totale, con eventuali ampliamenti e/o addizioni

Sistema dei vincoli

<input type="checkbox"/> Beni culturali	ai sensi dell'art. 10 del D.Lgs 42-04
<input type="checkbox"/> Ambito di salvaguardia paesaggistica dei corsi d'acqua - 150m (se non ricorrono le condizioni di cui al comma 2 lettere a) e b) dell'art 142 del Dlgs)	ai sensi dell'art. 142 del D.Lgs 42-04
<input type="checkbox"/> Aree di interesse archeologico	
<input type="checkbox"/> Fascia di rispetto del Reticolo Idrico	
<input type="checkbox"/> Elettrodotti ad alta tensione (fascia di rispetto o prossimità)	

Uso prevalente

	Int.	P.T.	P.1°	P.2°	P.3°	P.4°	Altro
RESIDENZA	<input checked="" type="radio"/>	<input type="radio"/>	<input checked="" type="radio"/>	<input checked="" type="radio"/>	<input type="radio"/>	<input type="radio"/>	<input type="radio"/>
ACCESSORIO ALLA RESIDENZA	<input type="radio"/>	<input checked="" type="radio"/>	<input type="radio"/>	<input type="radio"/>	<input type="radio"/>	<input type="radio"/>	<input type="radio"/>
SERVIZIO AGRICOLO	<input type="radio"/>	<input type="radio"/>	<input type="radio"/>	<input type="radio"/>	<input type="radio"/>	<input type="radio"/>	<input type="radio"/>
ARTIGIANALE DI SERVIZIO	<input type="radio"/>	<input type="radio"/>	<input type="radio"/>	<input type="radio"/>	<input type="radio"/>	<input type="radio"/>	<input type="radio"/>
AUTORIMESSA	<input type="radio"/>	<input type="radio"/>	<input type="radio"/>	<input type="radio"/>	<input type="radio"/>	<input type="radio"/>	<input type="radio"/>
DEPOSITO	<input type="radio"/>	<input type="radio"/>	<input type="radio"/>	<input type="radio"/>	<input type="radio"/>	<input type="radio"/>	<input type="radio"/>
TURISTICO RICETTIVA	<input type="radio"/>	<input type="radio"/>	<input type="radio"/>	<input type="radio"/>	<input type="radio"/>	<input type="radio"/>	<input type="radio"/>
CULTO	<input type="radio"/>	<input type="radio"/>	<input type="radio"/>	<input type="radio"/>	<input type="radio"/>	<input type="radio"/>	<input type="radio"/>
COMMERCIALE	<input type="radio"/>	<input type="radio"/>	<input type="radio"/>	<input type="radio"/>	<input type="radio"/>	<input type="radio"/>	<input type="radio"/>
ASSOCIATIVO CULTURALE	<input type="radio"/>	<input type="radio"/>	<input type="radio"/>	<input type="radio"/>	<input type="radio"/>	<input type="radio"/>	<input type="radio"/>
NON CLASSIFICATO	<input type="radio"/>	<input type="radio"/>	<input type="radio"/>	<input type="radio"/>	<input type="radio"/>	<input type="radio"/>	<input type="radio"/>



Schede di analisi e progetto di tutela del patrimonio edilizio dei NAF

Indirizzo: via Fonti

Link: 02_07

Isolato: 02

Edificio: 07

Stato di conservazione

Coerenza e integrità tipologica

- INTEGRO
- RIPRISTINATO
- TRASFORMATO
- AMPLIATO
- RECENTE

Compositivo/Architett.

- INTEGRO
- POCO ALTERATO
- ALTERATO
- MOLTO ALTERATO
- RECENTE

Valore architettonico

- RILEVANTE
- BUONO
- MODESTO
- NULLO

Tipo di interesse

- STORICO
- ARCHITETTONICO
- TIPOLOGICO
- DI CONTESTO
- NESSUNO-NEUTRO

Stato di degrado

- DANNI NON PRESENTI
- NUMEROSI DANNI
- POCHI DANNI

Rilevanza paesistica

- NEGATIVO, CONTRASTANTE
- CARATTERIZZ. DEL PAESAGGIO
- NEUTRO O SENZA RILIEVO
- COMPLEMENTARE DEL PAESAGGIO

Elementi architettonici significativi

- | | | |
|--------------------------------------|---|--|
| <input type="checkbox"/> Archi-Volte | <input type="checkbox"/> Contorni (spalle e architravi) | |
| <input type="checkbox"/> Murature | <input type="checkbox"/> Zoccolatura | <input type="checkbox"/> Affreschi |
| <input type="checkbox"/> Colonne | <input type="checkbox"/> Parapetti | <input type="checkbox"/> Decorazioni Pittoriche |
| <input type="checkbox"/> Logge | <input type="checkbox"/> Cortili antichi | <input type="checkbox"/> Decor./Targhette storiche |
| <input type="checkbox"/> Portici | <input type="checkbox"/> Gronde/Passa-fuori | |
| <input type="checkbox"/> Poggioli | <input type="checkbox"/> Inferriate | <input type="checkbox"/> Intonaco |
| <input type="checkbox"/> Portali | <input type="checkbox"/> Davanzali | <input type="checkbox"/> Nicchie commem./religiose |
| <input type="checkbox"/> Infissi | <input type="checkbox"/> Abbaini | |

Interventi ammessi come da N.T.A.

- Intervento 1 livello
- Intervento 2 livello
- Intervento 3 livello
- Intervento 4 livello
- Intervento 5 livello
- Intervento 6 livello (sovralzo)
- PCC
- PA/PR

Note e prescrizioni aggiuntive in caso d'intervento:

Estratto d'inquadratura su base aerofotogrammetrica



Estratto fotografico





Schede di analisi e progetto di tutela del patrimonio edilizio dei NAF

Indirizzo: via Fonti

Link: 02_08

Isolato: 02

Edificio: 08

Denominazione:

Epoca storica	A	B	C	Caratteristiche generali	Tipologia architettonica
FINO AL 1815	<input type="radio"/>	<input checked="" type="radio"/>	<input checked="" type="radio"/>	<input type="radio"/> EDIFICIO PRINCIPALE <input checked="" type="radio"/> EDIFICIO PERTINENZIALE	<input type="radio"/> EDIFICIO A CORTE (o facente parte) <input checked="" type="radio"/> BLOCCO (isolato e non) <input type="radio"/> EDIFICIO A SCHIERA/ IN LINEA <input type="radio"/> VILLA <input type="radio"/> PALAZZO SIGNORILE <input type="radio"/> EDIFICIO RELIGIOSO
DAL 1816 AL 1850	<input type="radio"/>	<input checked="" type="radio"/>	<input checked="" type="radio"/>		
DAL 1851 AL 1903	<input type="radio"/>	<input checked="" type="radio"/>	<input checked="" type="radio"/>		
DAL 1904 AL 1935	<input type="radio"/>	<input checked="" type="radio"/>	<input checked="" type="radio"/>		
DAL 1936 AL 1992	<input type="radio"/>	<input checked="" type="radio"/>	<input checked="" type="radio"/>		
DAL 1993 AL 2015	<input checked="" type="radio"/>	<input checked="" type="radio"/>	<input checked="" type="radio"/>		

A = Di costruzione

B = Di ricostruzione

C = Di ristrutturazione, parziale o totale, con eventuali ampliamenti e/o addizioni

Sistema dei vincoli

<input type="checkbox"/> Beni culturali	ai sensi dell'art. 10 del D.Lgs 42-04
<input type="checkbox"/> Ambito di salvaguardia paesaggistica dei corsi d'acqua - 150m (se non ricorrenti le condizioni di cui al comma 2 lettere a) e b) dell'art 142 del Dlgs)	ai sensi dell'art. 142 del D.Lgs 42-04
<input type="checkbox"/> Aree di interesse archeologico	
<input type="checkbox"/> Fascia di rispetto del Reticolo Idrico	
<input type="checkbox"/> Elettrodotti ad alta tensione (fascia di rispetto o prossimità)	

Uso prevalente

	Int.	P.T.	P.1°	P.2°	P.3°	P.4°	Altro
RESIDENZA	<input checked="" type="radio"/>	<input type="radio"/>	<input type="radio"/>	<input checked="" type="radio"/>	<input checked="" type="radio"/>	<input checked="" type="radio"/>	<input checked="" type="radio"/>
ACCESSORIO ALLA RESIDENZA	<input checked="" type="radio"/>	<input type="radio"/>	<input type="radio"/>	<input checked="" type="radio"/>	<input checked="" type="radio"/>	<input checked="" type="radio"/>	<input checked="" type="radio"/>
SERVIZIO AGRICOLO	<input checked="" type="radio"/>	<input type="radio"/>	<input type="radio"/>	<input checked="" type="radio"/>	<input checked="" type="radio"/>	<input checked="" type="radio"/>	<input checked="" type="radio"/>
ARTIGIANALE DI SERVIZIO	<input checked="" type="radio"/>	<input type="radio"/>	<input type="radio"/>	<input checked="" type="radio"/>	<input checked="" type="radio"/>	<input checked="" type="radio"/>	<input checked="" type="radio"/>
AUTORIMESSA	<input checked="" type="radio"/>	<input checked="" type="radio"/>	<input type="radio"/>	<input checked="" type="radio"/>	<input checked="" type="radio"/>	<input checked="" type="radio"/>	<input checked="" type="radio"/>
DEPOSITO	<input checked="" type="radio"/>	<input type="radio"/>	<input checked="" type="radio"/>	<input checked="" type="radio"/>	<input checked="" type="radio"/>	<input checked="" type="radio"/>	<input checked="" type="radio"/>
TURISTICO RICETTIVA	<input checked="" type="radio"/>	<input type="radio"/>	<input type="radio"/>	<input checked="" type="radio"/>	<input checked="" type="radio"/>	<input checked="" type="radio"/>	<input checked="" type="radio"/>
CULTO	<input checked="" type="radio"/>	<input type="radio"/>	<input type="radio"/>	<input checked="" type="radio"/>	<input checked="" type="radio"/>	<input checked="" type="radio"/>	<input checked="" type="radio"/>
COMMERCIALE	<input checked="" type="radio"/>	<input type="radio"/>	<input type="radio"/>	<input checked="" type="radio"/>	<input checked="" type="radio"/>	<input checked="" type="radio"/>	<input checked="" type="radio"/>
ASSOCIATIVO CULTURALE	<input checked="" type="radio"/>	<input type="radio"/>	<input type="radio"/>	<input checked="" type="radio"/>	<input checked="" type="radio"/>	<input checked="" type="radio"/>	<input checked="" type="radio"/>
NON CLASSIFICATO	<input checked="" type="radio"/>	<input type="radio"/>	<input type="radio"/>	<input checked="" type="radio"/>	<input checked="" type="radio"/>	<input checked="" type="radio"/>	<input checked="" type="radio"/>



Schede di analisi e progetto di tutela del patrimonio edilizio dei NAF

Indirizzo: via Fonti

Link: 02_08

Isolato: 02

Edificio: 08

Stato di conservazione

Coerenza e integrità tipologica

- INTEGRO
- RIPRISTINATO
- TRASFORMATO
- AMPLIATO
- RECENTE

Compositivo/Architett.

- INTEGRO
- POCO ALTERATO
- ALTERATO
- MOLTO ALTERATO
- RECENTE

Valore architettonico

- RILEVANTE
- BUONO
- MODESTO
- NULLO

Tipo di interesse

- STORICO
- ARCHITETTONICO
- TIPOLOGICO
- DI CONTESTO
- NESSUNO-NEUTRO

Stato di degrado

- DANNI NON PRESENTI
- NUMEROSI DANNI
- POCHI DANNI

Rilevanza paesistica

- NEGATIVO, CONTRASTANTE
- CARATTERIZZ. DEL PAESAGGIO
- NEUTRO O SENZA RILIEVO
- COMPLEMENTARE DEL PAESAGGIO

Elementi architettonici significativi

- | | | |
|--------------------------------------|---|--|
| <input type="checkbox"/> Archi-Volte | <input type="checkbox"/> Contorni (spalle e architravi) | |
| <input type="checkbox"/> Murature | <input type="checkbox"/> Zoccolatura | <input type="checkbox"/> Affreschi |
| <input type="checkbox"/> Colonne | <input type="checkbox"/> Parapetti | <input type="checkbox"/> Decorazioni Pittoriche |
| <input type="checkbox"/> Logge | <input type="checkbox"/> Cortili antichi | <input type="checkbox"/> Decor./Targhette storiche |
| <input type="checkbox"/> Portici | <input type="checkbox"/> Gronde/Passa-fuori | |
| <input type="checkbox"/> Poggioli | <input type="checkbox"/> Inferriate | <input type="checkbox"/> Intonaco |
| <input type="checkbox"/> Portali | <input type="checkbox"/> Davanzali | <input type="checkbox"/> Nicchie commem./religiose |
| <input type="checkbox"/> Infissi | <input type="checkbox"/> Abbaini | |

Interventi ammessi come da N.T.A.

- Intervento 1 livello
- Intervento 5 livello
- Intervento 2 livello
- Intervento 6 livello (sovralzo)
- Intervento 3 livello
- PCC
- Intervento 4 livello
- PA/PR

Note e prescrizioni aggiuntive in caso d'intervento:

Estratto d'inquadratura su base aerofotogrammetrica



Estratto fotografico





Schede di analisi e progetto di tutela del patrimonio edilizio dei NAF

Indirizzo: via Fonti

Link: 02_09

Isolato: 02

Edificio: 09

Denominazione:

Epoca storica	A	B	C	Caratteristiche generali	Tipologia architettonica
FINO AL 1815	<input type="radio"/>	<input checked="" type="radio"/>	<input type="radio"/>	<input checked="" type="radio"/> EDIFICIO PRINCIPALE <input type="radio"/> EDIFICIO PERTINENZIALE	<input type="radio"/> EDIFICIO A CORTE (o facente parte) <input checked="" type="radio"/> BLOCCO (isolato e non) <input type="radio"/> EDIFICIO A SCHIERA/ IN LINEA <input type="radio"/> VILLA <input type="radio"/> PALAZZO SIGNORILE <input type="radio"/> EDIFICIO RELIGIOSO
DAL 1816 AL 1850	<input type="radio"/>	<input checked="" type="radio"/>	<input type="radio"/>		
DAL 1851 AL 1903	<input checked="" type="radio"/>	<input checked="" type="radio"/>	<input type="radio"/>		
DAL 1904 AL 1935	<input type="radio"/>	<input checked="" type="radio"/>	<input type="radio"/>		
DAL 1936 AL 1992	<input type="radio"/>	<input checked="" type="radio"/>	<input type="radio"/>		
DAL 1993 AL 2015	<input type="radio"/>	<input checked="" type="radio"/>	<input checked="" type="radio"/>		

A = Di costruzione

B = Di ricostruzione

C = Di ristrutturazione, parziale o totale, con eventuali ampliamenti e/o addizioni

Sistema dei vincoli

<input type="checkbox"/> Beni culturali	ai sensi dell'art. 10 del D.Lgs 42-04
<input type="checkbox"/> Ambito di salvaguardia paesaggistica dei corsi d'acqua - 150m (se non ricorrenti le condizioni di cui al comma 2 lettere a) e b) dell'art 142 del Dlgs)	ai sensi dell'art. 142 del D.Lgs 42-04
<input type="checkbox"/> Aree di interesse archeologico	
<input type="checkbox"/> Fascia di rispetto del Reticolo Idrico	
<input type="checkbox"/> Elettrodotti ad alta tensione (fascia di rispetto o prossimità)	

Uso prevalente

	Int.	P.T.	P.1°	P.2°	P.3°	P.4°	Altro
RESIDENZA	<input checked="" type="radio"/>	<input checked="" type="radio"/>	<input checked="" type="radio"/>	<input checked="" type="radio"/>	<input type="radio"/>	<input type="radio"/>	<input type="radio"/>
ACCESSORIO ALLA RESIDENZA	<input type="radio"/>	<input type="radio"/>	<input type="radio"/>	<input type="radio"/>	<input type="radio"/>	<input type="radio"/>	<input type="radio"/>
SERVIZIO AGRICOLO	<input type="radio"/>	<input type="radio"/>	<input type="radio"/>	<input type="radio"/>	<input type="radio"/>	<input type="radio"/>	<input type="radio"/>
ARTIGIANALE DI SERVIZIO	<input type="radio"/>	<input type="radio"/>	<input type="radio"/>	<input type="radio"/>	<input type="radio"/>	<input type="radio"/>	<input type="radio"/>
AUTORIMESSA	<input type="radio"/>	<input type="radio"/>	<input type="radio"/>	<input type="radio"/>	<input type="radio"/>	<input type="radio"/>	<input type="radio"/>
DEPOSITO	<input type="radio"/>	<input type="radio"/>	<input type="radio"/>	<input type="radio"/>	<input type="radio"/>	<input type="radio"/>	<input type="radio"/>
TURISTICO RICETTIVA	<input type="radio"/>	<input type="radio"/>	<input type="radio"/>	<input type="radio"/>	<input type="radio"/>	<input type="radio"/>	<input type="radio"/>
CULTO	<input type="radio"/>	<input type="radio"/>	<input type="radio"/>	<input type="radio"/>	<input type="radio"/>	<input type="radio"/>	<input type="radio"/>
COMMERCIALE	<input type="radio"/>	<input type="radio"/>	<input type="radio"/>	<input type="radio"/>	<input type="radio"/>	<input type="radio"/>	<input type="radio"/>
ASSOCIATIVO CULTURALE	<input type="radio"/>	<input type="radio"/>	<input type="radio"/>	<input type="radio"/>	<input type="radio"/>	<input type="radio"/>	<input type="radio"/>
NON CLASSIFICATO	<input type="radio"/>	<input type="radio"/>	<input type="radio"/>	<input type="radio"/>	<input type="radio"/>	<input type="radio"/>	<input type="radio"/>



Schede di analisi e progetto di tutela del patrimonio edilizio dei NAF

Indirizzo: via Fonti

Link: 02_09

Isolato: 02

Edificio: 09

Stato di conservazione

Coerenza e integrità tipologica

- INTEGRO
- RIPRISTINATO
- TRASFORMATO
- AMPLIATO
- RECENTE

Compositivo/Architett.

- INTEGRO
- POCO ALTERATO
- ALTERATO
- MOLTO ALTERATO
- RECENTE

Valore architettonico

- RILEVANTE
- BUONO
- MODESTO
- NULLO

Tipo di interesse

- STORICO
- ARCHITETTONICO
- TIPOLOGICO
- DI CONTESTO
- NESSUNO-NEUTRO

Stato di degrado

- DANNI NON PRESENTI
- NUMEROSI DANNI
- POCHI DANNI

Rilevanza paesistica

- NEGATIVO, CONTRASTANTE
- CARATTERIZZ. DEL PAESAGGIO
- NEUTRO O SENZA RILIEVO
- COMPLEMENTARE DEL PAESAGGIO

Elementi architettonici significativi

- | | | |
|--------------------------------------|---|--|
| <input type="checkbox"/> Archi-Volte | <input type="checkbox"/> Contorni (spalle e architravi) | |
| <input type="checkbox"/> Murature | <input type="checkbox"/> Zoccolatura | <input type="checkbox"/> Affreschi |
| <input type="checkbox"/> Colonne | <input type="checkbox"/> Parapetti | <input type="checkbox"/> Decorazioni Pittoriche |
| <input type="checkbox"/> Logge | <input type="checkbox"/> Cortili antichi | <input type="checkbox"/> Decor./Targhette storiche |
| <input type="checkbox"/> Portici | <input type="checkbox"/> Gronde/Passa-fuori | |
| <input type="checkbox"/> Poggioli | <input type="checkbox"/> Inferriate | <input type="checkbox"/> Intonaco |
| <input type="checkbox"/> Portali | <input type="checkbox"/> Davanzali | <input type="checkbox"/> Nicchie commem./religiose |
| <input type="checkbox"/> Infissi | <input type="checkbox"/> Abbaini | |

Interventi ammessi come da N.T.A.

- Intervento 1 livello
- Intervento 2 livello
- Intervento 3 livello
- Intervento 4 livello
- Intervento 5 livello
- Intervento 6 livello (sovralzo)
- PCC
- PA/PR

Note e prescrizioni aggiuntive in caso d'intervento:

Estratto d'inquadratura su base aerofotogrammetrica



Estratto fotografico





Schede di analisi e progetto di tutela del patrimonio edilizio dei NAF

Indirizzo: via Fonti

Link: 02_10

Isolato: 02

Edificio: 10

Denominazione:

Epoca storica	A	B	C	Caratteristiche generali	Tipologia architettonica
FINO AL 1815	<input checked="" type="radio"/>	<input type="radio"/>	<input type="radio"/>	<input checked="" type="radio"/> EDIFICIO PRINCIPALE <input type="radio"/> EDIFICIO PERTINENZIALE	<input type="radio"/> EDIFICIO A CORTE (o facente parte) <input type="radio"/> BLOCCO (isolato e non) <input checked="" type="radio"/> EDIFICIO A SCHIERA/ IN LINEA <input type="radio"/> VILLA <input type="radio"/> PALAZZO SIGNORILE <input type="radio"/> EDIFICIO RELIGIOSO
DAL 1816 AL 1850	<input type="radio"/>	<input type="radio"/>	<input type="radio"/>		
DAL 1851 AL 1903	<input type="radio"/>	<input type="radio"/>	<input type="radio"/>		
DAL 1904 AL 1935	<input type="radio"/>	<input type="radio"/>	<input type="radio"/>		
DAL 1936 AL 1992	<input type="radio"/>	<input type="radio"/>	<input checked="" type="radio"/>		
DAL 1993 AL 2015	<input type="radio"/>	<input type="radio"/>	<input type="radio"/>		

A = Di costruzione

B = Di ricostruzione

C = Di ristrutturazione, parziale o totale, con eventuali ampliamenti e/o addizioni

Sistema dei vincoli

<input type="checkbox"/> Beni culturali	ai sensi dell'art. 10 del D.Lgs 42-04
<input type="checkbox"/> Ambito di salvaguardia paesaggistica dei corsi d'acqua - 150m (se non ricorrenti le condizioni di cui al comma 2 lettere a) e b) dell'art 142 del Dlgs)	ai sensi dell'art. 142 del D.Lgs 42-04
<input type="checkbox"/> Aree di interesse archeologico	
<input type="checkbox"/> Fascia di rispetto del Reticolo Idrico	
<input type="checkbox"/> Elettrodotti ad alta tensione (fascia di rispetto o prossimità)	

Uso prevalente

	Int.	P.T.	P.1°	P.2°	P.3°	P.4°	Altro
RESIDENZA	<input type="radio"/>	<input type="radio"/>	<input checked="" type="radio"/>	<input checked="" type="radio"/>	<input type="radio"/>	<input type="radio"/>	<input type="radio"/>
ACCESSORIO ALLA RESIDENZA	<input type="radio"/>	<input checked="" type="radio"/>	<input type="radio"/>	<input type="radio"/>	<input type="radio"/>	<input type="radio"/>	<input type="radio"/>
SERVIZIO AGRICOLO	<input type="radio"/>	<input type="radio"/>	<input type="radio"/>	<input type="radio"/>	<input type="radio"/>	<input type="radio"/>	<input type="radio"/>
ARTIGIANALE DI SERVIZIO	<input type="radio"/>	<input type="radio"/>	<input type="radio"/>	<input type="radio"/>	<input type="radio"/>	<input type="radio"/>	<input type="radio"/>
AUTORIMESSA	<input type="radio"/>	<input type="radio"/>	<input type="radio"/>	<input type="radio"/>	<input type="radio"/>	<input type="radio"/>	<input type="radio"/>
DEPOSITO	<input type="radio"/>	<input type="radio"/>	<input type="radio"/>	<input type="radio"/>	<input type="radio"/>	<input type="radio"/>	<input type="radio"/>
TURISTICO RICETTIVA	<input type="radio"/>	<input type="radio"/>	<input type="radio"/>	<input type="radio"/>	<input type="radio"/>	<input type="radio"/>	<input type="radio"/>
CULTO	<input type="radio"/>	<input type="radio"/>	<input type="radio"/>	<input type="radio"/>	<input type="radio"/>	<input type="radio"/>	<input type="radio"/>
COMMERCIALE	<input type="radio"/>	<input type="radio"/>	<input type="radio"/>	<input type="radio"/>	<input type="radio"/>	<input type="radio"/>	<input type="radio"/>
ASSOCIATIVO CULTURALE	<input type="radio"/>	<input type="radio"/>	<input type="radio"/>	<input type="radio"/>	<input type="radio"/>	<input type="radio"/>	<input type="radio"/>
NON CLASSIFICATO	<input type="radio"/>	<input type="radio"/>	<input type="radio"/>	<input type="radio"/>	<input type="radio"/>	<input type="radio"/>	<input type="radio"/>



Schede di analisi e progetto di tutela del patrimonio edilizio dei NAF

Indirizzo: via Fonti

Link: 02_10

Isolato: 02

Edificio: 10

Stato di conservazione

Coerenza e integrità tipologica

- INTEGRO
- RIPRISTINATO
- TRASFORMATO
- AMPLIATO
- RECENTE

Compositivo/Architett.

- INTEGRO
- POCO ALTERATO
- ALTERATO
- MOLTO ALTERATO
- RECENTE

Valore architettonico

- RILEVANTE
- BUONO
- MODESTO
- NULLO

Tipo di interesse

- STORICO
- ARCHITETTONICO
- TIPOLOGICO
- DI CONTESTO
- NESSUNO-NEUTRO

Stato di degrado

- DANNI NON PRESENTI
- NUMEROSI DANNI
- POCHI DANNI

Rilevanza paesistica

- NEGATIVO, CONTRASTANTE
- CARATTERIZZ. DEL PAESAGGIO
- NEUTRO O SENZA RILIEVO
- COMPLEMENTARE DEL PAESAGGIO

Elementi architettonici significativi

- | | | |
|--|---|--|
| <input type="checkbox"/> Archi-Volte | <input type="checkbox"/> Contorni (spalle e architravi) | |
| <input checked="" type="checkbox"/> Murature | <input checked="" type="checkbox"/> Zoccolatura | <input type="checkbox"/> Affreschi |
| <input type="checkbox"/> Colonne | <input type="checkbox"/> Parapetti | <input type="checkbox"/> Decorazioni Pittoriche |
| <input type="checkbox"/> Logge | <input type="checkbox"/> Cortili antichi | <input type="checkbox"/> Decor./Targhette storiche |
| <input type="checkbox"/> Portici | <input type="checkbox"/> Gronde/Passa-fuori | <input type="checkbox"/> Intonaco |
| <input type="checkbox"/> Poggioli | <input type="checkbox"/> Inferriate | <input type="checkbox"/> Nicchie commem./religiose |
| <input type="checkbox"/> Portali | <input type="checkbox"/> Davanzali | |
| <input type="checkbox"/> Infissi | <input type="checkbox"/> Abbaini | |

Interventi ammessi come da N.T.A.

- Intervento 1 livello
- Intervento 2 livello
- Intervento 3 livello
- Intervento 4 livello
- Intervento 5 livello
- Intervento 6 livello (sovralzo)
- PCC
- PA/PR

Note e prescrizioni aggiuntive in caso d'intervento:

Si prescrive l'uniformità materica della facciata (completamente intonacata o in pietra a vista) evitando porzioni prive di intonaco.

Estratto d'inquadratura su base aerofotogrammetrica



Estratto fotografico





Schede di analisi e progetto di tutela del patrimonio edilizio dei NAF

Indirizzo: via Fonti

Isolato: 02

Link: 02_11

Edificio: 11

Denominazione:

Epoca storica	A	B	C	Caratteristiche generali	Tipologia architettonica
FINO AL 1815	<input checked="" type="radio"/>	<input type="radio"/>	<input type="radio"/>	<input checked="" type="radio"/> EDIFICIO PRINCIPALE <input type="radio"/> EDIFICIO PERTINENZIALE	<input type="radio"/> EDIFICIO A CORTE (o facente parte) <input type="radio"/> BLOCCO (isolato e non) <input checked="" type="radio"/> EDIFICIO A SCHIERA/ IN LINEA <input type="radio"/> VILLA <input type="radio"/> PALAZZO SIGNORILE <input type="radio"/> EDIFICIO RELIGIOSO
DAL 1816 AL 1850	<input type="radio"/>	<input type="radio"/>	<input type="radio"/>		
DAL 1851 AL 1903	<input type="radio"/>	<input type="radio"/>	<input type="radio"/>		
DAL 1904 AL 1935	<input type="radio"/>	<input type="radio"/>	<input type="radio"/>		
DAL 1936 AL 1992	<input type="radio"/>	<input type="radio"/>	<input checked="" type="radio"/>		
DAL 1993 AL 2015	<input type="radio"/>	<input type="radio"/>	<input type="radio"/>		

A = Di costruzione

B = Di ricostruzione

C = Di ristrutturazione, parziale o totale, con eventuali ampliamenti e/o addizioni

Sistema dei vincoli

<input type="checkbox"/> Beni culturali	ai sensi dell'art. 10 del D.Lgs 42-04
<input type="checkbox"/> Ambito di salvaguardia paesaggistica dei corsi d'acqua - 150m (se non ricorrenti le condizioni di cui al comma 2 lettere a) e b) dell'art 142 del Dlgs)	ai sensi dell'art. 142 del D.Lgs 42-04
<input type="checkbox"/> Aree di interesse archeologico	
<input type="checkbox"/> Fascia di rispetto del Reticolo Idrico	
<input type="checkbox"/> Elettrodotti ad alta tensione (fascia di rispetto o prossimità)	

Uso prevalente

	Int.	P.T.	P.1°	P.2°	P.3°	P.4°	Altro
RESIDENZA	<input type="radio"/>	<input checked="" type="radio"/>	<input checked="" type="radio"/>	<input type="radio"/>	<input type="radio"/>	<input type="radio"/>	<input type="radio"/>
ACCESSORIO ALLA RESIDENZA	<input type="radio"/>	<input type="radio"/>	<input type="radio"/>	<input type="radio"/>	<input type="radio"/>	<input type="radio"/>	<input type="radio"/>
SERVIZIO AGRICOLO	<input type="radio"/>	<input type="radio"/>	<input type="radio"/>	<input type="radio"/>	<input type="radio"/>	<input type="radio"/>	<input type="radio"/>
ARTIGIANALE DI SERVIZIO	<input type="radio"/>	<input type="radio"/>	<input type="radio"/>	<input type="radio"/>	<input type="radio"/>	<input type="radio"/>	<input type="radio"/>
AUTORIMESSA	<input type="radio"/>	<input type="radio"/>	<input type="radio"/>	<input type="radio"/>	<input type="radio"/>	<input type="radio"/>	<input type="radio"/>
DEPOSITO	<input type="radio"/>	<input type="radio"/>	<input type="radio"/>	<input type="radio"/>	<input type="radio"/>	<input type="radio"/>	<input type="radio"/>
TURISTICO RICETTIVA	<input type="radio"/>	<input type="radio"/>	<input type="radio"/>	<input type="radio"/>	<input type="radio"/>	<input type="radio"/>	<input type="radio"/>
CULTO	<input type="radio"/>	<input type="radio"/>	<input type="radio"/>	<input type="radio"/>	<input type="radio"/>	<input type="radio"/>	<input type="radio"/>
COMMERCIALE	<input type="radio"/>	<input type="radio"/>	<input type="radio"/>	<input type="radio"/>	<input type="radio"/>	<input type="radio"/>	<input type="radio"/>
ASSOCIATIVO CULTURALE	<input type="radio"/>	<input type="radio"/>	<input type="radio"/>	<input type="radio"/>	<input type="radio"/>	<input type="radio"/>	<input type="radio"/>
NON CLASSIFICATO	<input type="radio"/>	<input type="radio"/>	<input type="radio"/>	<input type="radio"/>	<input type="radio"/>	<input type="radio"/>	<input type="radio"/>



Schede di analisi e progetto di tutela del patrimonio edilizio dei NAF

Indirizzo: via Fonti

Link: 02_11

Isolato: 02

Edificio: 11

Stato di conservazione

Coerenza e integrità tipologica

- INTEGRO
- RIPRISTINATO
- TRASFORMATO
- AMPLIATO
- RECENTE

Compositivo/Architett.

- INTEGRO
- POCO ALTERATO
- ALTERATO
- MOLTO ALTERATO
- RECENTE

Valore architettonico

- RILEVANTE
- BUONO
- MODESTO
- NULLO

Tipo di interesse

- STORICO
- ARCHITETTONICO
- TIPOLOGICO
- DI CONTESTO
- NESSUNO-NEUTRO

Stato di degrado

- DANNI NON PRESENTI
- NUMEROSI DANNI
- POCHI DANNI

Rilevanza paesistica

- NEGATIVO, CONTRASTANTE
- CARATTERIZZ. DEL PAESAGGIO
- NEUTRO O SENZA RILIEVO
- COMPLEMENTARE DEL PAESAGGIO

Elementi architettonici significativi

- | | | |
|--------------------------------------|---|--|
| <input type="checkbox"/> Archi-Volte | <input type="checkbox"/> Contorni (spalle e architravi) | |
| <input type="checkbox"/> Murature | <input type="checkbox"/> Zoccolatura | <input type="checkbox"/> Affreschi |
| <input type="checkbox"/> Colonne | <input type="checkbox"/> Parapetti | <input type="checkbox"/> Decorazioni Pittoriche |
| <input type="checkbox"/> Logge | <input type="checkbox"/> Cortili antichi | <input type="checkbox"/> Decor./Targhette storiche |
| <input type="checkbox"/> Portici | <input type="checkbox"/> Gronde/Passa-fuori | |
| <input type="checkbox"/> Poggioli | <input type="checkbox"/> Inferriate | <input type="checkbox"/> Intonaco |
| <input type="checkbox"/> Portali | <input type="checkbox"/> Davanzali | <input type="checkbox"/> Nicchie commem./religiose |
| <input type="checkbox"/> Infissi | <input type="checkbox"/> Abbaini | |

Interventi ammessi come da N.T.A.

- Intervento 1 livello
- Intervento 2 livello
- Intervento 3 livello
- Intervento 4 livello
- Intervento 5 livello
- Intervento 6 livello (sovralzo)
- PCC
- PA/PR

Note e prescrizioni aggiuntive in caso d'intervento:

Estratto d'inquadratura su base aerofotogrammetrica



Estratto fotografico





Schede di analisi e progetto di tutela del patrimonio edilizio dei NAF

Indirizzo: via Fonti

Link: 02_12

Isolato: 02

Edificio: 12

Denominazione:

Epoca storica	A	B	C	Caratteristiche generali	Tipologia architettonica
FINO AL 1815	<input checked="" type="radio"/>	<input type="radio"/>	<input type="radio"/>	<input checked="" type="radio"/> EDIFICIO PRINCIPALE <input type="radio"/> EDIFICIO PERTINENZIALE	<input type="radio"/> EDIFICIO A CORTE (o facente parte) <input type="radio"/> BLOCCO (isolato e non) <input checked="" type="radio"/> EDIFICIO A SCHIERA/ IN LINEA <input type="radio"/> VILLA <input type="radio"/> PALAZZO SIGNORILE <input type="radio"/> EDIFICIO RELIGIOSO
DAL 1816 AL 1850	<input type="radio"/>	<input type="radio"/>	<input type="radio"/>		
DAL 1851 AL 1903	<input type="radio"/>	<input type="radio"/>	<input type="radio"/>		
DAL 1904 AL 1935	<input type="radio"/>	<input type="radio"/>	<input type="radio"/>		
DAL 1936 AL 1992	<input type="radio"/>	<input type="radio"/>	<input type="radio"/>		
DAL 1993 AL 2015	<input type="radio"/>	<input type="radio"/>	<input checked="" type="radio"/>		

A = Di costruzione

B = Di ricostruzione

C = Di ristrutturazione, parziale o totale, con eventuali ampliamenti e/o addizioni

Sistema dei vincoli

<input type="checkbox"/> Beni culturali	ai sensi dell'art. 10 del D.Lgs 42-04
<input type="checkbox"/> Ambito di salvaguardia paesaggistica dei corsi d'acqua - 150m (se non ricorrenti le condizioni di cui al comma 2 lettere a) e b) dell'art 142 del Dlgs)	ai sensi dell'art. 142 del D.Lgs 42-04
<input type="checkbox"/> Aree di interesse archeologico	
<input type="checkbox"/> Fascia di rispetto del Reticolo Idrico	
<input type="checkbox"/> Elettrodotti ad alta tensione (fascia di rispetto o prossimità)	

Uso prevalente

	Int.	P.T.	P.1°	P.2°	P.3°	P.4°	Altro
RESIDENZA	<input type="radio"/>	<input type="radio"/>	<input checked="" type="radio"/>	<input checked="" type="radio"/>	<input checked="" type="radio"/>	<input type="radio"/>	<input type="radio"/>
ACCESSORIO ALLA RESIDENZA	<input type="radio"/>	<input checked="" type="radio"/>	<input type="radio"/>	<input type="radio"/>	<input type="radio"/>	<input type="radio"/>	<input type="radio"/>
SERVIZIO AGRICOLO	<input type="radio"/>	<input type="radio"/>	<input type="radio"/>	<input type="radio"/>	<input type="radio"/>	<input type="radio"/>	<input type="radio"/>
ARTIGIANALE DI SERVIZIO	<input type="radio"/>	<input type="radio"/>	<input type="radio"/>	<input type="radio"/>	<input type="radio"/>	<input type="radio"/>	<input type="radio"/>
AUTORIMESSA	<input type="radio"/>	<input type="radio"/>	<input type="radio"/>	<input type="radio"/>	<input type="radio"/>	<input type="radio"/>	<input type="radio"/>
DEPOSITO	<input type="radio"/>	<input type="radio"/>	<input type="radio"/>	<input type="radio"/>	<input type="radio"/>	<input type="radio"/>	<input type="radio"/>
TURISTICO RICETTIVA	<input type="radio"/>	<input type="radio"/>	<input type="radio"/>	<input type="radio"/>	<input type="radio"/>	<input type="radio"/>	<input type="radio"/>
CULTO	<input type="radio"/>	<input type="radio"/>	<input type="radio"/>	<input type="radio"/>	<input type="radio"/>	<input type="radio"/>	<input type="radio"/>
COMMERCIALE	<input type="radio"/>	<input type="radio"/>	<input type="radio"/>	<input type="radio"/>	<input type="radio"/>	<input type="radio"/>	<input type="radio"/>
ASSOCIATIVO CULTURALE	<input type="radio"/>	<input type="radio"/>	<input type="radio"/>	<input type="radio"/>	<input type="radio"/>	<input type="radio"/>	<input type="radio"/>
NON CLASSIFICATO	<input type="radio"/>	<input type="radio"/>	<input type="radio"/>	<input type="radio"/>	<input type="radio"/>	<input type="radio"/>	<input type="radio"/>



Schede di analisi e progetto di tutela del patrimonio edilizio dei NAF

Indirizzo: via Fonti

Link: 02_12

Isolato: 02

Edificio: 12

Stato di conservazione

Coerenza e integrità tipologica

- INTEGRO
- RIPRISTINATO
- TRASFORMATO
- AMPLIATO
- RECENTE

Compositivo/Architett.

- INTEGRO
- POCO ALTERATO
- ALTERATO
- MOLTO ALTERATO
- RECENTE

Valore architettonico

- RILEVANTE
- BUONO
- MODESTO
- NULLO

Tipo di interesse

- STORICO
- ARCHITETTONICO
- TIPOLOGICO
- DI CONTESTO
- NESSUNO-NEUTRO

Stato di degrado

- DANNI NON PRESENTI
- NUMEROSI DANNI
- POCHI DANNI

Rilevanza paesistica

- NEGATIVO, CONTRASTANTE
- CARATTERIZZ. DEL PAESAGGIO
- NEUTRO O SENZA RILIEVO
- COMPLEMENTARE DEL PAESAGGIO

Elementi architettonici significativi

- | | | |
|--------------------------------------|---|--|
| <input type="checkbox"/> Archi-Volte | <input type="checkbox"/> Contorni (spalle e architravi) | |
| <input type="checkbox"/> Murature | <input type="checkbox"/> Zoccolatura | <input type="checkbox"/> Affreschi |
| <input type="checkbox"/> Colonne | <input type="checkbox"/> Parapetti | <input type="checkbox"/> Decorazioni Pittoriche |
| <input type="checkbox"/> Logge | <input type="checkbox"/> Cortili antichi | <input type="checkbox"/> Decor./Targhette storiche |
| <input type="checkbox"/> Portici | <input type="checkbox"/> Gronde/Passa-fuori | |
| <input type="checkbox"/> Poggioli | <input type="checkbox"/> Inferriate | <input type="checkbox"/> Intonaco |
| <input type="checkbox"/> Portali | <input type="checkbox"/> Davanzali | <input type="checkbox"/> Nicchie commem./religiose |
| <input type="checkbox"/> Infissi | <input type="checkbox"/> Abbaini | |

Interventi ammessi come da N.T.A.

- Intervento 1 livello
- Intervento 5 livello
- Intervento 2 livello
- Intervento 6 livello (sovrizzo)
- Intervento 3 livello
- PCC
- Intervento 4 livello
- PA/PR

Note e prescrizioni aggiuntive in caso d'intervento:

In caso di interventi superiori alla manutenzione straordinaria attuati sulle facciate è obbligatoria l'applicazione dei contenuti di cui alle NTA punto 16,3.

Estratto d'inquadratura su base aerofotogrammetrica



Estratto fotografico





Schede di analisi e progetto di tutela del patrimonio edilizio dei NAF

Indirizzo: via Fonti

Link: 02_13

Isolato: 02

Edificio: 13

Denominazione: Chiesa della Sacra Famiglia

Epoca storica	A	B	C	Caratteristiche generali	Tipologia architettonica
FINO AL 1815	<input type="radio"/>	<input checked="" type="radio"/>	<input type="radio"/>	<input checked="" type="radio"/> EDIFICIO PRINCIPALE <input type="radio"/> EDIFICIO PERTINENZIALE	<input type="radio"/> EDIFICIO A CORTE (o facente parte) <input type="radio"/> BLOCCO (isolato e non) <input type="radio"/> EDIFICIO A SCHIERA/ IN LINEA <input type="radio"/> VILLA <input type="radio"/> PALAZZO SIGNORILE <input checked="" type="radio"/> EDIFICIO RELIGIOSO
DAL 1816 AL 1850	<input type="radio"/>	<input checked="" type="radio"/>	<input type="radio"/>		
DAL 1851 AL 1903	<input checked="" type="radio"/>	<input checked="" type="radio"/>	<input type="radio"/>		
DAL 1904 AL 1935	<input type="radio"/>	<input checked="" type="radio"/>	<input type="radio"/>		
DAL 1936 AL 1992	<input type="radio"/>	<input checked="" type="radio"/>	<input type="radio"/>		
DAL 1993 AL 2015	<input type="radio"/>	<input checked="" type="radio"/>	<input checked="" type="radio"/>		

A = Di costruzione

B = Di ricostruzione

C = Di ristrutturazione, parziale o totale, con eventuali ampliamenti e/o addizioni

Sistema dei vincoli

<input checked="" type="checkbox"/> Beni culturali	ai sensi dell'art. 10 del D.Lgs 42-04
<input type="checkbox"/> Ambito di salvaguardia paesaggistica dei corsi d'acqua - 150m (se non ricorrenti le condizioni di cui al comma 2 lettere a) e b) dell'art 142 del Dlgs)	ai sensi dell'art. 142 del D.Lgs 42-04
<input type="checkbox"/> Aree di interesse archeologico	
<input type="checkbox"/> Fascia di rispetto del Reticolo Idrico	
<input type="checkbox"/> Elettrodotti ad alta tensione (fascia di rispetto o prossimità)	

Uso prevalente

	Int.	P.T.	P.1°	P.2°	P.3°	P.4°	Altro
RESIDENZA	<input checked="" type="radio"/>	<input type="radio"/>	<input checked="" type="radio"/>	<input checked="" type="radio"/>	<input checked="" type="radio"/>	<input checked="" type="radio"/>	<input checked="" type="radio"/>
ACCESSORIO ALLA RESIDENZA	<input checked="" type="radio"/>	<input type="radio"/>	<input checked="" type="radio"/>	<input checked="" type="radio"/>	<input checked="" type="radio"/>	<input checked="" type="radio"/>	<input checked="" type="radio"/>
SERVIZIO AGRICOLO	<input checked="" type="radio"/>	<input type="radio"/>	<input checked="" type="radio"/>	<input checked="" type="radio"/>	<input checked="" type="radio"/>	<input checked="" type="radio"/>	<input checked="" type="radio"/>
ARTIGIANALE DI SERVIZIO	<input checked="" type="radio"/>	<input type="radio"/>	<input checked="" type="radio"/>	<input checked="" type="radio"/>	<input checked="" type="radio"/>	<input checked="" type="radio"/>	<input checked="" type="radio"/>
AUTORIMESSA	<input checked="" type="radio"/>	<input type="radio"/>	<input checked="" type="radio"/>	<input checked="" type="radio"/>	<input checked="" type="radio"/>	<input checked="" type="radio"/>	<input checked="" type="radio"/>
DEPOSITO	<input checked="" type="radio"/>	<input type="radio"/>	<input checked="" type="radio"/>	<input checked="" type="radio"/>	<input checked="" type="radio"/>	<input checked="" type="radio"/>	<input checked="" type="radio"/>
TURISTICO RICETTIVA	<input checked="" type="radio"/>	<input type="radio"/>	<input checked="" type="radio"/>	<input checked="" type="radio"/>	<input checked="" type="radio"/>	<input checked="" type="radio"/>	<input checked="" type="radio"/>
CULTO	<input checked="" type="radio"/>	<input checked="" type="radio"/>	<input checked="" type="radio"/>	<input checked="" type="radio"/>	<input checked="" type="radio"/>	<input checked="" type="radio"/>	<input checked="" type="radio"/>
COMMERCIALE	<input checked="" type="radio"/>	<input type="radio"/>	<input checked="" type="radio"/>	<input checked="" type="radio"/>	<input checked="" type="radio"/>	<input checked="" type="radio"/>	<input checked="" type="radio"/>
ASSOCIATIVO CULTURALE	<input checked="" type="radio"/>	<input type="radio"/>	<input checked="" type="radio"/>	<input checked="" type="radio"/>	<input checked="" type="radio"/>	<input checked="" type="radio"/>	<input checked="" type="radio"/>
NON CLASSIFICATO	<input checked="" type="radio"/>	<input type="radio"/>	<input checked="" type="radio"/>	<input checked="" type="radio"/>	<input checked="" type="radio"/>	<input checked="" type="radio"/>	<input checked="" type="radio"/>



Schede di analisi e progetto di tutela del patrimonio edilizio dei NAF

Indirizzo: via Fonti

Link: 02_13

Isolato: 02

Edificio: 13

Stato di conservazione

Coerenza e integrità tipologica

- INTEGRO
- RIPRISTINATO
- TRASFORMATO
- AMPLIATO
- RECENTE

Compositivo/Architett.

- INTEGRO
- POCO ALTERATO
- ALTERATO
- MOLTO ALTERATO
- RECENTE

Valore architettonico

- RILEVANTE
- BUONO
- MODESTO
- NULLO

Tipo di interesse

- STORICO
- ARCHITETTONICO
- TIPOLOGICO
- DI CONTESTO
- NESSUNO-NEUTRO

Stato di degrado

- DANNI NON PRESENTI
- NUMEROSI DANNI
- POCHI DANNI

Rilevanza paesistica

- NEGATIVO, CONTRASTANTE
- CARATTERIZZ. DEL PAESAGGIO
- NEUTRO O SENZA RILIEVO
- COMPLEMENTARE DEL PAESAGGIO

Elementi architettonici significativi

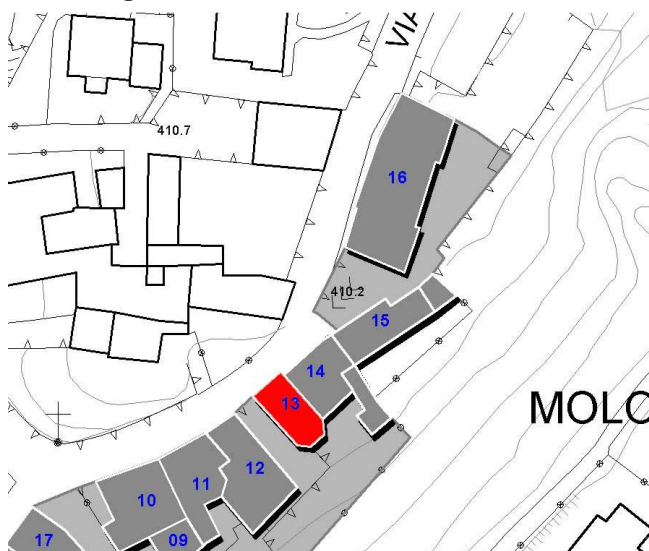
- | | | |
|---|--|---|
| <input checked="" type="checkbox"/> Archi-Volte | <input checked="" type="checkbox"/> Contorni (spalle e architravi) | |
| <input checked="" type="checkbox"/> Murature | <input type="checkbox"/> Zoccolatura | <input checked="" type="checkbox"/> Affreschi |
| <input type="checkbox"/> Colonne | <input type="checkbox"/> Parapetti | <input checked="" type="checkbox"/> Decorazioni Pittoriche |
| <input type="checkbox"/> Logge | <input type="checkbox"/> Cortili antichi | <input checked="" type="checkbox"/> Decor./Targhette storiche |
| <input type="checkbox"/> Portici | <input type="checkbox"/> Gronde/Passa-fuori | <input type="checkbox"/> Intonaco |
| <input type="checkbox"/> Poggioli | <input checked="" type="checkbox"/> Inferriate | <input checked="" type="checkbox"/> Nicchie commem./religiose |
| <input checked="" type="checkbox"/> Portali | <input type="checkbox"/> Davanzali | |
| <input type="checkbox"/> Infissi | <input type="checkbox"/> Abbaini | |

Interventi ammessi come da N.T.A.

- Intervento 1 livello
- Intervento 2 livello
- Intervento 3 livello
- Intervento 4 livello
- Intervento 5 livello
- Intervento 6 livello (sovrizzo)
- PCC
- PA/PR

Note e prescrizioni aggiuntive in caso d'intervento:

Estratto d'inquadratura su base aerofotogrammetrica



Estratto fotografico





Schede di analisi e progetto di tutela del patrimonio edilizio dei NAF

Indirizzo: via Fonti

Link: 02_14

Isolato: 02

Edificio: 14

Denominazione:

Epoca storica	A	B	C	Caratteristiche generali	Tipologia architettonica
FINO AL 1815	<input type="radio"/>	<input checked="" type="radio"/>	<input checked="" type="radio"/>	<input checked="" type="radio"/> EDIFICIO PRINCIPALE <input type="radio"/> EDIFICIO PERTINENZIALE	<input type="radio"/> EDIFICIO A CORTE (o facente parte) <input type="radio"/> BLOCCO (isolato e non) <input checked="" type="radio"/> EDIFICIO A SCHIERA/ IN LINEA <input type="radio"/> VILLA <input type="radio"/> PALAZZO SIGNORILE <input type="radio"/> EDIFICIO RELIGIOSO
DAL 1816 AL 1850	<input type="radio"/>	<input checked="" type="radio"/>	<input checked="" type="radio"/>		
DAL 1851 AL 1903	<input type="radio"/>	<input checked="" type="radio"/>	<input checked="" type="radio"/>		
DAL 1904 AL 1935	<input type="radio"/>	<input checked="" type="radio"/>	<input checked="" type="radio"/>		
DAL 1936 AL 1992	<input checked="" type="radio"/>	<input checked="" type="radio"/>	<input checked="" type="radio"/>		
DAL 1993 AL 2015	<input type="radio"/>	<input checked="" type="radio"/>	<input checked="" type="radio"/>		

A = Di costruzione

B = Di ricostruzione

C = Di ristrutturazione, parziale o totale, con eventuali ampliamenti e/o addizioni

Sistema dei vincoli

<input type="checkbox"/> Beni culturali	ai sensi dell'art. 10 del D.Lgs 42-04
<input type="checkbox"/> Ambito di salvaguardia paesaggistica dei corsi d'acqua - 150m (se non ricorrenti le condizioni di cui al comma 2 lettere a) e b) dell'art 142 del Dlgs)	ai sensi dell'art. 142 del D.Lgs 42-04
<input type="checkbox"/> Aree di interesse archeologico	
<input type="checkbox"/> Fascia di rispetto del Reticolo Idrico	
<input type="checkbox"/> Elettrodotti ad alta tensione (fascia di rispetto o prossimità)	

Uso prevalente

	Int.	P.T.	P.1°	P.2°	P.3°	P.4°	Altro
RESIDENZA	<input checked="" type="radio"/>	<input checked="" type="radio"/>	<input checked="" type="radio"/>	<input checked="" type="radio"/>	<input checked="" type="radio"/>	<input checked="" type="radio"/>	<input checked="" type="radio"/>
ACCESSORIO ALLA RESIDENZA	<input checked="" type="radio"/>	<input type="radio"/>	<input checked="" type="radio"/>	<input checked="" type="radio"/>	<input checked="" type="radio"/>	<input checked="" type="radio"/>	<input checked="" type="radio"/>
SERVIZIO AGRICOLO	<input checked="" type="radio"/>	<input type="radio"/>	<input checked="" type="radio"/>	<input checked="" type="radio"/>	<input checked="" type="radio"/>	<input checked="" type="radio"/>	<input checked="" type="radio"/>
ARTIGIANALE DI SERVIZIO	<input checked="" type="radio"/>	<input type="radio"/>	<input checked="" type="radio"/>	<input checked="" type="radio"/>	<input checked="" type="radio"/>	<input checked="" type="radio"/>	<input checked="" type="radio"/>
AUTORIMESSA	<input checked="" type="radio"/>	<input type="radio"/>	<input checked="" type="radio"/>	<input checked="" type="radio"/>	<input checked="" type="radio"/>	<input checked="" type="radio"/>	<input checked="" type="radio"/>
DEPOSITO	<input checked="" type="radio"/>	<input type="radio"/>	<input checked="" type="radio"/>	<input checked="" type="radio"/>	<input checked="" type="radio"/>	<input checked="" type="radio"/>	<input checked="" type="radio"/>
TURISTICO RICETTIVA	<input checked="" type="radio"/>	<input type="radio"/>	<input checked="" type="radio"/>	<input checked="" type="radio"/>	<input checked="" type="radio"/>	<input checked="" type="radio"/>	<input checked="" type="radio"/>
CULTO	<input checked="" type="radio"/>	<input type="radio"/>	<input checked="" type="radio"/>	<input checked="" type="radio"/>	<input checked="" type="radio"/>	<input checked="" type="radio"/>	<input checked="" type="radio"/>
COMMERCIALE	<input checked="" type="radio"/>	<input type="radio"/>	<input checked="" type="radio"/>	<input checked="" type="radio"/>	<input checked="" type="radio"/>	<input checked="" type="radio"/>	<input checked="" type="radio"/>
ASSOCIATIVO CULTURALE	<input checked="" type="radio"/>	<input type="radio"/>	<input checked="" type="radio"/>	<input checked="" type="radio"/>	<input checked="" type="radio"/>	<input checked="" type="radio"/>	<input checked="" type="radio"/>
NON CLASSIFICATO	<input checked="" type="radio"/>	<input type="radio"/>	<input checked="" type="radio"/>	<input checked="" type="radio"/>	<input checked="" type="radio"/>	<input checked="" type="radio"/>	<input checked="" type="radio"/>



Schede di analisi e progetto di tutela del patrimonio edilizio dei NAF

Indirizzo: via Fonti

Link: 02_14

Isolato: 02

Edificio: 14

Stato di conservazione

Coerenza e integrità tipologica

- INTEGRO
- RIPRISTINATO
- TRASFORMATO
- AMPLIATO
- RECENTE

Compositivo/Architett.

- INTEGRO
- POCO ALTERATO
- ALTERATO
- MOLTO ALTERATO
- RECENTE

Valore architettonico

- RILEVANTE
- BUONO
- MODESTO
- NULLO

Tipo di interesse

- STORICO
- ARCHITETTONICO
- TIPOLOGICO
- DI CONTESTO
- NESSUNO-NEUTRO

Stato di degrado

- DANNI NON PRESENTI
- NUMEROSI DANNI
- POCHI DANNI

Rilevanza paesistica

- NEGATIVO, CONTRASTANTE
- CARATTERIZZ. DEL PAESAGGIO
- NEUTRO O SENZA RILIEVO
- COMPLEMENTARE DEL PAESAGGIO

Elementi architettonici significativi

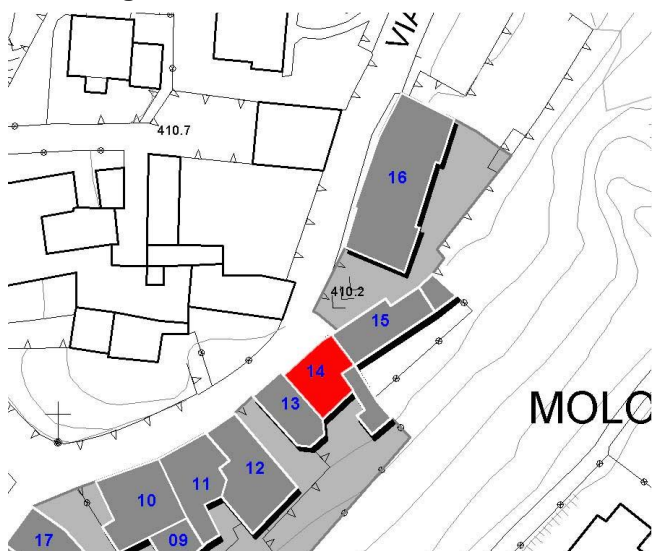
- | | | |
|--------------------------------------|---|--|
| <input type="checkbox"/> Archi-Volte | <input type="checkbox"/> Contorni (spalle e architravi) | |
| <input type="checkbox"/> Murature | <input type="checkbox"/> Zoccolatura | <input type="checkbox"/> Affreschi |
| <input type="checkbox"/> Colonne | <input type="checkbox"/> Parapetti | <input type="checkbox"/> Decorazioni Pittoriche |
| <input type="checkbox"/> Logge | <input type="checkbox"/> Cortili antichi | <input type="checkbox"/> Decor./Targhette storiche |
| <input type="checkbox"/> Portici | <input type="checkbox"/> Gronde/Passa-fuori | |
| <input type="checkbox"/> Poggioli | <input type="checkbox"/> Inferriate | <input type="checkbox"/> Intonaco |
| <input type="checkbox"/> Portali | <input type="checkbox"/> Davanzali | <input type="checkbox"/> Nicchie commem./religiose |
| <input type="checkbox"/> Infissi | <input type="checkbox"/> Abbaini | |

Interventi ammessi come da N.T.A.

- Intervento 1 livello
- Intervento 2 livello
- Intervento 3 livello
- Intervento 4 livello
- Intervento 5 livello
- Intervento 6 livello (sovralzo)
- PCC
- PA/PR

Note e prescrizioni aggiuntive in caso d'intervento:

Estratto d'inquadramento su base aerofotogrammetrica



Estratto fotografico





Schede di analisi e progetto di tutela del patrimonio edilizio dei NAF

Indirizzo: via Fonti	Link: 02_15
Isolato: 02	Edificio: 15

Denominazione:

Epoca storica	A	B	C	Caratteristiche generali	Tipologia architettonica
FINO AL 1815	<input type="radio"/>	<input checked="" type="radio"/>	<input type="radio"/>	<input checked="" type="radio"/> EDIFICIO PRINCIPALE <input type="radio"/> EDIFICIO PERTINENZIALE	<input type="radio"/> EDIFICIO A CORTE (o facente parte) <input type="radio"/> BLOCCO (isolato e non) <input checked="" type="radio"/> EDIFICIO A SCHIERA/ IN LINEA <input type="radio"/> VILLA <input type="radio"/> PALAZZO SIGNORILE <input type="radio"/> EDIFICIO RELIGIOSO
DAL 1816 AL 1850	<input type="radio"/>	<input checked="" type="radio"/>	<input type="radio"/>		
DAL 1851 AL 1903	<input checked="" type="radio"/>	<input checked="" type="radio"/>	<input type="radio"/>		
DAL 1904 AL 1935	<input type="radio"/>	<input checked="" type="radio"/>	<input type="radio"/>		
DAL 1936 AL 1992	<input type="radio"/>	<input checked="" type="radio"/>	<input type="radio"/>		
DAL 1993 AL 2015	<input type="radio"/>	<input checked="" type="radio"/>	<input checked="" type="radio"/>		

A = Di costruzione

B = Di ricostruzione

C = Di ristrutturazione, parziale o totale, con eventuali ampliamenti e/o addizioni

Sistema dei vincoli

<input type="checkbox"/> Beni culturali	ai sensi dell'art. 10 del D.Lgs 42-04
<input type="checkbox"/> Ambito di salvaguardia paesaggistica dei corsi d'acqua - 150m (se non ricorrenti le condizioni di cui al comma 2 lettere a) e b) dell'art 142 del Dlgs)	ai sensi dell'art. 142 del D.Lgs 42-04
<input type="checkbox"/> Aree di interesse archeologico	
<input type="checkbox"/> Fascia di rispetto del Reticolo Idrico	
<input type="checkbox"/> Elettrodotti ad alta tensione (fascia di rispetto o prossimità)	

Uso prevalente

	Int.	P.T.	P.1°	P.2°	P.3°	P.4°	Altro
RESIDENZA	<input checked="" type="radio"/>	<input type="radio"/>	<input checked="" type="radio"/>	<input checked="" type="radio"/>	<input type="radio"/>	<input type="radio"/>	<input type="radio"/>
ACCESSORIO ALLA RESIDENZA	<input type="radio"/>	<input checked="" type="radio"/>	<input type="radio"/>	<input type="radio"/>	<input type="radio"/>	<input type="radio"/>	<input type="radio"/>
SERVIZIO AGRICOLO	<input type="radio"/>	<input type="radio"/>	<input type="radio"/>	<input type="radio"/>	<input type="radio"/>	<input type="radio"/>	<input type="radio"/>
ARTIGIANALE DI SERVIZIO	<input type="radio"/>	<input type="radio"/>	<input type="radio"/>	<input type="radio"/>	<input type="radio"/>	<input type="radio"/>	<input type="radio"/>
AUTORIMESSA	<input type="radio"/>	<input type="radio"/>	<input type="radio"/>	<input type="radio"/>	<input type="radio"/>	<input type="radio"/>	<input type="radio"/>
DEPOSITO	<input type="radio"/>	<input type="radio"/>	<input type="radio"/>	<input type="radio"/>	<input type="radio"/>	<input type="radio"/>	<input type="radio"/>
TURISTICO RICETTIVA	<input type="radio"/>	<input type="radio"/>	<input type="radio"/>	<input type="radio"/>	<input type="radio"/>	<input type="radio"/>	<input type="radio"/>
CULTO	<input type="radio"/>	<input type="radio"/>	<input type="radio"/>	<input type="radio"/>	<input type="radio"/>	<input type="radio"/>	<input type="radio"/>
COMMERCIALE	<input type="radio"/>	<input type="radio"/>	<input type="radio"/>	<input type="radio"/>	<input type="radio"/>	<input type="radio"/>	<input type="radio"/>
ASSOCIATIVO CULTURALE	<input type="radio"/>	<input type="radio"/>	<input type="radio"/>	<input type="radio"/>	<input type="radio"/>	<input type="radio"/>	<input type="radio"/>
NON CLASSIFICATO	<input type="radio"/>	<input type="radio"/>	<input type="radio"/>	<input type="radio"/>	<input type="radio"/>	<input type="radio"/>	<input type="radio"/>



Schede di analisi e progetto di tutela del patrimonio edilizio dei NAF

Indirizzo: via Fonti

Link: 02_15

Isolato: 02

Edificio: 15

Stato di conservazione

Coerenza e integrità tipologica

- INTEGRO
- RIPRISTINATO
- TRASFORMATO
- AMPLIATO
- RECENTE

Compositivo/Architett.

- INTEGRO
- POCO ALTERATO
- ALTERATO
- MOLTO ALTERATO
- RECENTE

Valore architettonico

- RILEVANTE
- BUONO
- MODESTO
- NULLO

Tipo di interesse

- STORICO
- ARCHITETTONICO
- TIPOLOGICO
- DI CONTESTO
- NESSUNO-NEUTRO

Stato di degrado

- DANNI NON PRESENTI
- NUMEROSI DANNI
- POCHI DANNI

Rilevanza paesistica

- NEGATIVO, CONTRASTANTE
- CARATTERIZZ. DEL PAESAGGIO
- NEUTRO O SENZA RILIEVO
- COMPLEMENTARE DEL PAESAGGIO

Elementi architettonici significativi

- | | | |
|--------------------------------------|---|--|
| <input type="checkbox"/> Archi-Volte | <input type="checkbox"/> Contorni (spalle e architravi) | |
| <input type="checkbox"/> Murature | <input type="checkbox"/> Zoccolatura | <input type="checkbox"/> Affreschi |
| <input type="checkbox"/> Colonne | <input type="checkbox"/> Parapetti | <input type="checkbox"/> Decorazioni Pittoriche |
| <input type="checkbox"/> Logge | <input type="checkbox"/> Cortili antichi | <input type="checkbox"/> Decor./Targhette storiche |
| <input type="checkbox"/> Portici | <input type="checkbox"/> Gronde/Passa-fuori | |
| <input type="checkbox"/> Poggioli | <input type="checkbox"/> Inferriate | <input type="checkbox"/> Intonaco |
| <input type="checkbox"/> Portali | <input type="checkbox"/> Davanzali | <input type="checkbox"/> Nicchie commem./religiose |
| <input type="checkbox"/> Infissi | <input type="checkbox"/> Abbaini | |

Interventi ammessi come da N.T.A.

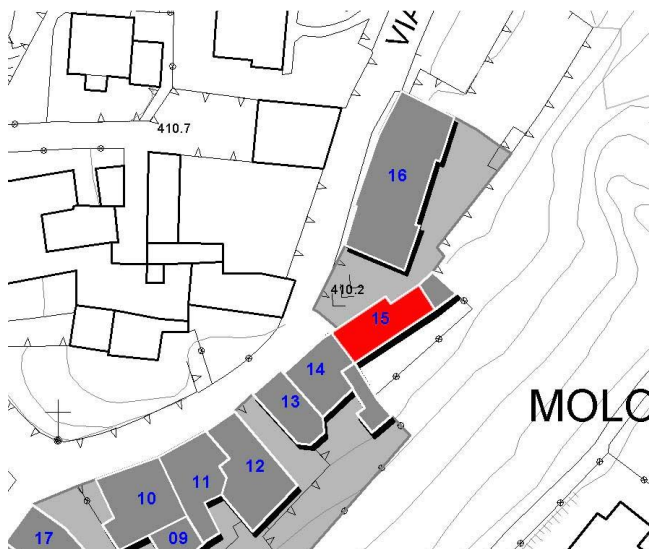
- Intervento 1 livello
- Intervento 2 livello
- Intervento 3 livello
- Intervento 4 livello
- Intervento 5 livello
- Intervento 6 livello (sovrizzo)
- PCC
- PA/PR

Note e prescrizioni aggiuntive in caso d'intervento:

In caso di interventi superiori alla manutenzione straordinaria attuati sulle facciate è obbligatoria l'applicazione dei contenuti di cui alle NTA punto 16,3

Si prescrive l'eliminazione della pensilina a copertura dell'ingresso.

Estratto d'inquadratura su base aerofotogrammetrica



Estratto fotografico





Schede di analisi e progetto di tutela del patrimonio edilizio dei NAF

Indirizzo: via Fonti

Link: 02_16

Isolato: 02

Edificio: 16

Denominazione:

Epoca storica	A	B	C	Caratteristiche generali	Tipologia architettonica
FINO AL 1815	<input checked="" type="radio"/>	<input type="radio"/>	<input type="radio"/>	<input checked="" type="radio"/> EDIFICIO PRINCIPALE <input type="radio"/> EDIFICIO PERTINENZIALE	<input type="radio"/> EDIFICIO A CORTE (o facente parte) <input type="radio"/> BLOCCO (isolato e non) <input checked="" type="radio"/> EDIFICIO A SCHIERA/ IN LINEA <input type="radio"/> VILLA <input type="radio"/> PALAZZO SIGNORILE <input type="radio"/> EDIFICIO RELIGIOSO
DAL 1816 AL 1850	<input type="radio"/>	<input type="radio"/>	<input type="radio"/>		
DAL 1851 AL 1903	<input type="radio"/>	<input type="radio"/>	<input type="radio"/>		
DAL 1904 AL 1935	<input type="radio"/>	<input type="radio"/>	<input checked="" type="radio"/>		
DAL 1936 AL 1992	<input type="radio"/>	<input type="radio"/>	<input type="radio"/>		
DAL 1993 AL 2015	<input type="radio"/>	<input type="radio"/>	<input type="radio"/>		

A = Di costruzione

B = Di ricostruzione

C = Di ristrutturazione, parziale o totale, con eventuali ampliamenti e/o addizioni

Sistema dei vincoli

<input type="checkbox"/> Beni culturali	ai sensi dell'art. 10 del D.Lgs 42-04
<input type="checkbox"/> Ambito di salvaguardia paesaggistica dei corsi d'acqua - 150m (se non ricorrenti le condizioni di cui al comma 2 lettere a) e b) dell'art 142 del Dlgs)	ai sensi dell'art. 142 del D.Lgs 42-04
<input type="checkbox"/> Aree di interesse archeologico	
<input type="checkbox"/> Fascia di rispetto del Reticolo Idrico	
<input type="checkbox"/> Elettrodotti ad alta tensione (fascia di rispetto o prossimità)	

Uso prevalente

	Int.	P.T.	P.1°	P.2°	P.3°	P.4°	Altro
RESIDENZA	<input type="radio"/>	<input checked="" type="radio"/>	<input checked="" type="radio"/>	<input type="radio"/>	<input type="radio"/>	<input type="radio"/>	<input type="radio"/>
ACCESSORIO ALLA RESIDENZA	<input checked="" type="radio"/>	<input type="radio"/>	<input type="radio"/>	<input checked="" type="radio"/>	<input type="radio"/>	<input type="radio"/>	<input type="radio"/>
SERVIZIO AGRICOLO	<input type="radio"/>	<input type="radio"/>	<input type="radio"/>	<input type="radio"/>	<input type="radio"/>	<input type="radio"/>	<input type="radio"/>
ARTIGIANALE DI SERVIZIO	<input type="radio"/>	<input type="radio"/>	<input type="radio"/>	<input type="radio"/>	<input type="radio"/>	<input type="radio"/>	<input type="radio"/>
AUTORIMESSA	<input type="radio"/>	<input type="radio"/>	<input type="radio"/>	<input type="radio"/>	<input type="radio"/>	<input type="radio"/>	<input type="radio"/>
DEPOSITO	<input type="radio"/>	<input type="radio"/>	<input type="radio"/>	<input type="radio"/>	<input type="radio"/>	<input type="radio"/>	<input type="radio"/>
TURISTICO RICETTIVA	<input type="radio"/>	<input type="radio"/>	<input type="radio"/>	<input type="radio"/>	<input type="radio"/>	<input type="radio"/>	<input type="radio"/>
CULTO	<input type="radio"/>	<input type="radio"/>	<input type="radio"/>	<input type="radio"/>	<input type="radio"/>	<input type="radio"/>	<input type="radio"/>
COMMERCIALE	<input type="radio"/>	<input type="radio"/>	<input type="radio"/>	<input type="radio"/>	<input type="radio"/>	<input type="radio"/>	<input type="radio"/>
ASSOCIATIVO CULTURALE	<input type="radio"/>	<input type="radio"/>	<input type="radio"/>	<input type="radio"/>	<input type="radio"/>	<input type="radio"/>	<input type="radio"/>
NON CLASSIFICATO	<input type="radio"/>	<input type="radio"/>	<input type="radio"/>	<input type="radio"/>	<input type="radio"/>	<input type="radio"/>	<input type="radio"/>



Schede di analisi e progetto di tutela del patrimonio edilizio dei NAF

Indirizzo: via Fonti

Link: 02_16

Isolato: 02

Edificio: 16

Stato di conservazione

Coerenza e integrità tipologica

- INTEGRO
- RIPRISTINATO
- TRASFORMATO
- AMPLIATO
- RECENTE

Compositivo/Architett.

- INTEGRO
- POCO ALTERATO
- ALTERATO
- MOLTO ALTERATO
- RECENTE

Valore architettonico

- RILEVANTE
- BUONO
- MODESTO
- NULLO

Tipo di interesse

- STORICO
- ARCHITETTONICO
- TIPOLOGICO
- DI CONTESTO
- NESSUNO-NEUTRO

Stato di degrado

- DANNI NON PRESENTI
- NUMEROSI DANNI
- POCHI DANNI

Rilevanza paesistica

- NEGATIVO, CONTRASTANTE
- CARATTERIZZ. DEL PAESAGGIO
- NEUTRO O SENZA RILIEVO
- COMPLEMENTARE DEL PAESAGGIO

Elementi architettonici significativi

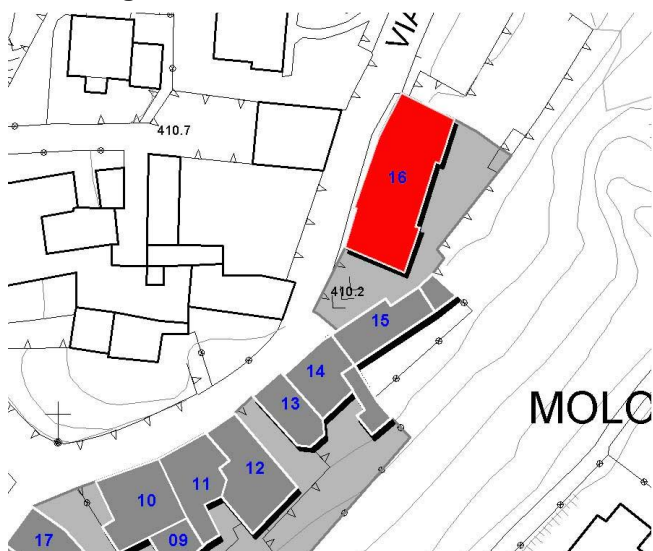
- | | | |
|--|--|--|
| <input type="checkbox"/> Archi-Volte | <input checked="" type="checkbox"/> Contorni (spalle e architravi) | |
| <input checked="" type="checkbox"/> Murature | <input type="checkbox"/> Zoccolatura | <input type="checkbox"/> Affreschi |
| <input type="checkbox"/> Colonne | <input type="checkbox"/> Parapetti | <input type="checkbox"/> Decorazioni Pittoriche |
| <input type="checkbox"/> Logge | <input type="checkbox"/> Cortili antichi | <input type="checkbox"/> Decor./Targhette storiche |
| <input type="checkbox"/> Portici | <input type="checkbox"/> Gronde/Passa-fuori | |
| <input type="checkbox"/> Poggioli | <input type="checkbox"/> Inferriate | <input type="checkbox"/> Intonaco |
| <input type="checkbox"/> Portali | <input type="checkbox"/> Davanzali | <input type="checkbox"/> Nicchie commem./religiose |
| <input type="checkbox"/> Infissi | <input type="checkbox"/> Abbaini | |

Interventi ammessi come da N.T.A.

- Intervento 1 livello
- Intervento 2 livello
- Intervento 3 livello
- Intervento 4 livello
- Intervento 5 livello
- Intervento 6 livello (sovrizzo)
- PCC
- PA/PR

Note e prescrizioni aggiuntive in caso d'intervento:

Estratto d'inquadratura su base aerofotogrammetrica



Estratto fotografico





Schede di analisi e progetto di tutela del patrimonio edilizio dei NAF

Indirizzo: via Fonti

Link: 02_17

Isolato: 02

Edificio: 17

Denominazione:

Epoca storica	A	B	C	Caratteristiche generali	Tipologia architettonica
FINO AL 1815	<input checked="" type="radio"/>	<input type="radio"/>	<input type="radio"/>	<input checked="" type="radio"/> EDIFICIO PRINCIPALE <input type="radio"/> EDIFICIO PERTINENZIALE	<input type="radio"/> EDIFICIO A CORTE (o facente parte) <input type="radio"/> BLOCCO (isolato e non) <input checked="" type="radio"/> EDIFICIO A SCHIERA/ IN LINEA <input type="radio"/> VILLA <input type="radio"/> PALAZZO SIGNORILE <input type="radio"/> EDIFICIO RELIGIOSO
DAL 1816 AL 1850	<input type="radio"/>	<input type="radio"/>	<input type="radio"/>		
DAL 1851 AL 1903	<input type="radio"/>	<input type="radio"/>	<input type="radio"/>		
DAL 1904 AL 1935	<input type="radio"/>	<input type="radio"/>	<input type="radio"/>		
DAL 1936 AL 1992	<input type="radio"/>	<input type="radio"/>	<input checked="" type="radio"/>		
DAL 1993 AL 2015	<input type="radio"/>	<input type="radio"/>	<input type="radio"/>		

A = Di costruzione

B = Di ricostruzione

C = Di ristrutturazione, parziale o totale, con eventuali ampliamenti e/o addizioni

Sistema dei vincoli

<input type="checkbox"/> Beni culturali	ai sensi dell'art. 10 del D.Lgs 42-04
<input type="checkbox"/> Ambito di salvaguardia paesaggistica dei corsi d'acqua - 150m (se non ricorrenti le condizioni di cui al comma 2 lettere a) e b) dell'art 142 del Dlgs)	ai sensi dell'art. 142 del D.Lgs 42-04
<input type="checkbox"/> Aree di interesse archeologico	
<input type="checkbox"/> Fascia di rispetto del Reticolo Idrico	
<input type="checkbox"/> Elettrodotti ad alta tensione (fascia di rispetto o prossimità)	

Uso prevalente

	Int.	P.T.	P.1°	P.2°	P.3°	P.4°	Altro
RESIDENZA	<input type="radio"/>	<input type="radio"/>	<input checked="" type="radio"/>	<input checked="" type="radio"/>	<input type="radio"/>	<input type="radio"/>	<input type="radio"/>
ACCESSORIO ALLA RESIDENZA	<input type="radio"/>	<input type="radio"/>	<input type="radio"/>	<input type="radio"/>	<input type="radio"/>	<input type="radio"/>	<input type="radio"/>
SERVIZIO AGRICOLO	<input type="radio"/>	<input type="radio"/>	<input type="radio"/>	<input type="radio"/>	<input type="radio"/>	<input type="radio"/>	<input type="radio"/>
ARTIGIANALE DI SERVIZIO	<input type="radio"/>	<input type="radio"/>	<input type="radio"/>	<input type="radio"/>	<input type="radio"/>	<input type="radio"/>	<input type="radio"/>
AUTORIMESSA	<input type="radio"/>	<input checked="" type="radio"/>	<input type="radio"/>	<input type="radio"/>	<input type="radio"/>	<input type="radio"/>	<input type="radio"/>
DEPOSITO	<input type="radio"/>	<input type="radio"/>	<input type="radio"/>	<input type="radio"/>	<input type="radio"/>	<input type="radio"/>	<input type="radio"/>
TURISTICO RICETTIVA	<input type="radio"/>	<input type="radio"/>	<input type="radio"/>	<input type="radio"/>	<input type="radio"/>	<input type="radio"/>	<input type="radio"/>
CULTO	<input type="radio"/>	<input type="radio"/>	<input type="radio"/>	<input type="radio"/>	<input type="radio"/>	<input type="radio"/>	<input type="radio"/>
COMMERCIALE	<input type="radio"/>	<input type="radio"/>	<input type="radio"/>	<input type="radio"/>	<input type="radio"/>	<input type="radio"/>	<input type="radio"/>
ASSOCIATIVO CULTURALE	<input type="radio"/>	<input type="radio"/>	<input type="radio"/>	<input type="radio"/>	<input type="radio"/>	<input type="radio"/>	<input type="radio"/>
NON CLASSIFICATO	<input type="radio"/>	<input type="radio"/>	<input type="radio"/>	<input type="radio"/>	<input type="radio"/>	<input type="radio"/>	<input type="radio"/>



Schede di analisi e progetto di tutela del patrimonio edilizio dei NAF

Indirizzo: via Fonti

Link: 02_17

Isolato: 02

Edificio: 17

Stato di conservazione

Coerenza e integrità tipologica

- INTEGRO
- RIPRISTINATO
- TRASFORMATO
- AMPLIATO
- RECENTE

Compositivo/Architett.

- INTEGRO
- POCO ALTERATO
- ALTERATO
- MOLTO ALTERATO
- RECENTE

Valore architettonico

- RILEVANTE
- BUONO
- MODESTO
- NULLO

Tipo di interesse

- STORICO
- ARCHITETTONICO
- TIPOLOGICO
- DI CONTESTO
- NESSUNO-NEUTRO

Stato di degrado

- DANNI NON PRESENTI
- NUMEROSI DANNI
- POCHI DANNI

Rilevanza paesistica

- NEGATIVO, CONTRASTANTE
- CARATTERIZZ. DEL PAESAGGIO
- NEUTRO O SENZA RILIEVO
- COMPLEMENTARE DEL PAESAGGIO

Elementi architettonici significativi

- | | | |
|--------------------------------------|---|--|
| <input type="checkbox"/> Archi-Volte | <input type="checkbox"/> Contorni (spalle e architravi) | |
| <input type="checkbox"/> Murature | <input type="checkbox"/> Zoccolatura | <input type="checkbox"/> Affreschi |
| <input type="checkbox"/> Colonne | <input type="checkbox"/> Parapetti | <input type="checkbox"/> Decorazioni Pittoriche |
| <input type="checkbox"/> Logge | <input type="checkbox"/> Cortili antichi | <input type="checkbox"/> Decor./Targhette storiche |
| <input type="checkbox"/> Portici | <input type="checkbox"/> Gronde/Passa-fuori | |
| <input type="checkbox"/> Poggioli | <input type="checkbox"/> Inferriate | <input type="checkbox"/> Intonaco |
| <input type="checkbox"/> Portali | <input type="checkbox"/> Davanzali | <input type="checkbox"/> Nicchie commem./religiose |
| <input type="checkbox"/> Infissi | <input type="checkbox"/> Abbaini | |

Interventi ammessi come da N.T.A.

- Intervento 1 livello
- Intervento 5 livello
- Intervento 2 livello
- Intervento 6 livello (sovrizzo)
- Intervento 3 livello
- PCC
- Intervento 4 livello
- PA/PR

Note e prescrizioni aggiuntive in caso d'intervento:

In caso di interventi di 4° livello il progetto dovrà contenere un adeguato studio compositivo delle facciate. Per le stesse si rimanda all'uso di materiali, forme e tecniche costruttive indicate nelle NTA, precisamente all'art. 6.6 e agli obiettivi

generali definiti dall'art. 12. In caso di interventi superiori alla manutenzione straordinaria attuati sulle facciate è obbligatoria l'applicazione dei contenuti di cui alle NTA punto 16.3

Estratto d'inquadratura su base aerofotogrammetrica



Estratto fotografico





Schede di analisi e progetto di tutela del patrimonio edilizio dei NAF

Indirizzo: via Fonti

Link: 02_18

Isolato: 02

Edificio: 18

Denominazione:

Epoca storica	A	B	C	Caratteristiche generali	Tipologia architettonica
FINO AL 1815	<input checked="" type="radio"/>	<input type="radio"/>	<input type="radio"/>	<input checked="" type="radio"/> EDIFICIO PRINCIPALE <input type="radio"/> EDIFICIO PERTINENZIALE	<input type="radio"/> EDIFICIO A CORTE (o facente parte) <input type="radio"/> BLOCCO (isolato e non) <input checked="" type="radio"/> EDIFICIO A SCHIERA/ IN LINEA <input type="radio"/> VILLA <input type="radio"/> PALAZZO SIGNORILE <input type="radio"/> EDIFICIO RELIGIOSO
DAL 1816 AL 1850	<input type="radio"/>	<input type="radio"/>	<input type="radio"/>		
DAL 1851 AL 1903	<input type="radio"/>	<input type="radio"/>	<input type="radio"/>		
DAL 1904 AL 1935	<input type="radio"/>	<input type="radio"/>	<input type="radio"/>		
DAL 1936 AL 1992	<input type="radio"/>	<input type="radio"/>	<input checked="" type="radio"/>		
DAL 1993 AL 2015	<input type="radio"/>	<input type="radio"/>	<input type="radio"/>		

A = Di costruzione

B = Di ricostruzione

C = Di ristrutturazione, parziale o totale, con eventuali ampliamenti e/o addizioni

Sistema dei vincoli

<input type="checkbox"/> Beni culturali	ai sensi dell'art. 10 del D.Lgs 42-04
<input type="checkbox"/> Ambito di salvaguardia paesaggistica dei corsi d'acqua - 150m (se non ricorrenti le condizioni di cui al comma 2 lettere a) e b) dell'art 142 del Dlgs)	ai sensi dell'art. 142 del D.Lgs 42-04
<input type="checkbox"/> Aree di interesse archeologico	
<input type="checkbox"/> Fascia di rispetto del Reticolo Idrico	
<input type="checkbox"/> Elettrodotti ad alta tensione (fascia di rispetto o prossimità)	

Uso prevalente

	Int.	P.T.	P.1°	P.2°	P.3°	P.4°	Altro
RESIDENZA	<input type="radio"/>	<input type="radio"/>	<input checked="" type="radio"/>	<input checked="" type="radio"/>	<input type="radio"/>	<input type="radio"/>	<input type="radio"/>
ACCESSORIO ALLA RESIDENZA	<input type="radio"/>	<input checked="" type="radio"/>	<input type="radio"/>	<input type="radio"/>	<input type="radio"/>	<input type="radio"/>	<input type="radio"/>
SERVIZIO AGRICOLO	<input type="radio"/>	<input type="radio"/>	<input type="radio"/>	<input type="radio"/>	<input type="radio"/>	<input type="radio"/>	<input type="radio"/>
ARTIGIANALE DI SERVIZIO	<input type="radio"/>	<input type="radio"/>	<input type="radio"/>	<input type="radio"/>	<input type="radio"/>	<input type="radio"/>	<input type="radio"/>
AUTORIMESSA	<input type="radio"/>	<input type="radio"/>	<input type="radio"/>	<input type="radio"/>	<input type="radio"/>	<input type="radio"/>	<input type="radio"/>
DEPOSITO	<input type="radio"/>	<input type="radio"/>	<input type="radio"/>	<input type="radio"/>	<input type="radio"/>	<input type="radio"/>	<input type="radio"/>
TURISTICO RICETTIVA	<input type="radio"/>	<input type="radio"/>	<input type="radio"/>	<input type="radio"/>	<input type="radio"/>	<input type="radio"/>	<input type="radio"/>
CULTO	<input type="radio"/>	<input type="radio"/>	<input type="radio"/>	<input type="radio"/>	<input type="radio"/>	<input type="radio"/>	<input type="radio"/>
COMMERCIALE	<input type="radio"/>	<input type="radio"/>	<input type="radio"/>	<input type="radio"/>	<input type="radio"/>	<input type="radio"/>	<input type="radio"/>
ASSOCIATIVO CULTURALE	<input type="radio"/>	<input type="radio"/>	<input type="radio"/>	<input type="radio"/>	<input type="radio"/>	<input type="radio"/>	<input type="radio"/>
NON CLASSIFICATO	<input type="radio"/>	<input type="radio"/>	<input type="radio"/>	<input type="radio"/>	<input type="radio"/>	<input type="radio"/>	<input type="radio"/>



Schede di analisi e progetto di tutela del patrimonio edilizio dei NAF

Indirizzo: via Fonti

Link: 02_18

Isolato: 02

Edificio: 18

Stato di conservazione

Coerenza e integrità tipologica

- INTEGRO
- RIPRISTINATO
- TRASFORMATO
- AMPLIATO
- RECENTE

Compositivo/Architett.

- INTEGRO
- POCO ALTERATO
- ALTERATO
- MOLTO ALTERATO
- RECENTE

Valore architettonico

- RILEVANTE
- BUONO
- MODESTO
- NULLO

Tipo di interesse

- STORICO
- ARCHITETTONICO
- TIPOLOGICO
- DI CONTESTO
- NESSUNO-NEUTRO

Stato di degrado

- DANNI NON PRESENTI
- NUMEROSI DANNI
- POCHI DANNI

Rilevanza paesistica

- NEGATIVO, CONTRASTANTE
- CARATTERIZZ. DEL PAESAGGIO
- NEUTRO O SENZA RILIEVO
- COMPLEMENTARE DEL PAESAGGIO

Elementi architettonici significativi

- | | | |
|--------------------------------------|---|--|
| <input type="checkbox"/> Archi-Volte | <input type="checkbox"/> Contorni (spalle e architravi) | |
| <input type="checkbox"/> Murature | <input type="checkbox"/> Zoccolatura | <input type="checkbox"/> Affreschi |
| <input type="checkbox"/> Colonne | <input type="checkbox"/> Parapetti | <input type="checkbox"/> Decorazioni Pittoriche |
| <input type="checkbox"/> Logge | <input type="checkbox"/> Cortili antichi | <input type="checkbox"/> Decor./Targhette storiche |
| <input type="checkbox"/> Portici | <input type="checkbox"/> Gronde/Passa-fuori | |
| <input type="checkbox"/> Poggioli | <input type="checkbox"/> Inferriate | <input type="checkbox"/> Intonaco |
| <input type="checkbox"/> Portali | <input type="checkbox"/> Davanzali | <input type="checkbox"/> Nicchie commem./religiose |
| <input type="checkbox"/> Infissi | <input type="checkbox"/> Abbaini | |

Interventi ammessi come da N.T.A.

- Intervento 1 livello
- Intervento 2 livello
- Intervento 3 livello
- Intervento 4 livello
- Intervento 5 livello
- Intervento 6 livello (sovralzo)
- PCC
- PA/PR


Note e prescrizioni aggiuntive in caso d'intervento:

Il progetto dovrà contenere adeguato studio compositivo delle facciate. Per le stesse si rimanda all'uso di materiali, forme e tecniche costruttive indicate nelle NTA, precisamente all'art. 6.6 e agli obiettivi generali definiti dall'art.12.

Estratto d'inquadratura su base aerofotogrammetrica



Estratto fotografico





Schede di analisi e progetto di tutela del patrimonio edilizio dei NAF

Indirizzo: via Fonti

Link: 02_19

Isolato: 02

Edificio: 19

Denominazione:

Epoca storica	A	B	C	Caratteristiche generali	Tipologia architettonica
FINO AL 1815	<input type="radio"/>	<input checked="" type="radio"/>	<input checked="" type="radio"/>	<input checked="" type="radio"/> EDIFICIO PRINCIPALE <input type="radio"/> EDIFICIO PERTINENZIALE	<input type="radio"/> EDIFICIO A CORTE (o facente parte) <input type="radio"/> BLOCCO (isolato e non) <input checked="" type="radio"/> EDIFICIO A SCHIERA/ IN LINEA <input type="radio"/> VILLA <input type="radio"/> PALAZZO SIGNORILE <input type="radio"/> EDIFICIO RELIGIOSO
DAL 1816 AL 1850	<input checked="" type="radio"/>	<input type="radio"/>	<input type="radio"/>		
DAL 1851 AL 1903	<input type="radio"/>	<input type="radio"/>	<input type="radio"/>		
DAL 1904 AL 1935	<input type="radio"/>	<input type="radio"/>	<input type="radio"/>		
DAL 1936 AL 1992	<input type="radio"/>	<input type="radio"/>	<input type="radio"/>		
DAL 1993 AL 2015	<input type="radio"/>	<input type="radio"/>	<input type="radio"/>		

A = Di costruzione

B = Di ricostruzione

C = Di ristrutturazione, parziale o totale, con eventuali ampliamenti e/o addizioni

Sistema dei vincoli

<input type="checkbox"/> Beni culturali	ai sensi dell'art. 10 del D.Lgs 42-04
<input type="checkbox"/> Ambito di salvaguardia paesaggistica dei corsi d'acqua - 150m (se non ricorrono le condizioni di cui al comma 2 lettere a) e b) dell'art 142 del Dlgs)	ai sensi dell'art. 142 del D.Lgs 42-04
<input type="checkbox"/> Aree di interesse archeologico	
<input type="checkbox"/> Fascia di rispetto del Reticolo Idrico	
<input type="checkbox"/> Elettrodotti ad alta tensione (fascia di rispetto o prossimità)	

Uso prevalente

	Int.	P.T.	P.1°	P.2°	P.3°	P.4°	Altro
RESIDENZA	<input checked="" type="radio"/>	<input checked="" type="radio"/>	<input checked="" type="radio"/>	<input checked="" type="radio"/>	<input type="radio"/>	<input type="radio"/>	<input type="radio"/>
ACCESSORIO ALLA RESIDENZA	<input type="radio"/>	<input type="radio"/>	<input type="radio"/>	<input type="radio"/>	<input type="radio"/>	<input type="radio"/>	<input type="radio"/>
SERVIZIO AGRICOLO	<input type="radio"/>	<input type="radio"/>	<input type="radio"/>	<input type="radio"/>	<input type="radio"/>	<input type="radio"/>	<input type="radio"/>
ARTIGIANALE DI SERVIZIO	<input type="radio"/>	<input type="radio"/>	<input type="radio"/>	<input type="radio"/>	<input type="radio"/>	<input type="radio"/>	<input type="radio"/>
AUTORIMESSA	<input type="radio"/>	<input type="radio"/>	<input type="radio"/>	<input type="radio"/>	<input type="radio"/>	<input type="radio"/>	<input type="radio"/>
DEPOSITO	<input type="radio"/>	<input type="radio"/>	<input type="radio"/>	<input type="radio"/>	<input type="radio"/>	<input type="radio"/>	<input type="radio"/>
TURISTICO RICETTIVA	<input type="radio"/>	<input type="radio"/>	<input type="radio"/>	<input type="radio"/>	<input type="radio"/>	<input type="radio"/>	<input type="radio"/>
CULTO	<input type="radio"/>	<input type="radio"/>	<input type="radio"/>	<input type="radio"/>	<input type="radio"/>	<input type="radio"/>	<input type="radio"/>
COMMERCIALE	<input type="radio"/>	<input type="radio"/>	<input type="radio"/>	<input type="radio"/>	<input type="radio"/>	<input type="radio"/>	<input type="radio"/>
ASSOCIATIVO CULTURALE	<input type="radio"/>	<input type="radio"/>	<input type="radio"/>	<input type="radio"/>	<input type="radio"/>	<input type="radio"/>	<input type="radio"/>
NON CLASSIFICATO	<input type="radio"/>	<input type="radio"/>	<input type="radio"/>	<input type="radio"/>	<input type="radio"/>	<input type="radio"/>	<input type="radio"/>



Schede di analisi e progetto di tutela del patrimonio edilizio dei NAF

Indirizzo: via Fonti

Link: 02_19

Isolato: 02

Edificio: 19

Stato di conservazione

Coerenza e integrità tipologica

- INTEGRO
- RIPRISTINATO
- TRASFORMATO
- AMPLIATO
- RECENTE

Compositivo/Architett.

- INTEGRO
- POCO ALTERATO
- ALTERATO
- MOLTO ALTERATO
- RECENTE

Valore architettonico

- RILEVANTE
- BUONO
- MODESTO
- NULLO

Tipo di interesse

- STORICO
- ARCHITETTONICO
- TIPOLOGICO
- DI CONTESTO
- NESSUNO-NEUTRO

Stato di degrado

- DANNI NON PRESENTI
- NUMEROSI DANNI
- POCHI DANNI

Rilevanza paesistica

- NEGATIVO, CONTRASTANTE
- CARATTERIZZ. DEL PAESAGGIO
- NEUTRO O SENZA RILIEVO
- COMPLEMENTARE DEL PAESAGGIO

Elementi architettonici significativi

- | | | |
|--|---|--|
| <input type="checkbox"/> Archi-Volte | <input type="checkbox"/> Contorni (spalle e architravi) | |
| <input checked="" type="checkbox"/> Murature | <input type="checkbox"/> Zoccolatura | <input type="checkbox"/> Affreschi |
| <input type="checkbox"/> Colonne | <input type="checkbox"/> Parapetti | <input type="checkbox"/> Decorazioni Pittoriche |
| <input type="checkbox"/> Logge | <input type="checkbox"/> Cortili antichi | <input type="checkbox"/> Decor./Targhette storiche |
| <input type="checkbox"/> Portici | <input type="checkbox"/> Gronde/Passa-fuori | |
| <input type="checkbox"/> Poggioli | <input type="checkbox"/> Inferriate | <input type="checkbox"/> Intonaco |
| <input type="checkbox"/> Portali | <input type="checkbox"/> Davanzali | <input type="checkbox"/> Nicchie commem./religiose |
| <input type="checkbox"/> Infissi | <input type="checkbox"/> Abbaini | |

Interventi ammessi come da N.T.A.

- Intervento 1 livello
- Intervento 2 livello
- Intervento 3 livello
- Intervento 4 livello
- Intervento 5 livello
- Intervento 6 livello (sovrizzo)
- PCC
- PA/PR

Note e prescrizioni aggiuntive in caso d'intervento:

In caso di interventi superiori alla manutenzione straordinaria attuati sulle facciate è obbligatoria l'applicazione dei contenuti di cui alle NTA punto 16.3

Estratto d'inquadratura su base aerofotogrammetrica



Estratto fotografico





Schede di analisi e progetto di tutela del patrimonio edilizio dei NAF

Indirizzo: via Fonti

Link: 02_20

Isolato: 02

Edificio: 20

Denominazione:

Epoca storica	A	B	C	Caratteristiche generali	Tipologia architettonica
FINO AL 1815	<input type="radio"/>	<input checked="" type="radio"/>	<input type="radio"/>	<input checked="" type="radio"/> EDIFICIO PRINCIPALE <input type="radio"/> EDIFICIO PERTINENZIALE	<input type="radio"/> EDIFICIO A CORTE (o facente parte) <input type="radio"/> BLOCCO (isolato e non) <input checked="" type="radio"/> EDIFICIO A SCHIERA/ IN LINEA <input type="radio"/> VILLA <input type="radio"/> PALAZZO SIGNORILE <input type="radio"/> EDIFICIO RELIGIOSO
DAL 1816 AL 1850	<input type="radio"/>	<input checked="" type="radio"/>	<input type="radio"/>		
DAL 1851 AL 1903	<input checked="" type="radio"/>	<input checked="" type="radio"/>	<input type="radio"/>		
DAL 1904 AL 1935	<input type="radio"/>	<input checked="" type="radio"/>	<input type="radio"/>		
DAL 1936 AL 1992	<input type="radio"/>	<input checked="" type="radio"/>	<input type="radio"/>		
DAL 1993 AL 2015	<input type="radio"/>	<input checked="" type="radio"/>	<input checked="" type="radio"/>		

A = Di costruzione

B = Di ricostruzione

C = Di ristrutturazione, parziale o totale, con eventuali ampliamenti e/o addizioni

Sistema dei vincoli

<input type="checkbox"/> Beni culturali	ai sensi dell'art. 10 del D.Lgs 42-04
<input type="checkbox"/> Ambito di salvaguardia paesaggistica dei corsi d'acqua - 150m (se non ricorrenti le condizioni di cui al comma 2 lettere a) e b) dell'art 142 del Dlgs)	ai sensi dell'art. 142 del D.Lgs 42-04
<input type="checkbox"/> Aree di interesse archeologico	
<input type="checkbox"/> Fascia di rispetto del Reticolo Idrico	
<input type="checkbox"/> Elettrodotti ad alta tensione (fascia di rispetto o prossimità)	

Uso prevalente

	Int.	P.T.	P.1°	P.2°	P.3°	P.4°	Altro
RESIDENZA	<input checked="" type="radio"/>	<input type="radio"/>	<input checked="" type="radio"/>	<input type="radio"/>	<input checked="" type="radio"/>	<input checked="" type="radio"/>	<input checked="" type="radio"/>
ACCESSORIO ALLA RESIDENZA	<input checked="" type="radio"/>	<input checked="" type="radio"/>	<input type="radio"/>	<input checked="" type="radio"/>	<input checked="" type="radio"/>	<input checked="" type="radio"/>	<input checked="" type="radio"/>
SERVIZIO AGRICOLO	<input checked="" type="radio"/>	<input type="radio"/>	<input type="radio"/>	<input type="radio"/>	<input checked="" type="radio"/>	<input checked="" type="radio"/>	<input checked="" type="radio"/>
ARTIGIANALE DI SERVIZIO	<input checked="" type="radio"/>	<input type="radio"/>	<input type="radio"/>	<input type="radio"/>	<input checked="" type="radio"/>	<input checked="" type="radio"/>	<input checked="" type="radio"/>
AUTORIMESSA	<input checked="" type="radio"/>	<input type="radio"/>	<input type="radio"/>	<input type="radio"/>	<input checked="" type="radio"/>	<input checked="" type="radio"/>	<input checked="" type="radio"/>
DEPOSITO	<input checked="" type="radio"/>	<input type="radio"/>	<input type="radio"/>	<input type="radio"/>	<input checked="" type="radio"/>	<input checked="" type="radio"/>	<input checked="" type="radio"/>
TURISTICO RICETTIVA	<input checked="" type="radio"/>	<input type="radio"/>	<input type="radio"/>	<input type="radio"/>	<input checked="" type="radio"/>	<input checked="" type="radio"/>	<input checked="" type="radio"/>
CULTO	<input checked="" type="radio"/>	<input type="radio"/>	<input type="radio"/>	<input type="radio"/>	<input checked="" type="radio"/>	<input checked="" type="radio"/>	<input checked="" type="radio"/>
COMMERCIALE	<input checked="" type="radio"/>	<input type="radio"/>	<input type="radio"/>	<input type="radio"/>	<input checked="" type="radio"/>	<input checked="" type="radio"/>	<input checked="" type="radio"/>
ASSOCIATIVO CULTURALE	<input checked="" type="radio"/>	<input type="radio"/>	<input type="radio"/>	<input type="radio"/>	<input checked="" type="radio"/>	<input checked="" type="radio"/>	<input checked="" type="radio"/>
NON CLASSIFICATO	<input checked="" type="radio"/>	<input type="radio"/>	<input type="radio"/>	<input type="radio"/>	<input checked="" type="radio"/>	<input checked="" type="radio"/>	<input checked="" type="radio"/>



Schede di analisi e progetto di tutela del patrimonio edilizio dei NAF

Indirizzo: via Fonti

Link: 02_20

Isolato: 02

Edificio: 20

Stato di conservazione

Coerenza e integrità tipologica

- INTEGRO
- RIPRISTINATO
- TRASFORMATO
- AMPLIATO
- RECENTE

Compositivo/Architett.

- INTEGRO
- POCO ALTERATO
- ALTERATO
- MOLTO ALTERATO
- RECENTE

Valore architettonico

- RILEVANTE
- BUONO
- MODESTO
- NULLO

Tipo di interesse

- STORICO
- ARCHITETTONICO
- TIPOLOGICO
- DI CONTESTO
- NESSUNO-NEUTRO

Stato di degrado

- DANNI NON PRESENTI
- NUMEROSI DANNI
- POCHI DANNI

Rilevanza paesistica

- NEGATIVO, CONTRASTANTE
- CARATTERIZZ. DEL PAESAGGIO
- NEUTRO O SENZA RILIEVO
- COMPLEMENTARE DEL PAESAGGIO

Elementi architettonici significativi

- | | | |
|--------------------------------------|---|--|
| <input type="checkbox"/> Archi-Volte | <input type="checkbox"/> Contorni (spalle e architravi) | |
| <input type="checkbox"/> Murature | <input type="checkbox"/> Zoccolatura | <input type="checkbox"/> Affreschi |
| <input type="checkbox"/> Colonne | <input type="checkbox"/> Parapetti | <input type="checkbox"/> Decorazioni Pittoriche |
| <input type="checkbox"/> Logge | <input type="checkbox"/> Cortili antichi | <input type="checkbox"/> Decor./Targhette storiche |
| <input type="checkbox"/> Portici | <input checked="" type="checkbox"/> Gronde/Passa-fuori | |
| <input type="checkbox"/> Poggioli | <input type="checkbox"/> Inferriate | <input type="checkbox"/> Intonaco |
| <input type="checkbox"/> Portali | <input type="checkbox"/> Davanzali | <input type="checkbox"/> Nicchie commem./religiose |
| <input type="checkbox"/> Infissi | <input type="checkbox"/> Abbaini | |

Interventi ammessi come da N.T.A.

- Intervento 1 livello
- Intervento 2 livello
- Intervento 3 livello
- Intervento 4 livello
- Intervento 5 livello
- Intervento 6 livello (sovralzo)
- PCC
- PA/PR

Note e prescrizioni aggiuntive in caso d'intervento:

Si prescrive l'uniformità materica della facciata (completamente intonacata o pietra a vista), evitando porzioni intonacate.

Estratto d'inquadratura su base aerofotogrammetrica



Estratto fotografico





Schede di analisi e progetto di tutela del patrimonio edilizio dei NAF

Indirizzo: via Fonti

Link: 02_21

Isolato: 02

Edificio: 21

Denominazione:

Epoca storica	A	B	C	Caratteristiche generali	Tipologia architettonica
FINO AL 1815	<input checked="" type="radio"/>	<input type="radio"/>	<input type="radio"/>	<input checked="" type="radio"/> EDIFICIO PRINCIPALE <input type="radio"/> EDIFICIO PERTINENZIALE	<input type="radio"/> EDIFICIO A CORTE (o facente parte) <input checked="" type="radio"/> BLOCCO (isolato e non) <input type="radio"/> EDIFICIO A SCHIERA/ IN LINEA <input type="radio"/> VILLA <input type="radio"/> PALAZZO SIGNORILE <input type="radio"/> EDIFICIO RELIGIOSO
DAL 1816 AL 1850	<input type="radio"/>	<input type="radio"/>	<input type="radio"/>		
DAL 1851 AL 1903	<input type="radio"/>	<input type="radio"/>	<input type="radio"/>		
DAL 1904 AL 1935	<input type="radio"/>	<input type="radio"/>	<input type="radio"/>		
DAL 1936 AL 1992	<input type="radio"/>	<input type="radio"/>	<input type="radio"/>		
DAL 1993 AL 2015	<input type="radio"/>	<input type="radio"/>	<input type="radio"/>		

A = Di costruzione

B = Di ricostruzione

C = Di ristrutturazione, parziale o totale, con eventuali ampliamenti e/o addizioni

Sistema dei vincoli

<input type="checkbox"/> Beni culturali	ai sensi dell'art. 10 del D.Lgs 42-04
<input type="checkbox"/> Ambito di salvaguardia paesaggistica dei corsi d'acqua - 150m (se non ricorrenti le condizioni di cui al comma 2 lettere a) e b) dell'art 142 del Dlgs)	ai sensi dell'art. 142 del D.Lgs 42-04
<input type="checkbox"/> Aree di interesse archeologico	
<input type="checkbox"/> Fascia di rispetto del Reticolo Idrico	
<input type="checkbox"/> Elettrodotti ad alta tensione (fascia di rispetto o prossimità)	

Uso prevalente

	Int.	P.T.	P.1°	P.2°	P.3°	P.4°	Altro
RESIDENZA	<input type="radio"/>	<input checked="" type="radio"/>	<input checked="" type="radio"/>	<input type="radio"/>	<input type="radio"/>	<input type="radio"/>	<input type="radio"/>
ACCESSORIO ALLA RESIDENZA	<input type="radio"/>	<input type="radio"/>	<input type="radio"/>	<input checked="" type="radio"/>	<input type="radio"/>	<input type="radio"/>	<input type="radio"/>
SERVIZIO AGRICOLO	<input type="radio"/>	<input type="radio"/>	<input type="radio"/>	<input type="radio"/>	<input type="radio"/>	<input type="radio"/>	<input type="radio"/>
ARTIGIANALE DI SERVIZIO	<input type="radio"/>	<input type="radio"/>	<input type="radio"/>	<input type="radio"/>	<input type="radio"/>	<input type="radio"/>	<input type="radio"/>
AUTORIMESSA	<input type="radio"/>	<input type="radio"/>	<input type="radio"/>	<input type="radio"/>	<input type="radio"/>	<input type="radio"/>	<input type="radio"/>
DEPOSITO	<input type="radio"/>	<input type="radio"/>	<input type="radio"/>	<input type="radio"/>	<input type="radio"/>	<input type="radio"/>	<input type="radio"/>
TURISTICO RICETTIVA	<input type="radio"/>	<input type="radio"/>	<input type="radio"/>	<input type="radio"/>	<input type="radio"/>	<input type="radio"/>	<input type="radio"/>
CULTO	<input type="radio"/>	<input type="radio"/>	<input type="radio"/>	<input type="radio"/>	<input type="radio"/>	<input type="radio"/>	<input type="radio"/>
COMMERCIALE	<input type="radio"/>	<input type="radio"/>	<input type="radio"/>	<input type="radio"/>	<input type="radio"/>	<input type="radio"/>	<input type="radio"/>
ASSOCIATIVO CULTURALE	<input type="radio"/>	<input type="radio"/>	<input type="radio"/>	<input type="radio"/>	<input type="radio"/>	<input type="radio"/>	<input type="radio"/>
NON CLASSIFICATO	<input type="radio"/>	<input type="radio"/>	<input type="radio"/>	<input type="radio"/>	<input type="radio"/>	<input type="radio"/>	<input type="radio"/>



Schede di analisi e progetto di tutela del patrimonio edilizio dei NAF

Indirizzo: via Fonti

Link: 02_21

Isolato: 02

Edificio: 21

Stato di conservazione

Coerenza e integrità tipologica

- INTEGRO
- RIPRISTINATO
- TRASFORMATO
- AMPLIATO
- RECENTE

Compositivo/Architett.

- INTEGRO
- POCO ALTERATO
- ALTERATO
- MOLTO ALTERATO
- RECENTE

Valore architettonico

- RILEVANTE
- BUONO
- MODESTO
- NULLO

Tipo di interesse

- STORICO
- ARCHITETTONICO
- TIPOLOGICO
- DI CONTESTO
- NESSUNO-NEUTRO

Stato di degrado

- DANNI NON PRESENTI
- NUMEROSI DANNI
- POCHI DANNI

Rilevanza paesistica

- NEGATIVO, CONTRASTANTE
- CARATTERIZZ. DEL PAESAGGIO
- NEUTRO O SENZA RILIEVO
- COMPLEMENTARE DEL PAESAGGIO

Elementi architettonici significativi

- | | | |
|--------------------------------------|--|---|
| <input type="checkbox"/> Archi-Volte | <input checked="" type="checkbox"/> Contorni (spalle e architravi) | |
| <input type="checkbox"/> Murature | <input type="checkbox"/> Zoccolatura | <input type="checkbox"/> Affreschi |
| <input type="checkbox"/> Colonne | <input type="checkbox"/> Parapetti | <input checked="" type="checkbox"/> Decorazioni Pittoriche |
| <input type="checkbox"/> Logge | <input type="checkbox"/> Cortili antichi | <input type="checkbox"/> Decor./Targhette storiche |
| <input type="checkbox"/> Portici | <input type="checkbox"/> Gronde/Passa-fuori | |
| <input type="checkbox"/> Poggioli | <input type="checkbox"/> Inferriate | <input type="checkbox"/> Intonaco |
| <input type="checkbox"/> Portali | <input checked="" type="checkbox"/> Davanzali | <input checked="" type="checkbox"/> Nicchie commem./religiose |
| <input type="checkbox"/> Infissi | <input type="checkbox"/> Abbaini | |

Interventi ammessi come da N.T.A.

- Intervento 1 livello
- Intervento 2 livello
- Intervento 3 livello
- Intervento 4 livello
- Intervento 5 livello
- Intervento 6 livello (sovrizzo)
- PCC
- PA/PR

Note e prescrizioni aggiuntive in caso d'intervento:

Estratto d'inquadratura su base aerofotogrammetrica



Estratto fotografico





Schede di analisi e progetto di tutela del patrimonio edilizio dei NAF

Indirizzo: via Fonti

Link: 02_22

Isolato: 02

Edificio: 22

Denominazione:

Epoca storica	A	B	C	Caratteristiche generali	Tipologia architettonica
FINO AL 1815	<input type="radio"/>	<input checked="" type="radio"/>	<input checked="" type="radio"/>	<input type="radio"/> EDIFICIO PRINCIPALE <input checked="" type="radio"/> EDIFICIO PERTINENZIALE	<input type="radio"/> EDIFICIO A CORTE (o facente parte) <input checked="" type="radio"/> BLOCCO (isolato e non) <input type="radio"/> EDIFICIO A SCHIERA/ IN LINEA <input type="radio"/> VILLA <input type="radio"/> PALAZZO SIGNORILE <input type="radio"/> EDIFICIO RELIGIOSO
DAL 1816 AL 1850	<input type="radio"/>	<input checked="" type="radio"/>	<input checked="" type="radio"/>		
DAL 1851 AL 1903	<input type="radio"/>	<input checked="" type="radio"/>	<input checked="" type="radio"/>		
DAL 1904 AL 1935	<input type="radio"/>	<input checked="" type="radio"/>	<input checked="" type="radio"/>		
DAL 1936 AL 1992	<input checked="" type="radio"/>	<input checked="" type="radio"/>	<input checked="" type="radio"/>		
DAL 1993 AL 2015	<input type="radio"/>	<input checked="" type="radio"/>	<input checked="" type="radio"/>		

A = Di costruzione

B = Di ricostruzione

C = Di ristrutturazione, parziale o totale, con eventuali ampliamenti e/o addizioni

Sistema dei vincoli

<input type="checkbox"/> Beni culturali	ai sensi dell'art. 10 del D.Lgs 42-04
<input type="checkbox"/> Ambito di salvaguardia paesaggistica dei corsi d'acqua - 150m (se non ricorrenti le condizioni di cui al comma 2 lettere a) e b) dell'art 142 del Dlgs)	ai sensi dell'art. 142 del D.Lgs 42-04
<input type="checkbox"/> Aree di interesse archeologico	
<input type="checkbox"/> Fascia di rispetto del Reticolo Idrico	
<input type="checkbox"/> Elettrodotti ad alta tensione (fascia di rispetto o prossimità)	

Uso prevalente

	Int.	P.T.	P.1°	P.2°	P.3°	P.4°	Altro
RESIDENZA	<input checked="" type="radio"/>	<input type="radio"/>	<input type="radio"/>	<input checked="" type="radio"/>	<input checked="" type="radio"/>	<input checked="" type="radio"/>	<input checked="" type="radio"/>
ACCESSORIO ALLA RESIDENZA	<input checked="" type="radio"/>	<input type="radio"/>	<input type="radio"/>	<input checked="" type="radio"/>	<input checked="" type="radio"/>	<input checked="" type="radio"/>	<input checked="" type="radio"/>
SERVIZIO AGRICOLO	<input checked="" type="radio"/>	<input type="radio"/>	<input type="radio"/>	<input checked="" type="radio"/>	<input checked="" type="radio"/>	<input checked="" type="radio"/>	<input checked="" type="radio"/>
ARTIGIANALE DI SERVIZIO	<input checked="" type="radio"/>	<input type="radio"/>	<input type="radio"/>	<input checked="" type="radio"/>	<input checked="" type="radio"/>	<input checked="" type="radio"/>	<input checked="" type="radio"/>
AUTORIMESSA	<input checked="" type="radio"/>	<input type="radio"/>	<input type="radio"/>	<input checked="" type="radio"/>	<input checked="" type="radio"/>	<input checked="" type="radio"/>	<input checked="" type="radio"/>
DEPOSITO	<input checked="" type="radio"/>	<input checked="" type="radio"/>	<input checked="" type="radio"/>	<input checked="" type="radio"/>	<input checked="" type="radio"/>	<input checked="" type="radio"/>	<input checked="" type="radio"/>
TURISTICO RICETTIVA	<input checked="" type="radio"/>	<input type="radio"/>	<input type="radio"/>	<input checked="" type="radio"/>	<input checked="" type="radio"/>	<input checked="" type="radio"/>	<input checked="" type="radio"/>
CULTO	<input checked="" type="radio"/>	<input type="radio"/>	<input type="radio"/>	<input checked="" type="radio"/>	<input checked="" type="radio"/>	<input checked="" type="radio"/>	<input checked="" type="radio"/>
COMMERCIALE	<input checked="" type="radio"/>	<input type="radio"/>	<input type="radio"/>	<input checked="" type="radio"/>	<input checked="" type="radio"/>	<input checked="" type="radio"/>	<input checked="" type="radio"/>
ASSOCIATIVO CULTURALE	<input checked="" type="radio"/>	<input type="radio"/>	<input type="radio"/>	<input checked="" type="radio"/>	<input checked="" type="radio"/>	<input checked="" type="radio"/>	<input checked="" type="radio"/>
NON CLASSIFICATO	<input checked="" type="radio"/>	<input type="radio"/>	<input type="radio"/>	<input checked="" type="radio"/>	<input checked="" type="radio"/>	<input checked="" type="radio"/>	<input checked="" type="radio"/>



Schede di analisi e progetto di tutela del patrimonio edilizio dei NAF

Indirizzo: via Fonti

Link: 02_22

Isolato: 02

Edificio: 22

Stato di conservazione

Coerenza e integrità tipologica

- INTEGRO
- RIPRISTINATO
- TRASFORMATO
- AMPLIATO
- RECENTE

Compositivo/Architett.

- INTEGRO
- POCO ALTERATO
- ALTERATO
- MOLTO ALTERATO
- RECENTE

Valore architettonico

- RILEVANTE
- BUONO
- MODESTO
- NULLO

Tipo di interesse

- STORICO
- ARCHITETTONICO
- TIPOLOGICO
- DI CONTESTO
- NESSUNO-NEUTRO

Stato di degrado

- DANNI NON PRESENTI
- NUMEROSI DANNI
- POCHI DANNI

Rilevanza paesistica

- NEGATIVO, CONTRASTANTE
- CARATTERIZZ. DEL PAESAGGIO
- NEUTRO O SENZA RILIEVO
- COMPLEMENTARE DEL PAESAGGIO

Elementi architettonici significativi

- | | | |
|--------------------------------------|---|--|
| <input type="checkbox"/> Archi-Volte | <input type="checkbox"/> Contorni (spalle e architravi) | |
| <input type="checkbox"/> Murature | <input type="checkbox"/> Zoccolatura | <input type="checkbox"/> Affreschi |
| <input type="checkbox"/> Colonne | <input type="checkbox"/> Parapetti | <input type="checkbox"/> Decorazioni Pittoriche |
| <input type="checkbox"/> Logge | <input type="checkbox"/> Cortili antichi | <input type="checkbox"/> Decor./Targhette storiche |
| <input type="checkbox"/> Portici | <input type="checkbox"/> Gronde/Passa-fuori | |
| <input type="checkbox"/> Poggioli | <input type="checkbox"/> Inferriate | <input type="checkbox"/> Intonaco |
| <input type="checkbox"/> Portali | <input type="checkbox"/> Davanzali | <input type="checkbox"/> Nicchie commem./religiose |
| <input type="checkbox"/> Infissi | <input type="checkbox"/> Abbaini | |

Interventi ammessi come da N.T.A.

- Intervento 1 livello
- Intervento 5 livello
- Intervento 2 livello
- Intervento 6 livello (sovrizzo)
- Intervento 3 livello
- PCC
- Intervento 4 livello
- PA/PR

Note e prescrizioni aggiuntive in caso d'intervento:

Si prescrive l'eliminazione delle superfetazioni incongrue ed in contrasto con le caratteristiche architettoniche ed urbanistiche del contesto.

Estratto d'inquadratura su base aerofotogrammetrica



Estratto fotografico





Schede di analisi e progetto di tutela del patrimonio edilizio dei NAF

Indirizzo: via Fonti

Link: 02_23

Isolato: 02

Edificio: 23

Denominazione:

Epoca storica	A	B	C	Caratteristiche generali	Tipologia architettonica
FINO AL 1815	<input type="radio"/>	<input checked="" type="radio"/>	<input checked="" type="radio"/>	<input type="radio"/> EDIFICIO PRINCIPALE <input checked="" type="radio"/> EDIFICIO PERTINENZIALE	<input type="radio"/> EDIFICIO A CORTE (o facente parte) <input checked="" type="radio"/> BLOCCO (isolato e non) <input type="radio"/> EDIFICIO A SCHIERA/ IN LINEA <input type="radio"/> VILLA <input type="radio"/> PALAZZO SIGNORILE <input type="radio"/> EDIFICIO RELIGIOSO
DAL 1816 AL 1850	<input type="radio"/>	<input checked="" type="radio"/>	<input checked="" type="radio"/>		
DAL 1851 AL 1903	<input type="radio"/>	<input checked="" type="radio"/>	<input checked="" type="radio"/>		
DAL 1904 AL 1935	<input checked="" type="radio"/>	<input checked="" type="radio"/>	<input checked="" type="radio"/>		
DAL 1936 AL 1992	<input type="radio"/>	<input checked="" type="radio"/>	<input checked="" type="radio"/>		
DAL 1993 AL 2015	<input type="radio"/>	<input checked="" type="radio"/>	<input checked="" type="radio"/>		

A = Di costruzione

B = Di ricostruzione

C = Di ristrutturazione, parziale o totale, con eventuali ampliamenti e/o addizioni

Sistema dei vincoli

<input type="checkbox"/> Beni culturali	ai sensi dell'art. 10 del D.Lgs 42-04
<input type="checkbox"/> Ambito di salvaguardia paesaggistica dei corsi d'acqua - 150m (se non ricorrenti le condizioni di cui al comma 2 lettere a) e b) dell'art 142 del Dlgs)	ai sensi dell'art. 142 del D.Lgs 42-04
<input type="checkbox"/> Aree di interesse archeologico	
<input type="checkbox"/> Fascia di rispetto del Reticolo Idrico	
<input type="checkbox"/> Elettrodotti ad alta tensione (fascia di rispetto o prossimità)	

Uso prevalente

	Int.	P.T.	P.1°	P.2°	P.3°	P.4°	Altro
RESIDENZA	<input checked="" type="radio"/>	<input type="radio"/>	<input type="radio"/>	<input checked="" type="radio"/>	<input checked="" type="radio"/>	<input checked="" type="radio"/>	<input checked="" type="radio"/>
ACCESSORIO ALLA RESIDENZA	<input checked="" type="radio"/>	<input type="radio"/>	<input type="radio"/>	<input checked="" type="radio"/>	<input checked="" type="radio"/>	<input checked="" type="radio"/>	<input checked="" type="radio"/>
SERVIZIO AGRICOLO	<input checked="" type="radio"/>	<input type="radio"/>	<input type="radio"/>	<input checked="" type="radio"/>	<input checked="" type="radio"/>	<input checked="" type="radio"/>	<input checked="" type="radio"/>
ARTIGIANALE DI SERVIZIO	<input checked="" type="radio"/>	<input type="radio"/>	<input type="radio"/>	<input checked="" type="radio"/>	<input checked="" type="radio"/>	<input checked="" type="radio"/>	<input checked="" type="radio"/>
AUTORIMESSA	<input checked="" type="radio"/>	<input type="radio"/>	<input type="radio"/>	<input checked="" type="radio"/>	<input checked="" type="radio"/>	<input checked="" type="radio"/>	<input checked="" type="radio"/>
DEPOSITO	<input checked="" type="radio"/>	<input checked="" type="radio"/>	<input checked="" type="radio"/>	<input checked="" type="radio"/>	<input checked="" type="radio"/>	<input checked="" type="radio"/>	<input checked="" type="radio"/>
TURISTICO RICETTIVA	<input checked="" type="radio"/>	<input type="radio"/>	<input type="radio"/>	<input checked="" type="radio"/>	<input checked="" type="radio"/>	<input checked="" type="radio"/>	<input checked="" type="radio"/>
CULTO	<input checked="" type="radio"/>	<input type="radio"/>	<input type="radio"/>	<input checked="" type="radio"/>	<input checked="" type="radio"/>	<input checked="" type="radio"/>	<input checked="" type="radio"/>
COMMERCIALE	<input checked="" type="radio"/>	<input type="radio"/>	<input type="radio"/>	<input checked="" type="radio"/>	<input checked="" type="radio"/>	<input checked="" type="radio"/>	<input checked="" type="radio"/>
ASSOCIATIVO CULTURALE	<input checked="" type="radio"/>	<input type="radio"/>	<input type="radio"/>	<input checked="" type="radio"/>	<input checked="" type="radio"/>	<input checked="" type="radio"/>	<input checked="" type="radio"/>
NON CLASSIFICATO	<input checked="" type="radio"/>	<input type="radio"/>	<input type="radio"/>	<input checked="" type="radio"/>	<input checked="" type="radio"/>	<input checked="" type="radio"/>	<input checked="" type="radio"/>



Schede di analisi e progetto di tutela del patrimonio edilizio dei NAF

Indirizzo: via Fonti

Link: 02_23

Isolato: 02

Edificio: 23

Stato di conservazione

Coerenza e integrità tipologica

- INTEGRO
- RIPRISTINATO
- TRASFORMATO
- AMPLIATO
- RECENTE

Compositivo/Architett.

- INTEGRO
- POCO ALTERATO
- ALTERATO
- MOLTO ALTERATO
- RECENTE

Valore architettonico

- RILEVANTE
- BUONO
- MODESTO
- NULLO

Tipo di interesse

- STORICO
- ARCHITETTONICO
- TIPOLOGICO
- DI CONTESTO
- NESSUNO-NEUTRO

Stato di degrado

- DANNI NON PRESENTI
- NUMEROSI DANNI
- POCHI DANNI

Rilevanza paesistica

- NEGATIVO, CONTRASTANTE
- CARATTERIZZ. DEL PAESAGGIO
- NEUTRO O SENZA RILIEVO
- COMPLEMENTARE DEL PAESAGGIO

Elementi architettonici significativi

- | | | |
|--------------------------------------|---|--|
| <input type="checkbox"/> Archi-Volte | <input type="checkbox"/> Contorni (spalle e architravi) | |
| <input type="checkbox"/> Murature | <input type="checkbox"/> Zoccolatura | <input type="checkbox"/> Affreschi |
| <input type="checkbox"/> Colonne | <input type="checkbox"/> Parapetti | <input type="checkbox"/> Decorazioni Pittoriche |
| <input type="checkbox"/> Logge | <input type="checkbox"/> Cortili antichi | <input type="checkbox"/> Decor./Targhette storiche |
| <input type="checkbox"/> Portici | <input type="checkbox"/> Gronde/Passa-fuori | |
| <input type="checkbox"/> Poggioli | <input type="checkbox"/> Inferriate | <input type="checkbox"/> Intonaco |
| <input type="checkbox"/> Portali | <input type="checkbox"/> Davanzali | <input type="checkbox"/> Nicchie commem./religiose |
| <input type="checkbox"/> Infissi | <input type="checkbox"/> Abbaini | |

Interventi ammessi come da N.T.A.

- Intervento 1 livello
- Intervento 5 livello
- Intervento 2 livello
- Intervento 6 livello (sovrizzo)
- Intervento 3 livello
- PCC
- Intervento 4 livello
- PA/PR

Note e prescrizioni aggiuntive in caso d'intervento:

In caso d'intervento si prescrive l'obbligo di mantenimento del sedime della muratura a valle (in lato sud est).

Si indica inoltre che eventuali opere di soprizzo tecnologico in relazione ad adeguamento sismico dovranno essere realizzate in coerenza all'esistente.

Estratto d'inquadratura su base aerofotogrammetrica



Estratto fotografico





Schede di analisi e progetto di tutela del patrimonio edilizio dei NAF

Indirizzo: Piazza Umberto I

Link: 03_01

Isolato: 03

Edificio: 01

Denominazione:

Epoca storica	A	B	C	Caratteristiche generali	Tipologia architettonica
FINO AL 1815	<input type="radio"/>	<input checked="" type="radio"/>	<input checked="" type="radio"/>	<input checked="" type="radio"/> EDIFICIO PRINCIPALE <input type="radio"/> EDIFICIO PERTINENZIALE	<input type="radio"/> EDIFICIO A CORTE (o facente parte) <input type="radio"/> BLOCCO (isolato e non) <input checked="" type="radio"/> EDIFICIO A SCHIERA/ IN LINEA <input type="radio"/> VILLA <input type="radio"/> PALAZZO SIGNORILE <input type="radio"/> EDIFICIO RELIGIOSO
DAL 1816 AL 1850	<input type="radio"/>	<input checked="" type="radio"/>	<input checked="" type="radio"/>		
DAL 1851 AL 1903	<input type="radio"/>	<input checked="" type="radio"/>	<input checked="" type="radio"/>		
DAL 1904 AL 1935	<input type="radio"/>	<input checked="" type="radio"/>	<input checked="" type="radio"/>		
DAL 1936 AL 1992	<input checked="" type="radio"/>	<input checked="" type="radio"/>	<input checked="" type="radio"/>		
DAL 1993 AL 2015	<input type="radio"/>	<input checked="" type="radio"/>	<input checked="" type="radio"/>		

A = Di costruzione

B = Di ricostruzione

C = Di ristrutturazione, parziale o totale, con eventuali ampliamenti e/o addizioni

Sistema dei vincoli

<input type="checkbox"/> Beni culturali	ai sensi dell'art. 10 del D.Lgs 42-04
<input type="checkbox"/> Ambito di salvaguardia paesaggistica dei corsi d'acqua - 150m (se non ricorrenti le condizioni di cui al comma 2 lettere a) e b) dell'art 142 del Dlgs)	ai sensi dell'art. 142 del D.Lgs 42-04
<input type="checkbox"/> Aree di interesse archeologico	
<input type="checkbox"/> Fascia di rispetto del Reticolo Idrico	
<input type="checkbox"/> Elettrodotti ad alta tensione (fascia di rispetto o prossimità)	

Uso prevalente

	Int.	P.T.	P.1°	P.2°	P.3°	P.4°	Altro
RESIDENZA	<input checked="" type="radio"/>	<input checked="" type="radio"/>	<input checked="" type="radio"/>	<input checked="" type="radio"/>	<input type="radio"/>	<input type="radio"/>	<input type="radio"/>
ACCESSORIO ALLA RESIDENZA	<input type="radio"/>	<input type="radio"/>	<input type="radio"/>	<input type="radio"/>	<input type="radio"/>	<input type="radio"/>	<input type="radio"/>
SERVIZIO AGRICOLO	<input type="radio"/>	<input type="radio"/>	<input type="radio"/>	<input type="radio"/>	<input type="radio"/>	<input type="radio"/>	<input type="radio"/>
ARTIGIANALE DI SERVIZIO	<input type="radio"/>	<input type="radio"/>	<input type="radio"/>	<input type="radio"/>	<input type="radio"/>	<input type="radio"/>	<input type="radio"/>
AUTORIMESSA	<input type="radio"/>	<input type="radio"/>	<input type="radio"/>	<input type="radio"/>	<input type="radio"/>	<input type="radio"/>	<input type="radio"/>
DEPOSITO	<input type="radio"/>	<input type="radio"/>	<input type="radio"/>	<input type="radio"/>	<input type="radio"/>	<input type="radio"/>	<input type="radio"/>
TURISTICO RICETTIVA	<input type="radio"/>	<input type="radio"/>	<input type="radio"/>	<input type="radio"/>	<input type="radio"/>	<input type="radio"/>	<input type="radio"/>
CULTO	<input type="radio"/>	<input type="radio"/>	<input type="radio"/>	<input type="radio"/>	<input type="radio"/>	<input type="radio"/>	<input type="radio"/>
COMMERCIALE	<input type="radio"/>	<input type="radio"/>	<input type="radio"/>	<input type="radio"/>	<input type="radio"/>	<input type="radio"/>	<input type="radio"/>
ASSOCIATIVO CULTURALE	<input type="radio"/>	<input type="radio"/>	<input type="radio"/>	<input type="radio"/>	<input type="radio"/>	<input type="radio"/>	<input type="radio"/>
NON CLASSIFICATO	<input type="radio"/>	<input type="radio"/>	<input type="radio"/>	<input type="radio"/>	<input type="radio"/>	<input type="radio"/>	<input type="radio"/>



Schede di analisi e progetto di tutela del patrimonio edilizio dei NAF

Indirizzo: Piazza Umberto I

Link: 03_01

Isolato: 03

Edificio: 01

Stato di conservazione

Coerenza e integrità tipologica

- INTEGRO
- RIPRISTINATO
- TRASFORMATO
- AMPLIATO
- RECENTE

Compositivo/Architett.

- INTEGRO
- POCO ALTERATO
- ALTERATO
- MOLTO ALTERATO
- RECENTE

Valore architettonico

- RILEVANTE
- BUONO
- MODESTO
- NULLO

Tipo di interesse

- STORICO
- ARCHITETTONICO
- TIPOLOGICO
- DI CONTESTO
- NESSUNO-NEUTRO

Stato di degrado

- DANNI NON PRESENTI
- NUMEROSI DANNI
- POCHI DANNI

Rilevanza paesistica

- NEGATIVO, CONTRASTANTE
- CARATTERIZZ. DEL PAESAGGIO
- NEUTRO O SENZA RILIEVO
- COMPLEMENTARE DEL PAESAGGIO

Elementi architettonici significativi

- | | | |
|--------------------------------------|---|--|
| <input type="checkbox"/> Archi-Volte | <input type="checkbox"/> Contorni (spalle e architravi) | |
| <input type="checkbox"/> Murature | <input type="checkbox"/> Zoccolatura | <input type="checkbox"/> Affreschi |
| <input type="checkbox"/> Colonne | <input type="checkbox"/> Parapetti | <input type="checkbox"/> Decorazioni Pittoriche |
| <input type="checkbox"/> Logge | <input type="checkbox"/> Cortili antichi | <input type="checkbox"/> Decor./Targhette storiche |
| <input type="checkbox"/> Portici | <input type="checkbox"/> Gronde/Passa-fuori | |
| <input type="checkbox"/> Poggioli | <input type="checkbox"/> Inferriate | <input type="checkbox"/> Intonaco |
| <input type="checkbox"/> Portali | <input checked="" type="checkbox"/> Davanzali | <input type="checkbox"/> Nicchie commem./religiose |
| <input type="checkbox"/> Infissi | <input type="checkbox"/> Abbaini | |

Interventi ammessi come da N.T.A.

- Intervento 1 livello
- Intervento 2 livello
- Intervento 3 livello
- Intervento 4 livello
- Intervento 5 livello
- Intervento 6 livello (sovrizzo)
- PCC
- PA/PR

Note e prescrizioni aggiuntive in caso d'intervento:

Estratto d'inquadratura su base aerofotogrammetrica



Estratto fotografico





Schede di analisi e progetto di tutela del patrimonio edilizio dei NAF

Indirizzo: Piazza Umberto I

Link: 03_02

Isolato: 03

Edificio: 02

Denominazione:

Epoca storica	A	B	C	Caratteristiche generali	Tipologia architettonica
FINO AL 1815	<input checked="" type="radio"/>	<input type="radio"/>	<input type="radio"/>	<input checked="" type="radio"/> EDIFICIO PRINCIPALE <input type="radio"/> EDIFICIO PERTINENZIALE	<input type="radio"/> EDIFICIO A CORTE (o facente parte) <input type="radio"/> BLOCCO (isolato e non) <input checked="" type="radio"/> EDIFICIO A SCHIERA/ IN LINEA <input type="radio"/> VILLA <input type="radio"/> PALAZZO SIGNORILE <input type="radio"/> EDIFICIO RELIGIOSO
DAL 1816 AL 1850	<input type="radio"/>	<input type="radio"/>	<input type="radio"/>		
DAL 1851 AL 1903	<input type="radio"/>	<input type="radio"/>	<input type="radio"/>		
DAL 1904 AL 1935	<input type="radio"/>	<input type="radio"/>	<input type="radio"/>		
DAL 1936 AL 1992	<input type="radio"/>	<input type="radio"/>	<input type="radio"/>		
DAL 1993 AL 2015	<input type="radio"/>	<input type="radio"/>	<input checked="" type="radio"/>		

A = Di costruzione

B = Di ricostruzione

C = Di ristrutturazione, parziale o totale, con eventuali ampliamenti e/o addizioni

Sistema dei vincoli

<input type="checkbox"/> Beni culturali	ai sensi dell'art. 10 del D.Lgs 42-04
<input type="checkbox"/> Ambito di salvaguardia paesaggistica dei corsi d'acqua - 150m (se non ricorrenti le condizioni di cui al comma 2 lettere a) e b) dell'art 142 del Dlgs)	ai sensi dell'art. 142 del D.Lgs 42-04
<input type="checkbox"/> Aree di interesse archeologico	
<input type="checkbox"/> Fascia di rispetto del Reticolo Idrico	
<input type="checkbox"/> Elettrodotti ad alta tensione (fascia di rispetto o prossimità)	

Uso prevalente

	Int.	P.T.	P.1°	P.2°	P.3°	P.4°	Altro
RESIDENZA	<input type="radio"/>	<input checked="" type="radio"/>	<input checked="" type="radio"/>	<input checked="" type="radio"/>	<input type="radio"/>	<input type="radio"/>	<input type="radio"/>
ACCESSORIO ALLA RESIDENZA	<input type="radio"/>	<input type="radio"/>	<input type="radio"/>	<input type="radio"/>	<input type="radio"/>	<input type="radio"/>	<input type="radio"/>
SERVIZIO AGRICOLO	<input type="radio"/>	<input type="radio"/>	<input type="radio"/>	<input type="radio"/>	<input type="radio"/>	<input type="radio"/>	<input type="radio"/>
ARTIGIANALE DI SERVIZIO	<input type="radio"/>	<input type="radio"/>	<input type="radio"/>	<input type="radio"/>	<input type="radio"/>	<input type="radio"/>	<input type="radio"/>
AUTORIMESSA	<input type="radio"/>	<input type="radio"/>	<input type="radio"/>	<input type="radio"/>	<input type="radio"/>	<input type="radio"/>	<input type="radio"/>
DEPOSITO	<input type="radio"/>	<input type="radio"/>	<input type="radio"/>	<input type="radio"/>	<input type="radio"/>	<input type="radio"/>	<input type="radio"/>
TURISTICO RICETTIVA	<input type="radio"/>	<input type="radio"/>	<input type="radio"/>	<input type="radio"/>	<input type="radio"/>	<input type="radio"/>	<input type="radio"/>
CULTO	<input type="radio"/>	<input type="radio"/>	<input type="radio"/>	<input type="radio"/>	<input type="radio"/>	<input type="radio"/>	<input type="radio"/>
COMMERCIALE	<input type="radio"/>	<input type="radio"/>	<input type="radio"/>	<input type="radio"/>	<input type="radio"/>	<input type="radio"/>	<input type="radio"/>
ASSOCIATIVO CULTURALE	<input type="radio"/>	<input type="radio"/>	<input type="radio"/>	<input type="radio"/>	<input type="radio"/>	<input type="radio"/>	<input type="radio"/>
NON CLASSIFICATO	<input type="radio"/>	<input type="radio"/>	<input type="radio"/>	<input type="radio"/>	<input type="radio"/>	<input type="radio"/>	<input type="radio"/>



Schede di analisi e progetto di tutela del patrimonio edilizio dei NAF

Indirizzo: Piazza Umberto I

Link: 03_02

Isolato: 03

Edificio: 02

Stato di conservazione

Coerenza e integrità tipologica

- INTEGRO
- RIPRISTINATO
- TRASFORMATO
- AMPLIATO
- RECENTE

Compositivo/Architett.

- INTEGRO
- POCO ALTERATO
- ALTERATO
- MOLTO ALTERATO
- RECENTE

Valore architettonico

- RILEVANTE
- BUONO
- MODESTO
- NULLO

Tipo di interesse

- STORICO
- ARCHITETTONICO
- TIPOLOGICO
- DI CONTESTO
- NESSUNO-NEUTRO

Stato di degrado

- DANNI NON PRESENTI
- NUMEROSI DANNI
- POCHI DANNI

Rilevanza paesistica

- NEGATIVO, CONTRASTANTE
- CARATTERIZZ. DEL PAESAGGIO
- NEUTRO O SENZA RILIEVO
- COMPLEMENTARE DEL PAESAGGIO

Elementi architettonici significativi

- Archi-Volte
- Contorni (spalle e architravi)
- Murature
- Zoccolatura
- Affreschi
- Colonne
- Parapetti
- Decorazioni Pittoriche
- Logge
- Cortili antichi
- Decor./Targhette storiche
- Portici
- Gronde/Passa-fuori
- Poggioli
- Inferriate
- Intonaco
- Portali
- Davanzali
- Nicchie commem./religiose
- Infissi
- Abbaini

Interventi ammessi come da N.T.A.

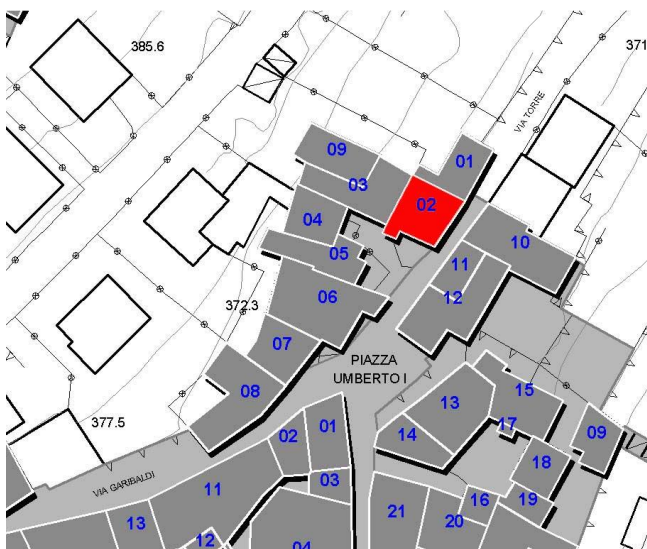
- Intervento 1 livello
- Intervento 5 livello
- Intervento 2 livello
- Intervento 6 livello (sovralzo)
- Intervento 3 livello
- PCC
- Intervento 4 livello
- PA/PR

Note e prescrizioni aggiuntive in caso d'intervento:

E' consentita la sola manutenzione ordinaria. In deroga al livello d'intervento prescritto, sono consentiti interventi di grado superiore solo previo studio compositivo delle facciate.

Per le stesse si rimanda all'uso di materiali, forme e tecniche costruttive indicate nelle NTA, precisamente all'art. 6.6 e agli obiettivi generali definiti dall'art.12. La facciata su via Torre potrà essere oggetto di solo intervento di 2° livello.

Estratto d'inquadratura su base aerofotogrammetrica



Estratto fotografico





Schede di analisi e progetto di tutela del patrimonio edilizio dei NAF

Indirizzo: Piazza Umberto I

Link: 03_03

Isolato: 03

Edificio: 03

Denominazione:

Epoca storica	A	B	C	Caratteristiche generali	Tipologia architettonica
FINO AL 1815	<input checked="" type="radio"/>	<input type="radio"/>	<input type="radio"/>	<input checked="" type="radio"/> EDIFICIO PRINCIPALE <input type="radio"/> EDIFICIO PERTINENZIALE	<input type="radio"/> EDIFICIO A CORTE (o facente parte) <input type="radio"/> BLOCCO (isolato e non) <input checked="" type="radio"/> EDIFICIO A SCHIERA/ IN LINEA <input type="radio"/> VILLA <input type="radio"/> PALAZZO SIGNORILE <input type="radio"/> EDIFICIO RELIGIOSO
DAL 1816 AL 1850	<input type="radio"/>	<input type="radio"/>	<input type="radio"/>		
DAL 1851 AL 1903	<input type="radio"/>	<input type="radio"/>	<input type="radio"/>		
DAL 1904 AL 1935	<input type="radio"/>	<input type="radio"/>	<input type="radio"/>		
DAL 1936 AL 1992	<input type="radio"/>	<input type="radio"/>	<input checked="" type="radio"/>		
DAL 1993 AL 2015	<input type="radio"/>	<input type="radio"/>	<input type="radio"/>		

A = Di costruzione

B = Di ricostruzione

C = Di ristrutturazione, parziale o totale, con eventuali ampliamenti e/o addizioni

Sistema dei vincoli

<input type="checkbox"/> Beni culturali	ai sensi dell'art. 10 del D.Lgs 42-04
<input type="checkbox"/> Ambito di salvaguardia paesaggistica dei corsi d'acqua - 150m (se non ricorrenti le condizioni di cui al comma 2 lettere a) e b) dell'art 142 del Dlgs)	ai sensi dell'art. 142 del D.Lgs 42-04
<input type="checkbox"/> Aree di interesse archeologico	
<input type="checkbox"/> Fascia di rispetto del Reticolo Idrico	
<input type="checkbox"/> Elettrodotti ad alta tensione (fascia di rispetto o prossimità)	

Uso prevalente

	Int.	P.T.	P.1°	P.2°	P.3°	P.4°	Altro
RESIDENZA	<input type="radio"/>	<input checked="" type="radio"/>	<input checked="" type="radio"/>	<input checked="" type="radio"/>	<input type="radio"/>	<input type="radio"/>	<input type="radio"/>
ACCESSORIO ALLA RESIDENZA	<input type="radio"/>	<input type="radio"/>	<input type="radio"/>	<input type="radio"/>	<input type="radio"/>	<input type="radio"/>	<input type="radio"/>
SERVIZIO AGRICOLO	<input type="radio"/>	<input type="radio"/>	<input type="radio"/>	<input type="radio"/>	<input type="radio"/>	<input type="radio"/>	<input type="radio"/>
ARTIGIANALE DI SERVIZIO	<input type="radio"/>	<input type="radio"/>	<input type="radio"/>	<input type="radio"/>	<input type="radio"/>	<input type="radio"/>	<input type="radio"/>
AUTORIMESSA	<input type="radio"/>	<input type="radio"/>	<input type="radio"/>	<input type="radio"/>	<input type="radio"/>	<input type="radio"/>	<input type="radio"/>
DEPOSITO	<input type="radio"/>	<input type="radio"/>	<input type="radio"/>	<input type="radio"/>	<input type="radio"/>	<input type="radio"/>	<input type="radio"/>
TURISTICO RICETTIVA	<input type="radio"/>	<input type="radio"/>	<input type="radio"/>	<input type="radio"/>	<input type="radio"/>	<input type="radio"/>	<input type="radio"/>
CULTO	<input type="radio"/>	<input type="radio"/>	<input type="radio"/>	<input type="radio"/>	<input type="radio"/>	<input type="radio"/>	<input type="radio"/>
COMMERCIALE	<input type="radio"/>	<input type="radio"/>	<input type="radio"/>	<input type="radio"/>	<input type="radio"/>	<input type="radio"/>	<input type="radio"/>
ASSOCIATIVO CULTURALE	<input type="radio"/>	<input type="radio"/>	<input type="radio"/>	<input type="radio"/>	<input type="radio"/>	<input type="radio"/>	<input type="radio"/>
NON CLASSIFICATO	<input type="radio"/>	<input type="radio"/>	<input type="radio"/>	<input type="radio"/>	<input type="radio"/>	<input type="radio"/>	<input type="radio"/>



Schede di analisi e progetto di tutela del patrimonio edilizio dei NAF

Indirizzo: Piazza Umberto I

Link: 03_03

Isolato: 03

Edificio: 03

Stato di conservazione

Coerenza e integrità tipologica

- INTEGRO
- RIPRISTINATO
- TRASFORMATO
- AMPLIATO
- RECENTE

Compositivo/Architett.

- INTEGRO
- POCO ALTERATO
- ALTERATO
- MOLTO ALTERATO
- RECENTE

Valore architettonico

- RILEVANTE
- BUONO
- MODESTO
- NULLO

Tipo di interesse

- STORICO
- ARCHITETTONICO
- TIPOLOGICO
- DI CONTESTO
- NESSUNO-NEUTRO

Stato di degrado

- DANNI NON PRESENTI
- NUMEROSI DANNI
- POCHI DANNI

Rilevanza paesistica

- NEGATIVO, CONTRASTANTE
- CARATTERIZZ. DEL PAESAGGIO
- NEUTRO O SENZA RILIEVO
- COMPLEMENTARE DEL PAESAGGIO

Elementi architettonici significativi

- | | | |
|--------------------------------------|---|--|
| <input type="checkbox"/> Archi-Volte | <input type="checkbox"/> Contorni (spalle e architravi) | |
| <input type="checkbox"/> Murature | <input type="checkbox"/> Zoccolatura | <input type="checkbox"/> Affreschi |
| <input type="checkbox"/> Colonne | <input type="checkbox"/> Parapetti | <input type="checkbox"/> Decorazioni Pittoriche |
| <input type="checkbox"/> Logge | <input type="checkbox"/> Cortili antichi | <input type="checkbox"/> Decor./Targhette storiche |
| <input type="checkbox"/> Portici | <input type="checkbox"/> Gronde/Passa-fuori | |
| <input type="checkbox"/> Poggioli | <input type="checkbox"/> Inferriate | <input type="checkbox"/> Intonaco |
| <input type="checkbox"/> Portali | <input type="checkbox"/> Davanzali | <input type="checkbox"/> Nicchie commem./religiose |
| <input type="checkbox"/> Infissi | <input type="checkbox"/> Abbaini | |

Interventi ammessi come da N.T.A.

- Intervento 1 livello
- Intervento 2 livello
- Intervento 3 livello
- Intervento 4 livello
- Intervento 5 livello
- Intervento 6 livello (sovralzo)
- PCC
- PA/PR

Note e prescrizioni aggiuntive in caso d'intervento:

E' consentita la sola manutenzione ordinaria. In deroga al livello d'intervento prescritto, sono consentiti interventi di grado superiore solo previo studio compositivo delle facciate.

Per le stesse si rimanda all'uso di materiali, forme e tecniche costruttive indicate nelle NTA, precisamente all'art. 6.6 e agli obiettivi generali definiti dall'art.12.

Estratto d'inquadratura su base aerofotogrammetrica



Estratto fotografico





Schede di analisi e progetto di tutela del patrimonio edilizio dei NAF

Indirizzo: Piazza Umberto I

Link: 03_04

Isolato: 03

Edificio: 04

Denominazione:

Epoca storica	A	B	C	Caratteristiche generali	Tipologia architettonica
FINO AL 1815	<input checked="" type="radio"/>	<input type="radio"/>	<input type="radio"/>	<input checked="" type="radio"/> EDIFICIO PRINCIPALE <input type="radio"/> EDIFICIO PERTINENZIALE	<input type="radio"/> EDIFICIO A CORTE (o facente parte) <input type="radio"/> BLOCCO (isolato e non) <input checked="" type="radio"/> EDIFICIO A SCHIERA/ IN LINEA <input type="radio"/> VILLA <input type="radio"/> PALAZZO SIGNORILE <input type="radio"/> EDIFICIO RELIGIOSO
DAL 1816 AL 1850	<input type="radio"/>	<input type="radio"/>	<input type="radio"/>		
DAL 1851 AL 1903	<input type="radio"/>	<input type="radio"/>	<input type="radio"/>		
DAL 1904 AL 1935	<input type="radio"/>	<input type="radio"/>	<input type="radio"/>		
DAL 1936 AL 1992	<input type="radio"/>	<input type="radio"/>	<input checked="" type="radio"/>		
DAL 1993 AL 2015	<input type="radio"/>	<input type="radio"/>	<input type="radio"/>		

A = Di costruzione

B = Di ricostruzione

C = Di ristrutturazione, parziale o totale, con eventuali ampliamenti e/o addizioni

Sistema dei vincoli

<input type="checkbox"/> Beni culturali	ai sensi dell'art. 10 del D.Lgs 42-04
<input checked="" type="checkbox"/> Ambito di salvaguardia paesaggistica dei corsi d'acqua - 150m (se non ricorrenti le condizioni di cui al comma 2 lettere a) e b) dell'art 142 del Dlgs)	ai sensi dell'art. 142 del D.Lgs 42-04
<input type="checkbox"/> Aree di interesse archeologico	
<input type="checkbox"/> Fascia di rispetto del Reticolo Idrico	
<input type="checkbox"/> Elettrodotti ad alta tensione (fascia di rispetto o prossimità)	

Uso prevalente

	Int.	P.T.	P.1°	P.2°	P.3°	P.4°	Altro
RESIDENZA	<input type="radio"/>	<input checked="" type="radio"/>	<input checked="" type="radio"/>	<input checked="" type="radio"/>	<input type="radio"/>	<input type="radio"/>	<input type="radio"/>
ACCESSORIO ALLA RESIDENZA	<input type="radio"/>	<input type="radio"/>	<input type="radio"/>	<input type="radio"/>	<input type="radio"/>	<input type="radio"/>	<input type="radio"/>
SERVIZIO AGRICOLO	<input type="radio"/>	<input type="radio"/>	<input type="radio"/>	<input type="radio"/>	<input type="radio"/>	<input type="radio"/>	<input type="radio"/>
ARTIGIANALE DI SERVIZIO	<input type="radio"/>	<input type="radio"/>	<input type="radio"/>	<input type="radio"/>	<input type="radio"/>	<input type="radio"/>	<input type="radio"/>
AUTORIMESSA	<input type="radio"/>	<input type="radio"/>	<input type="radio"/>	<input type="radio"/>	<input type="radio"/>	<input type="radio"/>	<input type="radio"/>
DEPOSITO	<input type="radio"/>	<input type="radio"/>	<input type="radio"/>	<input type="radio"/>	<input type="radio"/>	<input type="radio"/>	<input type="radio"/>
TURISTICO RICETTIVA	<input type="radio"/>	<input type="radio"/>	<input type="radio"/>	<input type="radio"/>	<input type="radio"/>	<input type="radio"/>	<input type="radio"/>
CULTO	<input type="radio"/>	<input type="radio"/>	<input type="radio"/>	<input type="radio"/>	<input type="radio"/>	<input type="radio"/>	<input type="radio"/>
COMMERCIALE	<input type="radio"/>	<input type="radio"/>	<input type="radio"/>	<input type="radio"/>	<input type="radio"/>	<input type="radio"/>	<input type="radio"/>
ASSOCIATIVO CULTURALE	<input type="radio"/>	<input type="radio"/>	<input type="radio"/>	<input type="radio"/>	<input type="radio"/>	<input type="radio"/>	<input type="radio"/>
NON CLASSIFICATO	<input type="radio"/>	<input type="radio"/>	<input type="radio"/>	<input type="radio"/>	<input type="radio"/>	<input type="radio"/>	<input type="radio"/>



Schede di analisi e progetto di tutela del patrimonio edilizio dei NAF

Indirizzo: Piazza Umberto I

Link: 03_04

Isolato: 03

Edificio: 04

Stato di conservazione

Coerenza e integrità tipologica

- INTEGRO
- RIPRISTINATO
- TRASFORMATO
- AMPLIATO
- RECENTE

Compositivo/Architett.

- INTEGRO
- POCO ALTERATO
- ALTERATO
- MOLTO ALTERATO
- RECENTE

Valore architettonico

- RILEVANTE
- BUONO
- MODESTO
- NULLO

Tipo di interesse

- STORICO
- ARCHITETTONICO
- TIPOLOGICO
- DI CONTESTO
- NESSUNO-NEUTRO

Stato di degrado

- DANNI NON PRESENTI
- NUMEROSI DANNI
- POCHI DANNI

Rilevanza paesistica

- NEGATIVO, CONTRASTANTE
- CARATTERIZZ. DEL PAESAGGIO
- NEUTRO O SENZA RILIEVO
- COMPLEMENTARE DEL PAESAGGIO

Elementi architettonici significativi

- | | | |
|--------------------------------------|---|--|
| <input type="checkbox"/> Archi-Volte | <input type="checkbox"/> Contorni (spalle e architravi) | |
| <input type="checkbox"/> Murature | <input type="checkbox"/> Zoccolatura | <input type="checkbox"/> Affreschi |
| <input type="checkbox"/> Colonne | <input type="checkbox"/> Parapetti | <input type="checkbox"/> Decorazioni Pittoriche |
| <input type="checkbox"/> Logge | <input type="checkbox"/> Cortili antichi | <input type="checkbox"/> Decor./Targhette storiche |
| <input type="checkbox"/> Portici | <input type="checkbox"/> Gronde/Passa-fuori | |
| <input type="checkbox"/> Poggioli | <input type="checkbox"/> Inferriate | <input type="checkbox"/> Intonaco |
| <input type="checkbox"/> Portali | <input type="checkbox"/> Davanzali | <input type="checkbox"/> Nicchie commem./religiose |
| <input type="checkbox"/> Infissi | <input type="checkbox"/> Abbaini | |

Interventi ammessi come da N.T.A.

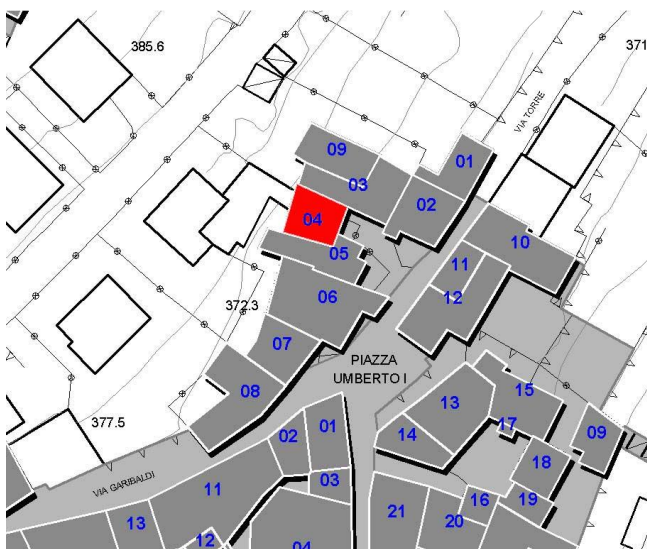
- Intervento 1 livello
- Intervento 2 livello
- Intervento 3 livello
- Intervento 4 livello
- Intervento 5 livello
- Intervento 6 livello (sovralzo)
- PCC
- PA/PR

Note e prescrizioni aggiuntive in caso d'intervento:

E' consentita la sola manutenzione ordinaria. In deroga al livello d'intervento prescritto, sono consentiti interventi di grado superiore solo previo studio compositivo delle facciate.

Per le stesse si rimanda all'uso di materiali, forme e tecniche costruttive indicate nelle NTA, precisamente all'art. 6.6 e agli obiettivi generali definiti dall'art.12.

Estratto d'inquadratura su base aerofotogrammetrica



Estratto fotografico





Schede di analisi e progetto di tutela del patrimonio edilizio dei NAF

Indirizzo: Piazza Umberto I

Link: 03_05

Isolato: 03

Edificio: 05

Denominazione:

Epoca storica	A	B	C	Caratteristiche generali	Tipologia architettonica
FINO AL 1815	<input checked="" type="radio"/>	<input type="radio"/>	<input type="radio"/>	<input checked="" type="radio"/> EDIFICIO PRINCIPALE <input type="radio"/> EDIFICIO PERTINENZIALE	<input type="radio"/> EDIFICIO A CORTE (o facente parte) <input type="radio"/> BLOCCO (isolato e non) <input checked="" type="radio"/> EDIFICIO A SCHIERA/ IN LINEA <input type="radio"/> VILLA <input type="radio"/> PALAZZO SIGNORILE <input type="radio"/> EDIFICIO RELIGIOSO
DAL 1816 AL 1850	<input type="radio"/>	<input type="radio"/>	<input type="radio"/>		
DAL 1851 AL 1903	<input type="radio"/>	<input type="radio"/>	<input type="radio"/>		
DAL 1904 AL 1935	<input type="radio"/>	<input type="radio"/>	<input type="radio"/>		
DAL 1936 AL 1992	<input type="radio"/>	<input type="radio"/>	<input checked="" type="radio"/>		
DAL 1993 AL 2015	<input type="radio"/>	<input type="radio"/>	<input type="radio"/>		

A = Di costruzione

B = Di ricostruzione

C = Di ristrutturazione, parziale o totale, con eventuali ampliamenti e/o addizioni

Sistema dei vincoli

<input type="checkbox"/> Beni culturali	ai sensi dell'art. 10 del D.Lgs 42-04
<input checked="" type="checkbox"/> Ambito di salvaguardia paesaggistica dei corsi d'acqua - 150m (se non ricorrenti le condizioni di cui al comma 2 lettere a) e b) dell'art 142 del Dlgs)	ai sensi dell'art. 142 del D.Lgs 42-04
<input type="checkbox"/> Aree di interesse archeologico	
<input type="checkbox"/> Fascia di rispetto del Reticolo Idrico	
<input type="checkbox"/> Elettrodotti ad alta tensione (fascia di rispetto o prossimità)	

Uso prevalente

	Int.	P.T.	P.1°	P.2°	P.3°	P.4°	Altro
RESIDENZA	<input type="radio"/>	<input checked="" type="radio"/>	<input checked="" type="radio"/>	<input type="radio"/>	<input type="radio"/>	<input type="radio"/>	<input type="radio"/>
ACCESSORIO ALLA RESIDENZA	<input type="radio"/>	<input type="radio"/>	<input type="radio"/>	<input type="radio"/>	<input type="radio"/>	<input type="radio"/>	<input type="radio"/>
SERVIZIO AGRICOLO	<input type="radio"/>	<input type="radio"/>	<input type="radio"/>	<input type="radio"/>	<input type="radio"/>	<input type="radio"/>	<input type="radio"/>
ARTIGIANALE DI SERVIZIO	<input type="radio"/>	<input type="radio"/>	<input type="radio"/>	<input type="radio"/>	<input type="radio"/>	<input type="radio"/>	<input type="radio"/>
AUTORIMESSA	<input type="radio"/>	<input type="radio"/>	<input type="radio"/>	<input type="radio"/>	<input type="radio"/>	<input type="radio"/>	<input type="radio"/>
DEPOSITO	<input type="radio"/>	<input type="radio"/>	<input type="radio"/>	<input type="radio"/>	<input type="radio"/>	<input type="radio"/>	<input type="radio"/>
TURISTICO RICETTIVA	<input type="radio"/>	<input type="radio"/>	<input type="radio"/>	<input type="radio"/>	<input type="radio"/>	<input type="radio"/>	<input type="radio"/>
CULTO	<input type="radio"/>	<input type="radio"/>	<input type="radio"/>	<input type="radio"/>	<input type="radio"/>	<input type="radio"/>	<input type="radio"/>
COMMERCIALE	<input type="radio"/>	<input type="radio"/>	<input type="radio"/>	<input type="radio"/>	<input type="radio"/>	<input type="radio"/>	<input type="radio"/>
ASSOCIATIVO CULTURALE	<input type="radio"/>	<input type="radio"/>	<input type="radio"/>	<input type="radio"/>	<input type="radio"/>	<input type="radio"/>	<input type="radio"/>
NON CLASSIFICATO	<input type="radio"/>	<input type="radio"/>	<input type="radio"/>	<input type="radio"/>	<input type="radio"/>	<input type="radio"/>	<input type="radio"/>



Schede di analisi e progetto di tutela del patrimonio edilizio dei NAF

Indirizzo: Piazza Umberto I

Link: 03_05

Isolato: 03

Edificio: 05

Stato di conservazione

Coerenza e integrità tipologica

- INTEGRO
- RIPRISTINATO
- TRASFORMATO
- AMPLIATO
- RECENTE

Compositivo/Architett.

- INTEGRO
- POCO ALTERATO
- ALTERATO
- MOLTO ALTERATO
- RECENTE

Valore architettonico

- RILEVANTE
- BUONO
- MODESTO
- NULLO

Tipo di interesse

- STORICO
- ARCHITETTONICO
- TIPOLOGICO
- DI CONTESTO
- NESSUNO-NEUTRO

Stato di degrado

- DANNI NON PRESENTI
- NUMEROSI DANNI
- POCHI DANNI

Rilevanza paesistica

- NEGATIVO, CONTRASTANTE
- CARATTERIZZ. DEL PAESAGGIO
- NEUTRO O SENZA RILIEVO
- COMPLEMENTARE DEL PAESAGGIO

Elementi architettonici significativi

- | | | |
|--------------------------------------|---|--|
| <input type="checkbox"/> Archi-Volte | <input type="checkbox"/> Contorni (spalle e architravi) | |
| <input type="checkbox"/> Murature | <input type="checkbox"/> Zoccolatura | <input type="checkbox"/> Affreschi |
| <input type="checkbox"/> Colonne | <input type="checkbox"/> Parapetti | <input type="checkbox"/> Decorazioni Pittoriche |
| <input type="checkbox"/> Logge | <input type="checkbox"/> Cortili antichi | <input type="checkbox"/> Decor./Targhette storiche |
| <input type="checkbox"/> Portici | <input type="checkbox"/> Gronde/Passa-fuori | |
| <input type="checkbox"/> Poggioli | <input type="checkbox"/> Inferriate | <input type="checkbox"/> Intonaco |
| <input type="checkbox"/> Portali | <input type="checkbox"/> Davanzali | <input type="checkbox"/> Nicchie commem./religiose |
| <input type="checkbox"/> Infissi | <input type="checkbox"/> Abbaini | |

Interventi ammessi come da N.T.A.

- Intervento 1 livello
- Intervento 2 livello
- Intervento 3 livello
- Intervento 4 livello
- Intervento 5 livello
- Intervento 6 livello (sovralzo)
- PCC
- PA/PR

Note e prescrizioni aggiuntive in caso d'intervento:

E' consentita la sola manutenzione ordinaria. In deroga al livello d'intervento prescritto, sono consentiti interventi di grado superiore solo previo studio compositivo delle facciate.

Per le stesse si rimanda all'uso di materiali, forme e tecniche costruttive indicate nelle NTA, precisamente all'art. 6.6 e agli obiettivi generali definiti dall'art.12.

Estratto d'inquadratura su base aerofotogrammetrica



Estratto fotografico





Schede di analisi e progetto di tutela del patrimonio edilizio dei NAF

Indirizzo: Piazza Umberto I

Link: 03_06

Isolato: 03

Edificio: 06

Denominazione:

Epoca storica	A	B	C	Caratteristiche generali	Tipologia architettonica
FINO AL 1815	<input checked="" type="radio"/>	<input type="radio"/>	<input type="radio"/>	<input checked="" type="radio"/> EDIFICIO PRINCIPALE <input type="radio"/> EDIFICIO PERTINENZIALE	<input type="radio"/> EDIFICIO A CORTE (o facente parte) <input type="radio"/> BLOCCO (isolato e non) <input checked="" type="radio"/> EDIFICIO A SCHIERA/ IN LINEA <input type="radio"/> VILLA <input type="radio"/> PALAZZO SIGNORILE <input type="radio"/> EDIFICIO RELIGIOSO
DAL 1816 AL 1850	<input type="radio"/>	<input type="radio"/>	<input type="radio"/>		
DAL 1851 AL 1903	<input type="radio"/>	<input type="radio"/>	<input type="radio"/>		
DAL 1904 AL 1935	<input type="radio"/>	<input type="radio"/>	<input type="radio"/>		
DAL 1936 AL 1992	<input type="radio"/>	<input type="radio"/>	<input type="radio"/>		
DAL 1993 AL 2015	<input type="radio"/>	<input type="radio"/>	<input checked="" type="radio"/>		

A = Di costruzione

B = Di ricostruzione

C = Di ristrutturazione, parziale o totale, con eventuali ampliamenti e/o addizioni

Sistema dei vincoli

<input type="checkbox"/> Beni culturali	ai sensi dell'art. 10 del D.Lgs 42-04
<input checked="" type="checkbox"/> Ambito di salvaguardia paesaggistica dei corsi d'acqua - 150m (se non ricorrono le condizioni di cui al comma 2 lettere a) e b) dell'art 142 del Dlgs)	ai sensi dell'art. 142 del D.Lgs 42-04
<input type="checkbox"/> Aree di interesse archeologico	
<input type="checkbox"/> Fascia di rispetto del Reticolo Idrico	
<input type="checkbox"/> Elettrodotti ad alta tensione (fascia di rispetto o prossimità)	

Uso prevalente

	Int.	P.T.	P.1°	P.2°	P.3°	P.4°	Altro
RESIDENZA	<input type="radio"/>	<input type="radio"/>	<input checked="" type="radio"/>	<input checked="" type="radio"/>	<input checked="" type="radio"/>	<input type="radio"/>	<input type="radio"/>
ACCESSORIO ALLA RESIDENZA	<input type="radio"/>	<input checked="" type="radio"/>	<input type="radio"/>	<input type="radio"/>	<input type="radio"/>	<input type="radio"/>	<input type="radio"/>
SERVIZIO AGRICOLO	<input type="radio"/>	<input type="radio"/>	<input type="radio"/>	<input type="radio"/>	<input type="radio"/>	<input type="radio"/>	<input type="radio"/>
ARTIGIANALE DI SERVIZIO	<input type="radio"/>	<input type="radio"/>	<input type="radio"/>	<input type="radio"/>	<input type="radio"/>	<input type="radio"/>	<input type="radio"/>
AUTORIMESSA	<input type="radio"/>	<input type="radio"/>	<input type="radio"/>	<input type="radio"/>	<input type="radio"/>	<input type="radio"/>	<input type="radio"/>
DEPOSITO	<input type="radio"/>	<input type="radio"/>	<input type="radio"/>	<input type="radio"/>	<input type="radio"/>	<input type="radio"/>	<input type="radio"/>
TURISTICO RICETTIVA	<input type="radio"/>	<input type="radio"/>	<input type="radio"/>	<input type="radio"/>	<input type="radio"/>	<input type="radio"/>	<input type="radio"/>
CULTO	<input type="radio"/>	<input type="radio"/>	<input type="radio"/>	<input type="radio"/>	<input type="radio"/>	<input type="radio"/>	<input type="radio"/>
COMMERCIALE	<input type="radio"/>	<input type="radio"/>	<input type="radio"/>	<input type="radio"/>	<input type="radio"/>	<input type="radio"/>	<input type="radio"/>
ASSOCIATIVO CULTURALE	<input type="radio"/>	<input type="radio"/>	<input type="radio"/>	<input type="radio"/>	<input type="radio"/>	<input type="radio"/>	<input type="radio"/>
NON CLASSIFICATO	<input type="radio"/>	<input type="radio"/>	<input type="radio"/>	<input type="radio"/>	<input type="radio"/>	<input type="radio"/>	<input type="radio"/>



Schede di analisi e progetto di tutela del patrimonio edilizio dei NAF

Indirizzo: Piazza Umberto I

Link: 03_06

Isolato: 03

Edificio: 06

Stato di conservazione

Coerenza e integrità tipologica

- INTEGRO
- RIPRISTINATO
- TRASFORMATO
- AMPLIATO
- RECENTE

Compositivo/Architett.

- INTEGRO
- POCO ALTERATO
- ALTERATO
- MOLTO ALTERATO
- RECENTE

Valore architettonico

- RILEVANTE
- BUONO
- MODESTO
- NULLO

Tipo di interesse

- STORICO
- ARCHITETTONICO
- TIPOLOGICO
- DI CONTESTO
- NESSUNO-NEUTRO

Stato di degrado

- DANNI NON PRESENTI
- NUMEROSI DANNI
- POCHI DANNI

Rilevanza paesistica

- NEGATIVO, CONTRASTANTE
- CARATTERIZZ. DEL PAESAGGIO
- NEUTRO O SENZA RILIEVO
- COMPLEMENTARE DEL PAESAGGIO

Elementi architettonici significativi

- | | | |
|--------------------------------------|---|--|
| <input type="checkbox"/> Archi-Volte | <input type="checkbox"/> Contorni (spalle e architravi) | |
| <input type="checkbox"/> Murature | <input type="checkbox"/> Zoccolatura | <input type="checkbox"/> Affreschi |
| <input type="checkbox"/> Colonne | <input type="checkbox"/> Parapetti | <input type="checkbox"/> Decorazioni Pittoriche |
| <input type="checkbox"/> Logge | <input type="checkbox"/> Cortili antichi | <input type="checkbox"/> Decor./Targhette storiche |
| <input type="checkbox"/> Portici | <input type="checkbox"/> Gronde/Passa-fuori | |
| <input type="checkbox"/> Poggioli | <input type="checkbox"/> Inferriate | <input type="checkbox"/> Intonaco |
| <input type="checkbox"/> Portali | <input type="checkbox"/> Davanzali | <input type="checkbox"/> Nicchie commem./religiose |
| <input type="checkbox"/> Infissi | <input type="checkbox"/> Abbaini | |

Interventi ammessi come da N.T.A.

- Intervento 1 livello
- Intervento 2 livello
- Intervento 3 livello
- Intervento 4 livello
- Intervento 5 livello
- Intervento 6 livello (sovralzo)
- PCC
- PA/PR

Note e prescrizioni aggiuntive in caso d'intervento:

E' consentita la sola manutenzione ordinaria. In deroga al livello d'intervento prescritto, sono consentiti interventi di grado superiore solo previo studio compositivo delle facciate.

Per le stesse si rimanda all'uso di materiali, forme e tecniche costruttive indicate nelle NTA, precisamente all'art. 6.6 e agli obiettivi generali definiti dall'art.12.

Estratto d'inquadramento su base aerofotogrammetrica



Estratto fotografico





Schede di analisi e progetto di tutela del patrimonio edilizio dei NAF

Indirizzo: Piazza Umberto I

Link: 03_07

Isolato: 03

Edificio: 07

Denominazione: Edificio sovrastante la storica fontana pubblica "Al Pozzo"

Epoca storica	A	B	C	Caratteristiche generali	Tipologia architettonica
FINO AL 1815	<input type="radio"/>	<input checked="" type="radio"/>	<input checked="" type="radio"/>	<input checked="" type="radio"/> EDIFICIO PRINCIPALE <input type="radio"/> EDIFICIO PERTINENZIALE	<input type="radio"/> EDIFICIO A CORTE (o facente parte) <input type="radio"/> BLOCCO (isolato e non) <input checked="" type="radio"/> EDIFICIO A SCHIERA/ IN LINEA <input type="radio"/> VILLA <input type="radio"/> PALAZZO SIGNORILE <input type="radio"/> EDIFICIO RELIGIOSO
DAL 1816 AL 1850	<input type="radio"/>	<input checked="" type="radio"/>	<input checked="" type="radio"/>		
DAL 1851 AL 1903	<input type="radio"/>	<input checked="" type="radio"/>	<input checked="" type="radio"/>		
DAL 1904 AL 1935	<input type="radio"/>	<input checked="" type="radio"/>	<input checked="" type="radio"/>		
DAL 1936 AL 1992	<input checked="" type="radio"/>	<input checked="" type="radio"/>	<input checked="" type="radio"/>		
DAL 1993 AL 2015	<input type="radio"/>	<input checked="" type="radio"/>	<input checked="" type="radio"/>		

A = Di costruzione

B = Di ricostruzione

C = Di ristrutturazione, parziale o totale, con eventuali ampliamenti e/o addizioni

Sistema dei vincoli

<input type="checkbox"/> Beni culturali	ai sensi dell'art. 10 del D.Lgs 42-04
<input checked="" type="checkbox"/> Ambito di salvaguardia paesaggistica dei corsi d'acqua - 150m (se non ricorrenti le condizioni di cui al comma 2 lettere a) e b) dell'art 142 del Dlgs)	ai sensi dell'art. 142 del D.Lgs 42-04
<input type="checkbox"/> Aree di interesse archeologico	
<input type="checkbox"/> Fascia di rispetto del Reticolo Idrico	
<input type="checkbox"/> Elettrodotti ad alta tensione (fascia di rispetto o prossimità)	

Uso prevalente

	Int.	P.T.	P.1°	P.2°	P.3°	P.4°	Altro
RESIDENZA	<input checked="" type="radio"/>	<input type="radio"/>	<input checked="" type="radio"/>	<input checked="" type="radio"/>	<input type="radio"/>	<input checked="" type="radio"/>	<input checked="" type="radio"/>
ACCESSORIO ALLA RESIDENZA	<input checked="" type="radio"/>	<input checked="" type="radio"/>	<input type="radio"/>	<input type="radio"/>	<input checked="" type="radio"/>	<input checked="" type="radio"/>	<input checked="" type="radio"/>
SERVIZIO AGRICOLO	<input checked="" type="radio"/>	<input type="radio"/>	<input type="radio"/>	<input type="radio"/>	<input type="radio"/>	<input checked="" type="radio"/>	<input checked="" type="radio"/>
ARTIGIANALE DI SERVIZIO	<input checked="" type="radio"/>	<input type="radio"/>	<input type="radio"/>	<input type="radio"/>	<input type="radio"/>	<input checked="" type="radio"/>	<input checked="" type="radio"/>
AUTORIMESSA	<input checked="" type="radio"/>	<input type="radio"/>	<input type="radio"/>	<input type="radio"/>	<input type="radio"/>	<input checked="" type="radio"/>	<input checked="" type="radio"/>
DEPOSITO	<input checked="" type="radio"/>	<input type="radio"/>	<input type="radio"/>	<input type="radio"/>	<input type="radio"/>	<input checked="" type="radio"/>	<input checked="" type="radio"/>
TURISTICO RICETTIVA	<input checked="" type="radio"/>	<input type="radio"/>	<input type="radio"/>	<input type="radio"/>	<input type="radio"/>	<input checked="" type="radio"/>	<input checked="" type="radio"/>
CULTO	<input checked="" type="radio"/>	<input type="radio"/>	<input type="radio"/>	<input type="radio"/>	<input type="radio"/>	<input checked="" type="radio"/>	<input checked="" type="radio"/>
COMMERCIALE	<input checked="" type="radio"/>	<input type="radio"/>	<input type="radio"/>	<input type="radio"/>	<input type="radio"/>	<input checked="" type="radio"/>	<input checked="" type="radio"/>
ASSOCIATIVO CULTURALE	<input checked="" type="radio"/>	<input type="radio"/>	<input type="radio"/>	<input type="radio"/>	<input type="radio"/>	<input checked="" type="radio"/>	<input checked="" type="radio"/>
NON CLASSIFICATO	<input checked="" type="radio"/>	<input type="radio"/>	<input type="radio"/>	<input type="radio"/>	<input type="radio"/>	<input checked="" type="radio"/>	<input checked="" type="radio"/>



Schede di analisi e progetto di tutela del patrimonio edilizio dei NAF

Indirizzo: Piazza Umberto I

Link: 03_07

Isolato: 03

Edificio: 07

Stato di conservazione

Coerenza e integrità tipologica

- INTEGRO
- RIPRISTINATO
- TRASFORMATO
- AMPLIATO
- RECENTE

Compositivo/Architett.

- INTEGRO
- POCO ALTERATO
- ALTERATO
- MOLTO ALTERATO
- RECENTE

Valore architettonico

- RILEVANTE
- BUONO
- MODESTO
- NULLO

Tipo di interesse

- STORICO
- ARCHITETTONICO
- TIPOLOGICO
- DI CONTESTO
- NESSUNO-NEUTRO

Stato di degrado

- DANNI NON PRESENTI
- NUMEROSI DANNI
- POCHI DANNI

Rilevanza paesistica

- NEGATIVO, CONTRASTANTE
- CARATTERIZZ. DEL PAESAGGIO
- NEUTRO O SENZA RILIEVO
- COMPLEMENTARE DEL PAESAGGIO

Elementi architettonici significativi

- | | | |
|---|---|--|
| <input type="checkbox"/> Archi-Volte | <input type="checkbox"/> Contorni (spalle e architravi) | |
| <input type="checkbox"/> Murature | <input type="checkbox"/> Zoccolatura | <input type="checkbox"/> Affreschi |
| <input checked="" type="checkbox"/> Colonne | <input type="checkbox"/> Parapetti | <input type="checkbox"/> Decorazioni Pittoriche |
| <input type="checkbox"/> Logge | <input type="checkbox"/> Cortili antichi | <input type="checkbox"/> Decor./Targhette storiche |
| <input type="checkbox"/> Portici | <input type="checkbox"/> Gronde/Passa-fuori | |
| <input type="checkbox"/> Poggioli | <input type="checkbox"/> Inferriate | <input type="checkbox"/> Intonaco |
| <input type="checkbox"/> Portali | <input type="checkbox"/> Davanzali | <input type="checkbox"/> Nicchie commem./religiose |
| <input type="checkbox"/> Infissi | <input type="checkbox"/> Abbaini | |

Interventi ammessi come da N.T.A.

- Intervento 1 livello
- Intervento 2 livello
- Intervento 3 livello
- Intervento 4 livello
- Intervento 5 livello
- Intervento 6 livello (sovralzo)
- PCC
- PA/PR

Note e prescrizioni aggiuntive in caso d'intervento:

In deroga al livello d'intervento prescritto, sono consentiti interventi di grado superiore solo previo studio compositivo delle facciate. Per interventi di grado superiore è necessario uno studio compositivo delle facciate.

tutti gli elementi architettonici e peculiarità che compongono la fontana pubblica, detta "Al pozzo", ancora presenti al pian terreno dell'edificio dovranno essere oggetto di mantenimento e conservazione, onde preservare la storicità dei luoghi.

Estratto d'inquadratura su base aerofotogrammetrica



Estratto fotografico





Schede di analisi e progetto di tutela del patrimonio edilizio dei NAF

Indirizzo: Piazza Umberto I

Link: 03_08

Isolato: 03

Edificio: 08

Denominazione:

Epoca storica	A	B	C	Caratteristiche generali	Tipologia architettonica
FINO AL 1815	<input checked="" type="radio"/>	<input type="radio"/>	<input type="radio"/>	<input checked="" type="radio"/> EDIFICIO PRINCIPALE <input type="radio"/> EDIFICIO PERTINENZIALE	<input type="radio"/> EDIFICIO A CORTE (o facente parte) <input type="radio"/> BLOCCO (isolato e non) <input checked="" type="radio"/> EDIFICIO A SCHIERA/ IN LINEA <input type="radio"/> VILLA <input type="radio"/> PALAZZO SIGNORILE <input type="radio"/> EDIFICIO RELIGIOSO
DAL 1816 AL 1850	<input type="radio"/>	<input type="radio"/>	<input type="radio"/>		
DAL 1851 AL 1903	<input type="radio"/>	<input type="radio"/>	<input type="radio"/>		
DAL 1904 AL 1935	<input type="radio"/>	<input type="radio"/>	<input type="radio"/>		
DAL 1936 AL 1992	<input type="radio"/>	<input type="radio"/>	<input checked="" type="radio"/>		
DAL 1993 AL 2015	<input type="radio"/>	<input type="radio"/>	<input type="radio"/>		

A = Di costruzione

B = Di ricostruzione

C = Di ristrutturazione, parziale o totale, con eventuali ampliamenti e/o addizioni

Sistema dei vincoli

<input type="checkbox"/> Beni culturali	ai sensi dell'art. 10 del D.Lgs 42-04
<input checked="" type="checkbox"/> Ambito di salvaguardia paesaggistica dei corsi d'acqua - 150m (se non ricorrenti le condizioni di cui al comma 2 lettere a) e b) dell'art 142 del Dlgs)	ai sensi dell'art. 142 del D.Lgs 42-04
<input type="checkbox"/> Aree di interesse archeologico	
<input type="checkbox"/> Fascia di rispetto del Reticolo Idrico	
<input type="checkbox"/> Elettrodotti ad alta tensione (fascia di rispetto o prossimità)	

Uso prevalente

	Int.	P.T.	P.1°	P.2°	P.3°	P.4°	Altro
RESIDENZA	<input type="radio"/>	<input checked="" type="radio"/>	<input checked="" type="radio"/>	<input checked="" type="radio"/>	<input type="radio"/>	<input type="radio"/>	<input type="radio"/>
ACCESSORIO ALLA RESIDENZA	<input type="radio"/>	<input type="radio"/>	<input type="radio"/>	<input type="radio"/>	<input type="radio"/>	<input type="radio"/>	<input type="radio"/>
SERVIZIO AGRICOLO	<input type="radio"/>	<input type="radio"/>	<input type="radio"/>	<input type="radio"/>	<input type="radio"/>	<input type="radio"/>	<input type="radio"/>
ARTIGIANALE DI SERVIZIO	<input type="radio"/>	<input type="radio"/>	<input type="radio"/>	<input type="radio"/>	<input type="radio"/>	<input type="radio"/>	<input type="radio"/>
AUTORIMESSA	<input type="radio"/>	<input type="radio"/>	<input type="radio"/>	<input type="radio"/>	<input type="radio"/>	<input type="radio"/>	<input type="radio"/>
DEPOSITO	<input type="radio"/>	<input type="radio"/>	<input type="radio"/>	<input type="radio"/>	<input type="radio"/>	<input type="radio"/>	<input type="radio"/>
TURISTICO RICETTIVA	<input type="radio"/>	<input type="radio"/>	<input type="radio"/>	<input type="radio"/>	<input type="radio"/>	<input type="radio"/>	<input type="radio"/>
CULTO	<input type="radio"/>	<input type="radio"/>	<input type="radio"/>	<input type="radio"/>	<input type="radio"/>	<input type="radio"/>	<input type="radio"/>
COMMERCIALE	<input type="radio"/>	<input type="radio"/>	<input type="radio"/>	<input type="radio"/>	<input type="radio"/>	<input type="radio"/>	<input type="radio"/>
ASSOCIATIVO CULTURALE	<input type="radio"/>	<input type="radio"/>	<input type="radio"/>	<input type="radio"/>	<input type="radio"/>	<input type="radio"/>	<input type="radio"/>
NON CLASSIFICATO	<input type="radio"/>	<input type="radio"/>	<input type="radio"/>	<input type="radio"/>	<input type="radio"/>	<input type="radio"/>	<input type="radio"/>



Schede di analisi e progetto di tutela del patrimonio edilizio dei NAF

Indirizzo: Piazza Umberto I

Link: 03_08

Isolato: 03

Edificio: 08

Stato di conservazione

Coerenza e integrità tipologica

- INTEGRO
- RIPRISTINATO
- TRASFORMATO
- AMPLIATO
- RECENTE

Compositivo/Architett.

- INTEGRO
- POCO ALTERATO
- ALTERATO
- MOLTO ALTERATO
- RECENTE

Valore architettonico

- RILEVANTE
- BUONO
- MODESTO
- NULLO

Tipo di interesse

- STORICO
- ARCHITETTONICO
- TIPOLOGICO
- DI CONTESTO
- NESSUNO-NEUTRO

Stato di degrado

- DANNI NON PRESENTI
- NUMEROSI DANNI
- POCHI DANNI

Rilevanza paesistica

- NEGATIVO, CONTRASTANTE
- CARATTERIZZ. DEL PAESAGGIO
- NEUTRO O SENZA RILIEVO
- COMPLEMENTARE DEL PAESAGGIO

Elementi architettonici significativi

- Archi-Volte
- Contorni (spalle e architravi)
- Murature
- Zoccolatura
- Affreschi
- Colonne
- Parapetti
- Decorazioni Pittoriche
- Logge
- Cortili antichi
- Decor./Targhette storiche
- Portici
- Gronde/Passa-fuori
- Poggioli
- Inferriate
- Intonaco
- Portali
- Davanzali
- Nicchie commem./religiose
- Infissi
- Abbaini

Interventi ammessi come da N.T.A.

- Intervento 1 livello
- Intervento 5 livello
- Intervento 2 livello
- Intervento 6 livello (sovralzo)
- Intervento 3 livello
- PCC
- Intervento 4 livello
- PA/PR

Note e prescrizioni aggiuntive in caso d'intervento:

Per interventi superiori al 3° livello il progetto dovrà contenere un adeguato studio compositivo delle facciate. Per le stesse si rimanda alle NTA all'art.6.6 e agli obiettivi generali di cui all'art.12.

Estratto d'inquadratura su base aerofotogrammetrica



Estratto fotografico





Schede di analisi e progetto di tutela del patrimonio edilizio dei NAF

Indirizzo: Piazza Umberto I

Link: 03_09

Isolato: 03

Edificio: 09

Denominazione:

Epoca storica	A	B	C	Caratteristiche generali	Tipologia architettonica
FINO AL 1815	<input checked="" type="radio"/>	<input type="radio"/>	<input type="radio"/>	<input checked="" type="radio"/> EDIFICIO PRINCIPALE <input type="radio"/> EDIFICIO PERTINENZIALE	<input type="radio"/> EDIFICIO A CORTE (o facente parte) <input type="radio"/> BLOCCO (isolato e non) <input checked="" type="radio"/> EDIFICIO A SCHIERA/ IN LINEA <input type="radio"/> VILLA <input type="radio"/> PALAZZO SIGNORILE <input type="radio"/> EDIFICIO RELIGIOSO
DAL 1816 AL 1850	<input type="radio"/>	<input type="radio"/>	<input type="radio"/>		
DAL 1851 AL 1903	<input type="radio"/>	<input type="radio"/>	<input type="radio"/>		
DAL 1904 AL 1935	<input type="radio"/>	<input type="radio"/>	<input type="radio"/>		
DAL 1936 AL 1992	<input type="radio"/>	<input type="radio"/>	<input type="radio"/>		
DAL 1993 AL 2015	<input type="radio"/>	<input type="radio"/>	<input checked="" type="radio"/>		

A = Di costruzione

B = Di ricostruzione

C = Di ristrutturazione, parziale o totale, con eventuali ampliamenti e/o addizioni

Sistema dei vincoli

<input type="checkbox"/> Beni culturali	ai sensi dell'art. 10 del D.Lgs 42-04
<input type="checkbox"/> Ambito di salvaguardia paesaggistica dei corsi d'acqua - 150m (se non ricorrenti le condizioni di cui al comma 2 lettere a) e b) dell'art 142 del Dlgs)	ai sensi dell'art. 142 del D.Lgs 42-04
<input type="checkbox"/> Aree di interesse archeologico	
<input type="checkbox"/> Fascia di rispetto del Reticolo Idrico	
<input type="checkbox"/> Elettrodotti ad alta tensione (fascia di rispetto o prossimità)	

Uso prevalente

	Int.	P.T.	P.1°	P.2°	P.3°	P.4°	Altro
RESIDENZA	<input type="radio"/>	<input checked="" type="radio"/>	<input checked="" type="radio"/>	<input checked="" type="radio"/>	<input type="radio"/>	<input type="radio"/>	<input type="radio"/>
ACCESSORIO ALLA RESIDENZA	<input type="radio"/>	<input type="radio"/>	<input type="radio"/>	<input type="radio"/>	<input type="radio"/>	<input type="radio"/>	<input type="radio"/>
SERVIZIO AGRICOLO	<input type="radio"/>	<input type="radio"/>	<input type="radio"/>	<input type="radio"/>	<input type="radio"/>	<input type="radio"/>	<input type="radio"/>
ARTIGIANALE DI SERVIZIO	<input type="radio"/>	<input type="radio"/>	<input type="radio"/>	<input type="radio"/>	<input type="radio"/>	<input type="radio"/>	<input type="radio"/>
AUTORIMESSA	<input type="radio"/>	<input type="radio"/>	<input type="radio"/>	<input type="radio"/>	<input type="radio"/>	<input type="radio"/>	<input type="radio"/>
DEPOSITO	<input type="radio"/>	<input type="radio"/>	<input type="radio"/>	<input type="radio"/>	<input type="radio"/>	<input type="radio"/>	<input type="radio"/>
TURISTICO RICETTIVA	<input type="radio"/>	<input type="radio"/>	<input type="radio"/>	<input type="radio"/>	<input type="radio"/>	<input type="radio"/>	<input type="radio"/>
CULTO	<input type="radio"/>	<input type="radio"/>	<input type="radio"/>	<input type="radio"/>	<input type="radio"/>	<input type="radio"/>	<input type="radio"/>
COMMERCIALE	<input type="radio"/>	<input type="radio"/>	<input type="radio"/>	<input type="radio"/>	<input type="radio"/>	<input type="radio"/>	<input type="radio"/>
ASSOCIATIVO CULTURALE	<input type="radio"/>	<input type="radio"/>	<input type="radio"/>	<input type="radio"/>	<input type="radio"/>	<input type="radio"/>	<input type="radio"/>
NON CLASSIFICATO	<input type="radio"/>	<input type="radio"/>	<input type="radio"/>	<input type="radio"/>	<input type="radio"/>	<input type="radio"/>	<input type="radio"/>



Schede di analisi e progetto di tutela del patrimonio edilizio dei NAF

Indirizzo: Piazza Umberto I

Link: 03_09

Isolato: 03

Edificio: 09

Stato di conservazione

Coerenza e integrità tipologica

- INTEGRO
- RIPRISTINATO
- TRASFORMATO
- AMPLIATO
- RECENTE

Compositivo/Architett.

- INTEGRO
- POCO ALTERATO
- ALTERATO
- MOLTO ALTERATO
- RECENTE

Valore architettonico

- RILEVANTE
- BUONO
- MODESTO
- NULLO

Tipo di interesse

- STORICO
- ARCHITETTONICO
- TIPOLOGICO
- DI CONTESTO
- NESSUNO-NEUTRO

Stato di degrado

- DANNI NON PRESENTI
- NUMEROSI DANNI
- POCHI DANNI

Rilevanza paesistica

- NEGATIVO, CONTRASTANTE
- CARATTERIZZ. DEL PAESAGGIO
- NEUTRO O SENZA RILIEVO
- COMPLEMENTARE DEL PAESAGGIO

Elementi architettonici significativi

- | | | |
|--------------------------------------|---|--|
| <input type="checkbox"/> Archi-Volte | <input type="checkbox"/> Contorni (spalle e architravi) | |
| <input type="checkbox"/> Murature | <input type="checkbox"/> Zoccolatura | <input type="checkbox"/> Affreschi |
| <input type="checkbox"/> Colonne | <input type="checkbox"/> Parapetti | <input type="checkbox"/> Decorazioni Pittoriche |
| <input type="checkbox"/> Logge | <input type="checkbox"/> Cortili antichi | <input type="checkbox"/> Decor./Targhette storiche |
| <input type="checkbox"/> Portici | <input type="checkbox"/> Gronde/Passa-fuori | |
| <input type="checkbox"/> Poggioli | <input type="checkbox"/> Inferriate | <input type="checkbox"/> Intonaco |
| <input type="checkbox"/> Portali | <input type="checkbox"/> Davanzali | <input type="checkbox"/> Nicchie commem./religiose |
| <input type="checkbox"/> Infissi | <input type="checkbox"/> Abbaini | |

Interventi ammessi come da N.T.A.


- Intervento 1 livello
- Intervento 2 livello
- Intervento 3 livello
- Intervento 4 livello
- Intervento 5 livello
- Intervento 6 livello (sovralzo)
- PCC
- PA/PR

Note e prescrizioni aggiuntive in caso d'intervento:

Estratto d'inquadratura su base aerofotogrammetrica



Estratto fotografico





Schede di analisi e progetto di tutela del patrimonio edilizio dei NAF

Indirizzo: via Torrente

Link: 03_10

Isolato: 03

Edificio: 10

Denominazione:

Epoca storica	A	B	C	Caratteristiche generali	Tipologia architettonica
FINO AL 1815	<input type="radio"/>	<input checked="" type="radio"/>	<input type="radio"/>	<input checked="" type="radio"/> EDIFICIO PRINCIPALE <input type="radio"/> EDIFICIO PERTINENZIALE	<input type="radio"/> EDIFICIO A CORTE (o facente parte) <input checked="" type="radio"/> BLOCCO (isolato e non) <input type="radio"/> EDIFICIO A SCHIERA/ IN LINEA <input type="radio"/> VILLA <input type="radio"/> PALAZZO SIGNORILE <input type="radio"/> EDIFICIO RELIGIOSO
DAL 1816 AL 1850	<input type="radio"/>	<input checked="" type="radio"/>	<input type="radio"/>		
DAL 1851 AL 1903	<input checked="" type="radio"/>	<input checked="" type="radio"/>	<input type="radio"/>		
DAL 1904 AL 1935	<input type="radio"/>	<input checked="" type="radio"/>	<input type="radio"/>		
DAL 1936 AL 1992	<input type="radio"/>	<input checked="" type="radio"/>	<input type="radio"/>		
DAL 1993 AL 2015	<input type="radio"/>	<input checked="" type="radio"/>	<input checked="" type="radio"/>		

A = Di costruzione

B = Di ricostruzione

C = Di ristrutturazione, parziale o totale, con eventuali ampliamenti e/o addizioni

Sistema dei vincoli

<input type="checkbox"/> Beni culturali	ai sensi dell'art. 10 del D.Lgs 42-04
<input checked="" type="checkbox"/> Ambito di salvaguardia paesaggistica dei corsi d'acqua - 150m (se non ricorrenti le condizioni di cui al comma 2 lettere a) e b) dell'art 142 del Dlgs)	ai sensi dell'art. 142 del D.Lgs 42-04
<input type="checkbox"/> Aree di interesse archeologico	
<input type="checkbox"/> Fascia di rispetto del Reticolo Idrico	
<input type="checkbox"/> Elettrodotti ad alta tensione (fascia di rispetto o prossimità)	

Uso prevalente

	Int.	P.T.	P.1°	P.2°	P.3°	P.4°	Altro
RESIDENZA	<input checked="" type="radio"/>	<input checked="" type="radio"/>	<input checked="" type="radio"/>	<input checked="" type="radio"/>	<input type="radio"/>	<input type="radio"/>	<input type="radio"/>
ACCESSORIO ALLA RESIDENZA	<input type="radio"/>	<input type="radio"/>	<input type="radio"/>	<input type="radio"/>	<input type="radio"/>	<input type="radio"/>	<input type="radio"/>
SERVIZIO AGRICOLO	<input type="radio"/>	<input type="radio"/>	<input type="radio"/>	<input type="radio"/>	<input type="radio"/>	<input type="radio"/>	<input type="radio"/>
ARTIGIANALE DI SERVIZIO	<input type="radio"/>	<input type="radio"/>	<input type="radio"/>	<input type="radio"/>	<input type="radio"/>	<input type="radio"/>	<input type="radio"/>
AUTORIMESSA	<input type="radio"/>	<input type="radio"/>	<input type="radio"/>	<input type="radio"/>	<input type="radio"/>	<input type="radio"/>	<input type="radio"/>
DEPOSITO	<input type="radio"/>	<input type="radio"/>	<input type="radio"/>	<input type="radio"/>	<input type="radio"/>	<input type="radio"/>	<input type="radio"/>
TURISTICO RICETTIVA	<input type="radio"/>	<input type="radio"/>	<input type="radio"/>	<input type="radio"/>	<input type="radio"/>	<input type="radio"/>	<input type="radio"/>
CULTO	<input type="radio"/>	<input type="radio"/>	<input type="radio"/>	<input type="radio"/>	<input type="radio"/>	<input type="radio"/>	<input type="radio"/>
COMMERCIALE	<input type="radio"/>	<input type="radio"/>	<input type="radio"/>	<input type="radio"/>	<input type="radio"/>	<input type="radio"/>	<input type="radio"/>
ASSOCIATIVO CULTURALE	<input type="radio"/>	<input type="radio"/>	<input type="radio"/>	<input type="radio"/>	<input type="radio"/>	<input type="radio"/>	<input type="radio"/>
NON CLASSIFICATO	<input type="radio"/>	<input type="radio"/>	<input type="radio"/>	<input type="radio"/>	<input type="radio"/>	<input type="radio"/>	<input type="radio"/>



Schede di analisi e progetto di tutela del patrimonio edilizio dei NAF

Indirizzo: via Torrente

Link: 03_10

Isolato: 03

Edificio: 10

Stato di conservazione

Coerenza e integrità tipologica

- INTEGRO
- RIPRISTINATO
- TRASFORMATO
- AMPLIATO
- RECENTE

Compositivo/Architett.

- INTEGRO
- POCO ALTERATO
- ALTERATO
- MOLTO ALTERATO
- RECENTE

Valore architettonico

- RILEVANTE
- BUONO
- MODESTO
- NULLO

Tipo di interesse

- STORICO
- ARCHITETTONICO
- TIPOLOGICO
- DI CONTESTO
- NESSUNO-NEUTRO

Stato di degrado

- DANNI NON PRESENTI
- NUMEROSI DANNI
- POCHI DANNI

Rilevanza paesistica

- NEGATIVO, CONTRASTANTE
- CARATTERIZZ. DEL PAESAGGIO
- NEUTRO O SENZA RILIEVO
- COMPLEMENTARE DEL PAESAGGIO

Elementi architettonici significativi

- | | | |
|--------------------------------------|---|--|
| <input type="checkbox"/> Archi-Volte | <input type="checkbox"/> Contorni (spalle e architravi) | |
| <input type="checkbox"/> Murature | <input type="checkbox"/> Zoccolatura | <input type="checkbox"/> Affreschi |
| <input type="checkbox"/> Colonne | <input type="checkbox"/> Parapetti | <input type="checkbox"/> Decorazioni Pittoriche |
| <input type="checkbox"/> Logge | <input type="checkbox"/> Cortili antichi | <input type="checkbox"/> Decor./Targhette storiche |
| <input type="checkbox"/> Portici | <input type="checkbox"/> Gronde/Passa-fuori | |
| <input type="checkbox"/> Poggioli | <input type="checkbox"/> Inferriate | <input type="checkbox"/> Intonaco |
| <input type="checkbox"/> Portali | <input type="checkbox"/> Davanzali | <input type="checkbox"/> Nicchie commem./religiose |
| <input type="checkbox"/> Infissi | <input type="checkbox"/> Abbaini | |

Interventi ammessi come da N.T.A.

- Intervento 1 livello
- Intervento 5 livello
- Intervento 2 livello
- Intervento 6 livello (sovrizzo)
- Intervento 3 livello
- PCC
- Intervento 4 livello
- PA/PR

Note e prescrizioni aggiuntive in caso d'intervento:

In caso di interventi di 4° livello o superiori il progetto dovrà contenere un adeguato studio compositivo delle facciate. Per le stesse si rimanda alle NTA all'art.6.6 e agli obiettivi generali di cui all'art.12.

Estratto d'inquadratura su base aerofotogrammetrica



Estratto fotografico





Schede di analisi e progetto di tutela del patrimonio edilizio dei NAF

Indirizzo: via Torrente

Link: 03_11

Isolato: 03

Edificio: 11

Denominazione:

Epoca storica	A	B	C	Caratteristiche generali	Tipologia architettonica
FINO AL 1815	<input checked="" type="radio"/>	<input type="radio"/>	<input type="radio"/>	<input checked="" type="radio"/> EDIFICIO PRINCIPALE <input type="radio"/> EDIFICIO PERTINENZIALE	<input type="radio"/> EDIFICIO A CORTE (o facente parte) <input type="radio"/> BLOCCO (isolato e non) <input checked="" type="radio"/> EDIFICIO A SCHIERA/ IN LINEA <input type="radio"/> VILLA <input type="radio"/> PALAZZO SIGNORILE <input type="radio"/> EDIFICIO RELIGIOSO
DAL 1816 AL 1850	<input type="radio"/>	<input type="radio"/>	<input type="radio"/>		
DAL 1851 AL 1903	<input type="radio"/>	<input type="radio"/>	<input type="radio"/>		
DAL 1904 AL 1935	<input type="radio"/>	<input type="radio"/>	<input type="radio"/>		
DAL 1936 AL 1992	<input type="radio"/>	<input type="radio"/>	<input checked="" type="radio"/>		
DAL 1993 AL 2015	<input type="radio"/>	<input type="radio"/>	<input type="radio"/>		

A = Di costruzione

B = Di ricostruzione

C = Di ristrutturazione, parziale o totale, con eventuali ampliamenti e/o addizioni

Sistema dei vincoli

<input type="checkbox"/> Beni culturali	ai sensi dell'art. 10 del D.Lgs 42-04
<input checked="" type="checkbox"/> Ambito di salvaguardia paesaggistica dei corsi d'acqua - 150m (se non ricorrono le condizioni di cui al comma 2 lettere a) e b) dell'art 142 del Dlgs)	ai sensi dell'art. 142 del D.Lgs 42-04
<input type="checkbox"/> Aree di interesse archeologico	
<input type="checkbox"/> Fascia di rispetto del Reticolo Idrico	
<input type="checkbox"/> Elettrodotti ad alta tensione (fascia di rispetto o prossimità)	

Uso prevalente

	Int.	P.T.	P.1°	P.2°	P.3°	P.4°	Altro
RESIDENZA	<input type="radio"/>	<input type="radio"/>	<input type="radio"/>	<input type="radio"/>	<input type="radio"/>	<input type="radio"/>	<input type="radio"/>
ACCESSORIO ALLA RESIDENZA	<input type="radio"/>	<input checked="" type="radio"/>	<input type="radio"/>	<input type="radio"/>	<input type="radio"/>	<input type="radio"/>	<input type="radio"/>
SERVIZIO AGRICOLO	<input type="radio"/>	<input type="radio"/>	<input type="radio"/>	<input type="radio"/>	<input type="radio"/>	<input type="radio"/>	<input type="radio"/>
ARTIGIANALE DI SERVIZIO	<input type="radio"/>	<input type="radio"/>	<input type="radio"/>	<input type="radio"/>	<input type="radio"/>	<input type="radio"/>	<input type="radio"/>
AUTORIMESSA	<input type="radio"/>	<input type="radio"/>	<input type="radio"/>	<input type="radio"/>	<input type="radio"/>	<input type="radio"/>	<input type="radio"/>
DEPOSITO	<input type="radio"/>	<input type="radio"/>	<input checked="" type="radio"/>	<input checked="" type="radio"/>	<input type="radio"/>	<input type="radio"/>	<input type="radio"/>
TURISTICO RICETTIVA	<input type="radio"/>	<input type="radio"/>	<input type="radio"/>	<input type="radio"/>	<input type="radio"/>	<input type="radio"/>	<input type="radio"/>
CULTO	<input type="radio"/>	<input type="radio"/>	<input type="radio"/>	<input type="radio"/>	<input type="radio"/>	<input type="radio"/>	<input type="radio"/>
COMMERCIALE	<input type="radio"/>	<input type="radio"/>	<input type="radio"/>	<input type="radio"/>	<input type="radio"/>	<input type="radio"/>	<input type="radio"/>
ASSOCIATIVO CULTURALE	<input type="radio"/>	<input type="radio"/>	<input type="radio"/>	<input type="radio"/>	<input type="radio"/>	<input type="radio"/>	<input type="radio"/>
NON CLASSIFICATO	<input type="radio"/>	<input type="radio"/>	<input type="radio"/>	<input type="radio"/>	<input type="radio"/>	<input type="radio"/>	<input type="radio"/>



Schede di analisi e progetto di tutela del patrimonio edilizio dei NAF

Indirizzo: via Torrente

Link: 03_11

Isolato: 03

Edificio: 11

Stato di conservazione

Coerenza e integrità tipologica

- INTEGRO
- RIPRISTINATO
- TRASFORMATO
- AMPLIATO
- RECENTE

Compositivo/Architett.

- INTEGRO
- POCO ALTERATO
- ALTERATO
- MOLTO ALTERATO
- RECENTE

Valore architettonico

- RILEVANTE
- BUONO
- MODESTO
- NULLO

Tipo di interesse

- STORICO
- ARCHITETTONICO
- TIPOLOGICO
- DI CONTESTO
- NESSUNO-NEUTRO

Stato di degrado

- DANNI NON PRESENTI
- NUMEROSI DANNI
- POCHI DANNI

Rilevanza paesistica

- NEGATIVO, CONTRASTANTE
- CARATTERIZZ. DEL PAESAGGIO
- NEUTRO O SENZA RILIEVO
- COMPLEMENTARE DEL PAESAGGIO

Elementi architettonici significativi

- | | | |
|---|--|--|
| <input checked="" type="checkbox"/> Archi-Volte | <input checked="" type="checkbox"/> Contorni (spalle e architravi) | |
| <input checked="" type="checkbox"/> Murature | <input type="checkbox"/> Zoccolatura | <input type="checkbox"/> Affreschi |
| <input type="checkbox"/> Colonne | <input type="checkbox"/> Parapetti | <input type="checkbox"/> Decorazioni Pittoriche |
| <input type="checkbox"/> Logge | <input type="checkbox"/> Cortili antichi | <input type="checkbox"/> Decor./Targhette storiche |
| <input type="checkbox"/> Portici | <input type="checkbox"/> Gronde/Passa-fuori | |
| <input type="checkbox"/> Poggioli | <input checked="" type="checkbox"/> Inferriate | <input type="checkbox"/> Intonaco |
| <input type="checkbox"/> Portali | <input type="checkbox"/> Davanzali | <input type="checkbox"/> Nicchie commem./religiose |
| <input type="checkbox"/> Infissi | <input type="checkbox"/> Abbaini | |

Interventi ammessi come da N.T.A.

- Intervento 1 livello
- Intervento 2 livello
- Intervento 3 livello
- Intervento 4 livello
- Intervento 5 livello
- Intervento 6 livello (sovrizzo)
- PCC
- PA/PR

Note e prescrizioni aggiuntive in caso d'intervento:

è consentita la sola manutenzione ordinaria. Per interventi di grado superiore è necessario uno studio compositivo delle facciate. Per le stesse si rimanda all'uso di materiali forme e tecniche costruttive indicate nelle NTA. La zona del piano

terra non potrà subire modifiche di tipo materico e di formetrie.

Estratto d'inquadratura su base aerofotogrammetrica



Estratto fotografico





Schede di analisi e progetto di tutela del patrimonio edilizio dei NAF

Indirizzo: via Torrente

Link: 03_12

Isolato: 03

Edificio: 12

Denominazione:

Epoca storica	A	B	C	Caratteristiche generali	Tipologia architettonica
FINO AL 1815	<input type="radio"/>	<input checked="" type="radio"/>	<input checked="" type="radio"/>	<input type="radio"/> EDIFICIO PRINCIPALE <input checked="" type="radio"/> EDIFICIO PERTINENZIALE	<input type="radio"/> EDIFICIO A CORTE (o facente parte) <input checked="" type="radio"/> BLOCCO (isolato e non) <input type="radio"/> EDIFICIO A SCHIERA/ IN LINEA <input type="radio"/> VILLA <input type="radio"/> PALAZZO SIGNORILE <input type="radio"/> EDIFICIO RELIGIOSO
DAL 1816 AL 1850	<input type="radio"/>	<input checked="" type="radio"/>	<input checked="" type="radio"/>		
DAL 1851 AL 1903	<input type="radio"/>	<input checked="" type="radio"/>	<input checked="" type="radio"/>		
DAL 1904 AL 1935	<input type="radio"/>	<input checked="" type="radio"/>	<input checked="" type="radio"/>		
DAL 1936 AL 1992	<input checked="" type="radio"/>	<input checked="" type="radio"/>	<input checked="" type="radio"/>		
DAL 1993 AL 2015	<input type="radio"/>	<input checked="" type="radio"/>	<input checked="" type="radio"/>		

A = Di costruzione

B = Di ricostruzione

C = Di ristrutturazione, parziale o totale, con eventuali ampliamenti e/o addizioni

Sistema dei vincoli

<input type="checkbox"/> Beni culturali	ai sensi dell'art. 10 del D.Lgs 42-04
<input checked="" type="checkbox"/> Ambito di salvaguardia paesaggistica dei corsi d'acqua - 150m (se non ricorrenti le condizioni di cui al comma 2 lettere a) e b) dell'art 142 del Dlgs)	ai sensi dell'art. 142 del D.Lgs 42-04
<input type="checkbox"/> Aree di interesse archeologico	
<input type="checkbox"/> Fascia di rispetto del Reticolo Idrico	
<input type="checkbox"/> Elettrodotti ad alta tensione (fascia di rispetto o prossimità)	

Uso prevalente

	Int.	P.T.	P.1°	P.2°	P.3°	P.4°	Altro
RESIDENZA	<input checked="" type="radio"/>	<input type="radio"/>	<input checked="" type="radio"/>	<input checked="" type="radio"/>	<input checked="" type="radio"/>	<input checked="" type="radio"/>	<input checked="" type="radio"/>
ACCESSORIO ALLA RESIDENZA	<input checked="" type="radio"/>	<input type="radio"/>	<input checked="" type="radio"/>	<input checked="" type="radio"/>	<input checked="" type="radio"/>	<input checked="" type="radio"/>	<input checked="" type="radio"/>
SERVIZIO AGRICOLO	<input checked="" type="radio"/>	<input type="radio"/>	<input checked="" type="radio"/>	<input checked="" type="radio"/>	<input checked="" type="radio"/>	<input checked="" type="radio"/>	<input checked="" type="radio"/>
ARTIGIANALE DI SERVIZIO	<input checked="" type="radio"/>	<input type="radio"/>	<input checked="" type="radio"/>	<input checked="" type="radio"/>	<input checked="" type="radio"/>	<input checked="" type="radio"/>	<input checked="" type="radio"/>
AUTORIMESSA	<input checked="" type="radio"/>	<input type="radio"/>	<input checked="" type="radio"/>	<input checked="" type="radio"/>	<input checked="" type="radio"/>	<input checked="" type="radio"/>	<input checked="" type="radio"/>
DEPOSITO	<input checked="" type="radio"/>	<input checked="" type="radio"/>	<input checked="" type="radio"/>	<input checked="" type="radio"/>	<input checked="" type="radio"/>	<input checked="" type="radio"/>	<input checked="" type="radio"/>
TURISTICO RICETTIVA	<input checked="" type="radio"/>	<input type="radio"/>	<input checked="" type="radio"/>	<input checked="" type="radio"/>	<input checked="" type="radio"/>	<input checked="" type="radio"/>	<input checked="" type="radio"/>
CULTO	<input checked="" type="radio"/>	<input type="radio"/>	<input checked="" type="radio"/>	<input checked="" type="radio"/>	<input checked="" type="radio"/>	<input checked="" type="radio"/>	<input checked="" type="radio"/>
COMMERCIALE	<input checked="" type="radio"/>	<input type="radio"/>	<input checked="" type="radio"/>	<input checked="" type="radio"/>	<input checked="" type="radio"/>	<input checked="" type="radio"/>	<input checked="" type="radio"/>
ASSOCIATIVO CULTURALE	<input checked="" type="radio"/>	<input type="radio"/>	<input checked="" type="radio"/>	<input checked="" type="radio"/>	<input checked="" type="radio"/>	<input checked="" type="radio"/>	<input checked="" type="radio"/>
NON CLASSIFICATO	<input checked="" type="radio"/>	<input type="radio"/>	<input checked="" type="radio"/>	<input checked="" type="radio"/>	<input checked="" type="radio"/>	<input checked="" type="radio"/>	<input checked="" type="radio"/>



Schede di analisi e progetto di tutela del patrimonio edilizio dei NAF

Indirizzo: via Torrente

Link: 03_12

Isolato: 03

Edificio: 12

Stato di conservazione

Coerenza e integrità tipologica

- INTEGRO
- RIPRISTINATO
- TRASFORMATO
- AMPLIATO
- RECENTE

Compositivo/Architett.

- INTEGRO
- POCO ALTERATO
- ALTERATO
- MOLTO ALTERATO
- RECENTE

Valore architettonico

- RILEVANTE
- BUONO
- MODESTO
- NULLO

Tipo di interesse

- STORICO
- ARCHITETTONICO
- TIPOLOGICO
- DI CONTESTO
- NESSUNO-NEUTRO

Stato di degrado

- DANNI NON PRESENTI
- NUMEROSI DANNI
- POCHI DANNI

Rilevanza paesistica

- NEGATIVO, CONTRASTANTE
- CARATTERIZZ. DEL PAESAGGIO
- NEUTRO O SENZA RILIEVO
- COMPLEMENTARE DEL PAESAGGIO

Elementi architettonici significativi

- | | | |
|--------------------------------------|---|--|
| <input type="checkbox"/> Archi-Volte | <input type="checkbox"/> Contorni (spalle e architravi) | |
| <input type="checkbox"/> Murature | <input type="checkbox"/> Zoccolatura | <input type="checkbox"/> Affreschi |
| <input type="checkbox"/> Colonne | <input type="checkbox"/> Parapetti | <input type="checkbox"/> Decorazioni Pittoriche |
| <input type="checkbox"/> Logge | <input type="checkbox"/> Cortili antichi | <input type="checkbox"/> Decor./Targhette storiche |
| <input type="checkbox"/> Portici | <input type="checkbox"/> Gronde/Passa-fuori | |
| <input type="checkbox"/> Poggioli | <input type="checkbox"/> Inferriate | <input type="checkbox"/> Intonaco |
| <input type="checkbox"/> Portali | <input type="checkbox"/> Davanzali | <input type="checkbox"/> Nicchie commem./religiose |
| <input type="checkbox"/> Infissi | <input type="checkbox"/> Abbaini | |

Interventi ammessi come da N.T.A.

- Intervento 1 livello
- Intervento 5 livello
- Intervento 2 livello
- Intervento 3 livello
- Intervento 4 livello
- Intervento 6 livello (sovrizzo)
- PCC
- PA/PR

Note e prescrizioni aggiuntive in caso d'intervento:

Si prescrive l'eliminazione delle superfetazioni incongrue ed in contrasto con le caratteristiche architettoniche ed urbanistiche del contesto.

Estratto d'inquadratura su base aerofotogrammetrica



Estratto fotografico





Schede di analisi e progetto di tutela del patrimonio edilizio dei NAF

Indirizzo: via Torrente

Link: 03_13

Isolato: 03

Edificio: 13

Denominazione:

Epoca storica	A	B	C	Caratteristiche generali	Tipologia architettonica
FINO AL 1815	<input checked="" type="radio"/>	<input type="radio"/>	<input type="radio"/>	<input checked="" type="radio"/> EDIFICIO PRINCIPALE <input type="radio"/> EDIFICIO PERTINENZIALE	<input type="radio"/> EDIFICIO A CORTE (o facente parte) <input type="radio"/> BLOCCO (isolato e non) <input checked="" type="radio"/> EDIFICIO A SCHIERA/ IN LINEA <input type="radio"/> VILLA <input type="radio"/> PALAZZO SIGNORILE <input type="radio"/> EDIFICIO RELIGIOSO
DAL 1816 AL 1850	<input type="radio"/>	<input type="radio"/>	<input type="radio"/>		
DAL 1851 AL 1903	<input type="radio"/>	<input type="radio"/>	<input type="radio"/>		
DAL 1904 AL 1935	<input type="radio"/>	<input type="radio"/>	<input type="radio"/>		
DAL 1936 AL 1992	<input type="radio"/>	<input type="radio"/>	<input checked="" type="radio"/>		
DAL 1993 AL 2015	<input type="radio"/>	<input type="radio"/>	<input type="radio"/>		

A = Di costruzione

B = Di ricostruzione

C = Di ristrutturazione, parziale o totale, con eventuali ampliamenti e/o addizioni

Sistema dei vincoli

<input type="checkbox"/> Beni culturali	ai sensi dell'art. 10 del D.Lgs 42-04
<input checked="" type="checkbox"/> Ambito di salvaguardia paesaggistica dei corsi d'acqua - 150m (se non ricorrenti le condizioni di cui al comma 2 lettere a) e b) dell'art 142 del Dlgs)	ai sensi dell'art. 142 del D.Lgs 42-04
<input type="checkbox"/> Aree di interesse archeologico	
<input type="checkbox"/> Fascia di rispetto del Reticolo Idrico	
<input type="checkbox"/> Elettrodotti ad alta tensione (fascia di rispetto o prossimità)	

Uso prevalente

	Int.	P.T.	P.1°	P.2°	P.3°	P.4°	Altro
RESIDENZA	<input type="radio"/>	<input checked="" type="radio"/>	<input checked="" type="radio"/>	<input type="radio"/>	<input type="radio"/>	<input type="radio"/>	<input type="radio"/>
ACCESSORIO ALLA RESIDENZA	<input type="radio"/>	<input type="radio"/>	<input type="radio"/>	<input checked="" type="radio"/>	<input type="radio"/>	<input type="radio"/>	<input type="radio"/>
SERVIZIO AGRICOLO	<input type="radio"/>	<input type="radio"/>	<input type="radio"/>	<input type="radio"/>	<input type="radio"/>	<input type="radio"/>	<input type="radio"/>
ARTIGIANALE DI SERVIZIO	<input type="radio"/>	<input type="radio"/>	<input type="radio"/>	<input type="radio"/>	<input type="radio"/>	<input type="radio"/>	<input type="radio"/>
AUTORIMESSA	<input type="radio"/>	<input type="radio"/>	<input type="radio"/>	<input type="radio"/>	<input type="radio"/>	<input type="radio"/>	<input type="radio"/>
DEPOSITO	<input type="radio"/>	<input type="radio"/>	<input type="radio"/>	<input type="radio"/>	<input type="radio"/>	<input type="radio"/>	<input type="radio"/>
TURISTICO RICETTIVA	<input type="radio"/>	<input type="radio"/>	<input type="radio"/>	<input type="radio"/>	<input type="radio"/>	<input type="radio"/>	<input type="radio"/>
CULTO	<input type="radio"/>	<input type="radio"/>	<input type="radio"/>	<input type="radio"/>	<input type="radio"/>	<input type="radio"/>	<input type="radio"/>
COMMERCIALE	<input type="radio"/>	<input type="radio"/>	<input type="radio"/>	<input type="radio"/>	<input type="radio"/>	<input type="radio"/>	<input type="radio"/>
ASSOCIATIVO CULTURALE	<input type="radio"/>	<input type="radio"/>	<input type="radio"/>	<input type="radio"/>	<input type="radio"/>	<input type="radio"/>	<input type="radio"/>
NON CLASSIFICATO	<input type="radio"/>	<input type="radio"/>	<input type="radio"/>	<input type="radio"/>	<input type="radio"/>	<input type="radio"/>	<input type="radio"/>



Schede di analisi e progetto di tutela del patrimonio edilizio dei NAF

Indirizzo: via Torrente

Link: 03_13

Isolato: 03

Edificio: 13

Stato di conservazione

Coerenza e integrità tipologica

- INTEGRO
- RIPRISTINATO
- TRASFORMATO
- AMPLIATO
- RECENTE

Compositivo/Architett.

- INTEGRO
- POCO ALTERATO
- ALTERATO
- MOLTO ALTERATO
- RECENTE

Valore architettonico

- RILEVANTE
- BUONO
- MODESTO
- NULLO

Tipo di interesse

- STORICO
- ARCHITETTONICO
- TIPOLOGICO
- DI CONTESTO
- NESSUNO-NEUTRO

Stato di degrado

- DANNI NON PRESENTI
- NUMEROSI DANNI
- POCHI DANNI

Rilevanza paesistica

- NEGATIVO, CONTRASTANTE
- CARATTERIZZ. DEL PAESAGGIO
- NEUTRO O SENZA RILIEVO
- COMPLEMENTARE DEL PAESAGGIO

Elementi architettonici significativi

- | | | |
|---|--|--|
| <input checked="" type="checkbox"/> Archi-Volte | <input checked="" type="checkbox"/> Contorni (spalle e architravi) | |
| <input checked="" type="checkbox"/> Murature | <input type="checkbox"/> Zoccolatura | <input type="checkbox"/> Affreschi |
| <input type="checkbox"/> Colonne | <input type="checkbox"/> Parapetti | <input type="checkbox"/> Decorazioni Pittoriche |
| <input type="checkbox"/> Logge | <input type="checkbox"/> Cortili antichi | <input type="checkbox"/> Decor./Targhette storiche |
| <input type="checkbox"/> Portici | <input type="checkbox"/> Gronde/Passa-fuori | |
| <input type="checkbox"/> Poggioli | <input checked="" type="checkbox"/> Inferriate | <input type="checkbox"/> Intonaco |
| <input type="checkbox"/> Portali | <input checked="" type="checkbox"/> Davanzali | <input type="checkbox"/> Nicchie commem./religiose |
| <input type="checkbox"/> Infissi | <input type="checkbox"/> Abbaini | |

Interventi ammessi come da N.T.A.

- Intervento 1 livello
- Intervento 2 livello
- Intervento 3 livello
- Intervento 4 livello
- Intervento 5 livello
- Intervento 6 livello (sovrizzo)
- PCC
- PA/PR

Note e prescrizioni aggiuntive in caso d'intervento:

In caso di interventi di 4° livello il progetto dovrà contenere un adeguato studio compositivo delle facciate. Per le stesse si rimanda alle NTA all'art.6.6 e agli obiettivi generali di cui all'art.12.

Si richiede particolare attenzione agli elementi strutturali verticali ed orizzontali con obbligo di mantenimento dei soffitti voltati e/o decorati.

Estratto d'inquadratura su base aerofotogrammetrica



Estratto fotografico





Schede di analisi e progetto di tutela del patrimonio edilizio dei NAF

Indirizzo: via Torrente

Link: 03_14

Isolato: 03

Edificio: 14

Denominazione:

Epoca storica	A	B	C	Caratteristiche generali	Tipologia architettonica
FINO AL 1815	<input checked="" type="radio"/>	<input type="radio"/>	<input type="radio"/>	<input checked="" type="radio"/> EDIFICIO PRINCIPALE <input type="radio"/> EDIFICIO PERTINENZIALE	<input type="radio"/> EDIFICIO A CORTE (o facente parte) <input type="radio"/> BLOCCO (isolato e non) <input checked="" type="radio"/> EDIFICIO A SCHIERA/ IN LINEA <input type="radio"/> VILLA <input type="radio"/> PALAZZO SIGNORILE <input type="radio"/> EDIFICIO RELIGIOSO
DAL 1816 AL 1850	<input type="radio"/>	<input type="radio"/>	<input type="radio"/>		
DAL 1851 AL 1903	<input type="radio"/>	<input type="radio"/>	<input type="radio"/>		
DAL 1904 AL 1935	<input type="radio"/>	<input type="radio"/>	<input type="radio"/>		
DAL 1936 AL 1992	<input type="radio"/>	<input type="radio"/>	<input type="radio"/>		
DAL 1993 AL 2015	<input type="radio"/>	<input type="radio"/>	<input type="radio"/>		

A = Di costruzione

B = Di ricostruzione

C = Di ristrutturazione, parziale o totale, con eventuali ampliamenti e/o addizioni

Sistema dei vincoli

<input type="checkbox"/> Beni culturali	ai sensi dell'art. 10 del D.Lgs 42-04
<input checked="" type="checkbox"/> Ambito di salvaguardia paesaggistica dei corsi d'acqua - 150m (se non ricorrenti le condizioni di cui al comma 2 lettere a) e b) dell'art 142 del Dlgs)	ai sensi dell'art. 142 del D.Lgs 42-04
<input type="checkbox"/> Aree di interesse archeologico	
<input type="checkbox"/> Fascia di rispetto del Reticolo Idrico	
<input type="checkbox"/> Elettrodotti ad alta tensione (fascia di rispetto o prossimità)	

Uso prevalente

	Int.	P.T.	P.1°	P.2°	P.3°	P.4°	Altro
RESIDENZA	<input type="radio"/>	<input type="radio"/>	<input checked="" type="radio"/>	<input type="radio"/>	<input type="radio"/>	<input type="radio"/>	<input type="radio"/>
ACCESSORIO ALLA RESIDENZA	<input type="radio"/>	<input type="radio"/>	<input type="radio"/>	<input type="radio"/>	<input type="radio"/>	<input type="radio"/>	<input type="radio"/>
SERVIZIO AGRICOLO	<input type="radio"/>	<input type="radio"/>	<input type="radio"/>	<input type="radio"/>	<input type="radio"/>	<input type="radio"/>	<input type="radio"/>
ARTIGIANALE DI SERVIZIO	<input type="radio"/>	<input type="radio"/>	<input type="radio"/>	<input type="radio"/>	<input type="radio"/>	<input type="radio"/>	<input type="radio"/>
AUTORIMESSA	<input type="radio"/>	<input type="radio"/>	<input type="radio"/>	<input type="radio"/>	<input type="radio"/>	<input type="radio"/>	<input type="radio"/>
DEPOSITO	<input type="radio"/>	<input checked="" type="radio"/>	<input type="radio"/>	<input type="radio"/>	<input type="radio"/>	<input type="radio"/>	<input type="radio"/>
TURISTICO RICETTIVA	<input type="radio"/>	<input type="radio"/>	<input type="radio"/>	<input type="radio"/>	<input type="radio"/>	<input type="radio"/>	<input type="radio"/>
CULTO	<input type="radio"/>	<input type="radio"/>	<input type="radio"/>	<input type="radio"/>	<input type="radio"/>	<input type="radio"/>	<input type="radio"/>
COMMERCIALE	<input type="radio"/>	<input type="radio"/>	<input type="radio"/>	<input type="radio"/>	<input type="radio"/>	<input type="radio"/>	<input type="radio"/>
ASSOCIATIVO CULTURALE	<input type="radio"/>	<input type="radio"/>	<input type="radio"/>	<input type="radio"/>	<input type="radio"/>	<input type="radio"/>	<input type="radio"/>
NON CLASSIFICATO	<input type="radio"/>	<input type="radio"/>	<input type="radio"/>	<input type="radio"/>	<input type="radio"/>	<input type="radio"/>	<input type="radio"/>



Schede di analisi e progetto di tutela del patrimonio edilizio dei NAF

Indirizzo: via Torrente

Link: 03_14

Isolato: 03

Edificio: 14

Stato di conservazione

Coerenza e integrità tipologica

- INTEGRO
- RIPRISTINATO
- TRASFORMATO
- AMPLIATO
- RECENTE

Compositivo/Architett.

- INTEGRO
- POCO ALTERATO
- ALTERATO
- MOLTO ALTERATO
- RECENTE

Valore architettonico

- RILEVANTE
- BUONO
- MODESTO
- NULLO

Tipo di interesse

- STORICO
- ARCHITETTONICO
- TIPOLOGICO
- DI CONTESTO
- NESSUNO-NEUTRO

Stato di degrado

- DANNI NON PRESENTI
- NUMEROSI DANNI
- POCHI DANNI

Rilevanza paesistica

- NEGATIVO, CONTRASTANTE
- CARATTERIZZ. DEL PAESAGGIO
- NEUTRO O SENZA RILIEVO
- COMPLEMENTARE DEL PAESAGGIO

Elementi architettonici significativi

- | | | |
|---|--|--|
| <input checked="" type="checkbox"/> Archi-Volte | <input checked="" type="checkbox"/> Contorni (spalle e architravi) | |
| <input checked="" type="checkbox"/> Murature | <input type="checkbox"/> Zoccolatura | <input type="checkbox"/> Affreschi |
| <input type="checkbox"/> Colonne | <input type="checkbox"/> Parapetti | <input type="checkbox"/> Decorazioni Pittoriche |
| <input type="checkbox"/> Logge | <input type="checkbox"/> Cortili antichi | <input type="checkbox"/> Decor./Targhette storiche |
| <input type="checkbox"/> Portici | <input type="checkbox"/> Gronde/Passa-fuori | |
| <input type="checkbox"/> Poggioli | <input checked="" type="checkbox"/> Inferriate | <input type="checkbox"/> Intonaco |
| <input type="checkbox"/> Portali | <input checked="" type="checkbox"/> Davanzali | <input type="checkbox"/> Nicchie commem./religiose |
| <input type="checkbox"/> Infissi | <input type="checkbox"/> Abbaini | |

Interventi ammessi come da N.T.A.

- Intervento 1 livello
- Intervento 2 livello
- Intervento 3 livello
- Intervento 4 livello
- Intervento 5 livello
- Intervento 6 livello (sovralzo)
- PCC
- PA/PR

Note e prescrizioni aggiuntive in caso d'intervento:

In caso di interventi di 4° livello il progetto dovrà contenere un adeguato studio compositivo delle facciate. Per le stesse si rimanda alle NTA all'art.6.6 e agli obiettivi generali di cui all'art.12.

Si richiede particolare attenzione agli elementi strutturali verticali ed orizzontali con obbligo di mantenimento dei soffitti voltati e/o decorati.

Estratto d'inquadratura su base aerofotogrammetrica



Estratto fotografico





Schede di analisi e progetto di tutela del patrimonio edilizio dei NAF

Indirizzo: via Torrente

Link: 03_15

Isolato: 03

Edificio: 15

Denominazione:

Epoca storica	A	B	C	Caratteristiche generali	Tipologia architettonica
FINO AL 1815	<input checked="" type="radio"/>	<input type="radio"/>	<input type="radio"/>	<input checked="" type="radio"/> EDIFICIO PRINCIPALE <input type="radio"/> EDIFICIO PERTINENZIALE	<input type="radio"/> EDIFICIO A CORTE (o facente parte) <input type="radio"/> BLOCCO (isolato e non) <input checked="" type="radio"/> EDIFICIO A SCHIERA/ IN LINEA <input type="radio"/> VILLA <input type="radio"/> PALAZZO SIGNORILE <input type="radio"/> EDIFICIO RELIGIOSO
DAL 1816 AL 1850	<input type="radio"/>	<input type="radio"/>	<input type="radio"/>		
DAL 1851 AL 1903	<input type="radio"/>	<input type="radio"/>	<input type="radio"/>		
DAL 1904 AL 1935	<input type="radio"/>	<input type="radio"/>	<input type="radio"/>		
DAL 1936 AL 1992	<input type="radio"/>	<input type="radio"/>	<input checked="" type="radio"/>		
DAL 1993 AL 2015	<input type="radio"/>	<input type="radio"/>	<input type="radio"/>		

A = Di costruzione

B = Di ricostruzione

C = Di ristrutturazione, parziale o totale, con eventuali ampliamenti e/o addizioni

Sistema dei vincoli

<input type="checkbox"/> Beni culturali	ai sensi dell'art. 10 del D.Lgs 42-04
<input checked="" type="checkbox"/> Ambito di salvaguardia paesaggistica dei corsi d'acqua - 150m (se non ricorrenti le condizioni di cui al comma 2 lettere a) e b) dell'art 142 del Dlgs)	ai sensi dell'art. 142 del D.Lgs 42-04
<input type="checkbox"/> Aree di interesse archeologico	
<input type="checkbox"/> Fascia di rispetto del Reticolo Idrico	
<input type="checkbox"/> Elettrodotti ad alta tensione (fascia di rispetto o prossimità)	

Uso prevalente

	Int.	P.T.	P.1°	P.2°	P.3°	P.4°	Altro
RESIDENZA	<input type="radio"/>	<input checked="" type="radio"/>	<input checked="" type="radio"/>	<input type="radio"/>	<input type="radio"/>	<input type="radio"/>	<input type="radio"/>
ACCESSORIO ALLA RESIDENZA	<input type="radio"/>	<input type="radio"/>	<input type="radio"/>	<input type="radio"/>	<input type="radio"/>	<input type="radio"/>	<input type="radio"/>
SERVIZIO AGRICOLO	<input type="radio"/>	<input type="radio"/>	<input type="radio"/>	<input type="radio"/>	<input type="radio"/>	<input type="radio"/>	<input type="radio"/>
ARTIGIANALE DI SERVIZIO	<input type="radio"/>	<input type="radio"/>	<input type="radio"/>	<input type="radio"/>	<input type="radio"/>	<input type="radio"/>	<input type="radio"/>
AUTORIMESSA	<input type="radio"/>	<input type="radio"/>	<input type="radio"/>	<input type="radio"/>	<input type="radio"/>	<input type="radio"/>	<input type="radio"/>
DEPOSITO	<input type="radio"/>	<input type="radio"/>	<input type="radio"/>	<input type="radio"/>	<input type="radio"/>	<input type="radio"/>	<input type="radio"/>
TURISTICO RICETTIVA	<input type="radio"/>	<input type="radio"/>	<input type="radio"/>	<input type="radio"/>	<input type="radio"/>	<input type="radio"/>	<input type="radio"/>
CULTO	<input type="radio"/>	<input type="radio"/>	<input type="radio"/>	<input type="radio"/>	<input type="radio"/>	<input type="radio"/>	<input type="radio"/>
COMMERCIALE	<input type="radio"/>	<input type="radio"/>	<input type="radio"/>	<input type="radio"/>	<input type="radio"/>	<input type="radio"/>	<input type="radio"/>
ASSOCIATIVO CULTURALE	<input type="radio"/>	<input type="radio"/>	<input type="radio"/>	<input type="radio"/>	<input type="radio"/>	<input type="radio"/>	<input type="radio"/>
NON CLASSIFICATO	<input type="radio"/>	<input type="radio"/>	<input type="radio"/>	<input type="radio"/>	<input type="radio"/>	<input type="radio"/>	<input type="radio"/>



Schede di analisi e progetto di tutela del patrimonio edilizio dei NAF

Indirizzo: via Torrente

Link: 03_15

Isolato: 03

Edificio: 15

Stato di conservazione

Coerenza e integrità tipologica

- INTEGRO
- RIPRISTINATO
- TRASFORMATO
- AMPLIATO
- RECENTE

Compositivo/Architett.

- INTEGRO
- POCO ALTERATO
- ALTERATO
- MOLTO ALTERATO
- RECENTE

Valore architettonico

- RILEVANTE
- BUONO
- MODESTO
- NULLO

Tipo di interesse

- STORICO
- ARCHITETTONICO
- TIPOLOGICO
- DI CONTESTO
- NESSUNO-NEUTRO

Stato di degrado

- DANNI NON PRESENTI
- NUMEROSI DANNI
- POCHI DANNI

Rilevanza paesistica

- NEGATIVO, CONTRASTANTE
- CARATTERIZZ. DEL PAESAGGIO
- NEUTRO O SENZA RILIEVO
- COMPLEMENTARE DEL PAESAGGIO

Elementi architettonici significativi

- Archi-Volte
- Murature
- Colonne
- Logge
- Portici
- Poggioli
- Portali
- Infissi
- Contorni (spalle e architravi)
- Zoccolatura
- Parapetti
- Cortili antichi
- Gronde/Passa-fuori
- Inferriate
- Davanzali
- Abbaini
- Affreschi
- Decorazioni Pittoriche
- Decor./Targhette storiche
- Intonaco
- Nicchie commem./religiose

Interventi ammessi come da N.T.A.

- Intervento 1 livello
- Intervento 2 livello
- Intervento 3 livello
- Intervento 4 livello
- Intervento 5 livello
- Intervento 6 livello (sovralzo)
- PCC
- PA/PR

Note e prescrizioni aggiuntive in caso d'intervento:

il progetto dovrà contenere un adeguato studio compositivo delle facciate. Per le stesse si rimanda all'uso di materiali, forme e tecniche costruttive indicate nelle NTA, precisamente all'art. 6.6 e agli obiettivi generali definiti dall'art.12.

In caso di interventi superiori alla manutenzione straordinaria attuati sulle facciate è obbligatoria l'applicazione dei contenuti di cui alle NTA punto 16,3

Estratto d'inquadratura su base aerofotogrammetrica



Estratto fotografico





Schede di analisi e progetto di tutela del patrimonio edilizio dei NAF

Indirizzo: via Torrente

Link: 03_16

Isolato: 03

Edificio: 16

Denominazione:

Epoca storica	A	B	C	Caratteristiche generali	Tipologia architettonica
FINO AL 1815	<input checked="" type="radio"/>	<input type="radio"/>	<input type="radio"/>	<input checked="" type="radio"/> EDIFICIO PRINCIPALE <input type="radio"/> EDIFICIO PERTINENZIALE	<input type="radio"/> EDIFICIO A CORTE (o facente parte) <input type="radio"/> BLOCCO (isolato e non) <input checked="" type="radio"/> EDIFICIO A SCHIERA/ IN LINEA <input type="radio"/> VILLA <input type="radio"/> PALAZZO SIGNORILE <input type="radio"/> EDIFICIO RELIGIOSO
DAL 1816 AL 1850	<input type="radio"/>	<input type="radio"/>	<input type="radio"/>		
DAL 1851 AL 1903	<input type="radio"/>	<input type="radio"/>	<input type="radio"/>		
DAL 1904 AL 1935	<input type="radio"/>	<input type="radio"/>	<input type="radio"/>		
DAL 1936 AL 1992	<input type="radio"/>	<input type="radio"/>	<input checked="" type="radio"/>		
DAL 1993 AL 2015	<input type="radio"/>	<input type="radio"/>	<input type="radio"/>		

A = Di costruzione

B = Di ricostruzione

C = Di ristrutturazione, parziale o totale, con eventuali ampliamenti e/o addizioni

Sistema dei vincoli

<input type="checkbox"/> Beni culturali	ai sensi dell'art. 10 del D.Lgs 42-04
<input checked="" type="checkbox"/> Ambito di salvaguardia paesaggistica dei corsi d'acqua - 150m (se non ricorrenti le condizioni di cui al comma 2 lettere a) e b) dell'art 142 del Dlgs)	ai sensi dell'art. 142 del D.Lgs 42-04
<input type="checkbox"/> Aree di interesse archeologico	
<input type="checkbox"/> Fascia di rispetto del Reticolo Idrico	
<input type="checkbox"/> Elettrodotti ad alta tensione (fascia di rispetto o prossimità)	

Uso prevalente

	Int.	P.T.	P.1°	P.2°	P.3°	P.4°	Altro
RESIDENZA	<input type="radio"/>	<input checked="" type="radio"/>	<input checked="" type="radio"/>	<input checked="" type="radio"/>	<input type="radio"/>	<input type="radio"/>	<input type="radio"/>
ACCESSORIO ALLA RESIDENZA	<input type="radio"/>	<input type="radio"/>	<input type="radio"/>	<input type="radio"/>	<input type="radio"/>	<input type="radio"/>	<input type="radio"/>
SERVIZIO AGRICOLO	<input type="radio"/>	<input type="radio"/>	<input type="radio"/>	<input type="radio"/>	<input type="radio"/>	<input type="radio"/>	<input type="radio"/>
ARTIGIANALE DI SERVIZIO	<input type="radio"/>	<input type="radio"/>	<input type="radio"/>	<input type="radio"/>	<input type="radio"/>	<input type="radio"/>	<input type="radio"/>
AUTORIMESSA	<input type="radio"/>	<input type="radio"/>	<input type="radio"/>	<input type="radio"/>	<input type="radio"/>	<input type="radio"/>	<input type="radio"/>
DEPOSITO	<input type="radio"/>	<input type="radio"/>	<input type="radio"/>	<input type="radio"/>	<input type="radio"/>	<input type="radio"/>	<input type="radio"/>
TURISTICO RICETTIVA	<input type="radio"/>	<input type="radio"/>	<input type="radio"/>	<input type="radio"/>	<input type="radio"/>	<input type="radio"/>	<input type="radio"/>
CULTO	<input type="radio"/>	<input type="radio"/>	<input type="radio"/>	<input type="radio"/>	<input type="radio"/>	<input type="radio"/>	<input type="radio"/>
COMMERCIALE	<input type="radio"/>	<input type="radio"/>	<input type="radio"/>	<input type="radio"/>	<input type="radio"/>	<input type="radio"/>	<input type="radio"/>
ASSOCIATIVO CULTURALE	<input type="radio"/>	<input type="radio"/>	<input type="radio"/>	<input type="radio"/>	<input type="radio"/>	<input type="radio"/>	<input type="radio"/>
NON CLASSIFICATO	<input type="radio"/>	<input type="radio"/>	<input type="radio"/>	<input type="radio"/>	<input type="radio"/>	<input type="radio"/>	<input type="radio"/>



Schede di analisi e progetto di tutela del patrimonio edilizio dei NAF

Indirizzo: via Torrente

Link: 03_16

Isolato: 03

Edificio: 16

Stato di conservazione

Coerenza e integrità tipologica

- INTEGRO
- RIPRISTINATO
- TRASFORMATO
- AMPLIATO
- RECENTE

Compositivo/Architett.

- INTEGRO
- POCO ALTERATO
- ALTERATO
- MOLTO ALTERATO
- RECENTE

Valore architettonico

- RILEVANTE
- BUONO
- MODESTO
- NULLO

Tipo di interesse

- STORICO
- ARCHITETTONICO
- TIPOLOGICO
- DI CONTESTO
- NESSUNO-NEUTRO

Stato di degrado

- DANNI NON PRESENTI
- NUMEROSI DANNI
- POCHI DANNI

Rilevanza paesistica

- NEGATIVO, CONTRASTANTE
- CARATTERIZZ. DEL PAESAGGIO
- NEUTRO O SENZA RILIEVO
- COMPLEMENTARE DEL PAESAGGIO

Elementi architettonici significativi

- Archi-Volte
- Contorni (spalle e architravi)
- Murature
- Zoccolatura
- Affreschi
- Colonne
- Parapetti
- Decorazioni Pittoriche
- Logge
- Cortili antichi
- Decor./Targhette storiche
- Portici
- Gronde/Passa-fuori
- Poggioli
- Inferriate
- Intonaco
- Portali
- Davanzali
- Nicchie commem./religiose
- Infissi
- Abbaini

Interventi ammessi come da N.T.A.

- Intervento 1 livello
- Intervento 5 livello
- Intervento 2 livello
- Intervento 6 livello (sovralzo)
- Intervento 3 livello
- PCC
- Intervento 4 livello
- PA/PR

Note e prescrizioni aggiuntive in caso d'intervento:

Il progetto dovrà contenere un adeguato studio compositivo delle facciate. Per le stesse si rimanda all'uso di materiali, forme e tecniche costruttive indicate nelle NTA, precisamente all'art. 6.6 e agli obiettivi generali definiti dall'art.12.

In caso di interventi superiori alla manutenzione straordinaria attuati sulle facciate è obbligatoria l'applicazione dei contenuti di cui alle NTA punto 16,3

Estratto d'inquadramento su base aerofotogrammetrica



Estratto fotografico





Schede di analisi e progetto di tutela del patrimonio edilizio dei NAF

Indirizzo: via Torrente

Link: 03_17

Isolato: 03

Edificio: 17

Denominazione:

Epoca storica	A	B	C	Caratteristiche generali	Tipologia architettonica
FINO AL 1815	<input checked="" type="radio"/>	<input type="radio"/>	<input type="radio"/>	<input checked="" type="radio"/> EDIFICIO PRINCIPALE <input type="radio"/> EDIFICIO PERTINENZIALE	<input type="radio"/> EDIFICIO A CORTE (o facente parte) <input type="radio"/> BLOCCO (isolato e non) <input checked="" type="radio"/> EDIFICIO A SCHIERA/ IN LINEA <input type="radio"/> VILLA <input type="radio"/> PALAZZO SIGNORILE <input type="radio"/> EDIFICIO RELIGIOSO
DAL 1816 AL 1850	<input type="radio"/>	<input type="radio"/>	<input type="radio"/>		
DAL 1851 AL 1903	<input type="radio"/>	<input type="radio"/>	<input type="radio"/>		
DAL 1904 AL 1935	<input type="radio"/>	<input type="radio"/>	<input type="radio"/>		
DAL 1936 AL 1992	<input type="radio"/>	<input type="radio"/>	<input checked="" type="radio"/>		
DAL 1993 AL 2015	<input type="radio"/>	<input type="radio"/>	<input type="radio"/>		

A = Di costruzione

B = Di ricostruzione

C = Di ristrutturazione, parziale o totale, con eventuali ampliamenti e/o addizioni

Sistema dei vincoli

<input type="checkbox"/> Beni culturali	ai sensi dell'art. 10 del D.Lgs 42-04
<input checked="" type="checkbox"/> Ambito di salvaguardia paesaggistica dei corsi d'acqua - 150m (se non ricorrenti le condizioni di cui al comma 2 lettere a) e b) dell'art 142 del Dlgs)	ai sensi dell'art. 142 del D.Lgs 42-04
<input type="checkbox"/> Aree di interesse archeologico	
<input type="checkbox"/> Fascia di rispetto del Reticolo Idrico	
<input type="checkbox"/> Elettrodotti ad alta tensione (fascia di rispetto o prossimità)	

Uso prevalente

	Int.	P.T.	P.1°	P.2°	P.3°	P.4°	Altro
RESIDENZA	<input type="radio"/>	<input type="radio"/>	<input checked="" type="radio"/>	<input checked="" type="radio"/>	<input type="radio"/>	<input type="radio"/>	<input type="radio"/>
ACCESSORIO ALLA RESIDENZA	<input type="radio"/>	<input type="radio"/>	<input type="radio"/>	<input type="radio"/>	<input type="radio"/>	<input type="radio"/>	<input type="radio"/>
SERVIZIO AGRICOLO	<input type="radio"/>	<input type="radio"/>	<input type="radio"/>	<input type="radio"/>	<input type="radio"/>	<input type="radio"/>	<input type="radio"/>
ARTIGIANALE DI SERVIZIO	<input type="radio"/>	<input type="radio"/>	<input type="radio"/>	<input type="radio"/>	<input type="radio"/>	<input type="radio"/>	<input type="radio"/>
AUTORIMESSA	<input type="radio"/>	<input checked="" type="radio"/>	<input type="radio"/>	<input type="radio"/>	<input type="radio"/>	<input type="radio"/>	<input type="radio"/>
DEPOSITO	<input type="radio"/>	<input type="radio"/>	<input type="radio"/>	<input type="radio"/>	<input type="radio"/>	<input type="radio"/>	<input type="radio"/>
TURISTICO RICETTIVA	<input type="radio"/>	<input type="radio"/>	<input type="radio"/>	<input type="radio"/>	<input type="radio"/>	<input type="radio"/>	<input type="radio"/>
CULTO	<input type="radio"/>	<input type="radio"/>	<input type="radio"/>	<input type="radio"/>	<input type="radio"/>	<input type="radio"/>	<input type="radio"/>
COMMERCIALE	<input type="radio"/>	<input type="radio"/>	<input type="radio"/>	<input type="radio"/>	<input type="radio"/>	<input type="radio"/>	<input type="radio"/>
ASSOCIATIVO CULTURALE	<input type="radio"/>	<input type="radio"/>	<input type="radio"/>	<input type="radio"/>	<input type="radio"/>	<input type="radio"/>	<input type="radio"/>
NON CLASSIFICATO	<input type="radio"/>	<input type="radio"/>	<input type="radio"/>	<input type="radio"/>	<input type="radio"/>	<input type="radio"/>	<input type="radio"/>



Schede di analisi e progetto di tutela del patrimonio edilizio dei NAF

Indirizzo: via Torrente

Link: 03_17

Isolato: 03

Edificio: 17

Stato di conservazione

Coerenza e integrità tipologica

- INTEGRO
- RIPRISTINATO
- TRASFORMATO
- AMPLIATO
- RECENTE

Compositivo/Architett.

- INTEGRO
- POCO ALTERATO
- ALTERATO
- MOLTO ALTERATO
- RECENTE

Valore architettonico

- RILEVANTE
- BUONO
- MODESTO
- NULLO

Tipo di interesse

- STORICO
- ARCHITETTONICO
- TIPOLOGICO
- DI CONTESTO
- NESSUNO-NEUTRO

Stato di degrado

- DANNI NON PRESENTI
- NUMEROSI DANNI
- POCHI DANNI

Rilevanza paesistica

- NEGATIVO, CONTRASTANTE
- CARATTERIZZ. DEL PAESAGGIO
- NEUTRO O SENZA RILIEVO
- COMPLEMENTARE DEL PAESAGGIO

Elementi architettonici significativi

- | | | |
|--------------------------------------|---|--|
| <input type="checkbox"/> Archi-Volte | <input type="checkbox"/> Contorni (spalle e architravi) | |
| <input type="checkbox"/> Murature | <input type="checkbox"/> Zoccolatura | <input type="checkbox"/> Affreschi |
| <input type="checkbox"/> Colonne | <input type="checkbox"/> Parapetti | <input type="checkbox"/> Decorazioni Pittoriche |
| <input type="checkbox"/> Logge | <input type="checkbox"/> Cortili antichi | <input type="checkbox"/> Decor./Targhette storiche |
| <input type="checkbox"/> Portici | <input type="checkbox"/> Gronde/Passa-fuori | |
| <input type="checkbox"/> Poggioli | <input type="checkbox"/> Inferriate | <input type="checkbox"/> Intonaco |
| <input type="checkbox"/> Portali | <input type="checkbox"/> Davanzali | <input type="checkbox"/> Nicchie commem./religiose |
| <input type="checkbox"/> Infissi | <input type="checkbox"/> Abbaini | |

Interventi ammessi come da N.T.A.

- Intervento 1 livello
- Intervento 2 livello
- Intervento 3 livello
- Intervento 4 livello
- Intervento 5 livello
- Intervento 6 livello (sovralzo)
- PCC
- PA/PR

Note e prescrizioni aggiuntive in caso d'intervento:

In caso di interventi di 4° livello il progetto dovrà contenere un adeguato studio compositivo delle facciate.

Per le stesse si rimanda all'uso di materiali, forme e tecniche costruttive indicate nelle NTA, precisamente all'art. 6.6 e agli obiettivi generali definiti dall'art.12.

Estratto d'inquadratura su base aerofotogrammetrica



Estratto fotografico





Schede di analisi e progetto di tutela del patrimonio edilizio dei NAF

Indirizzo: via Torrente

Link: 03_18

Isolato: 03

Edificio: 18

Denominazione:

Epoca storica	A	B	C	Caratteristiche generali	Tipologia architettonica
FINO AL 1815	<input type="radio"/>	<input checked="" type="radio"/>	<input type="radio"/>	<input checked="" type="radio"/> EDIFICIO PRINCIPALE <input type="radio"/> EDIFICIO PERTINENZIALE	<input type="radio"/> EDIFICIO A CORTE (o facente parte) <input type="radio"/> BLOCCO (isolato e non) <input checked="" type="radio"/> EDIFICIO A SCHIERA/ IN LINEA <input type="radio"/> VILLA <input type="radio"/> PALAZZO SIGNORILE <input type="radio"/> EDIFICIO RELIGIOSO
DAL 1816 AL 1850	<input type="radio"/>	<input checked="" type="radio"/>	<input type="radio"/>		
DAL 1851 AL 1903	<input type="radio"/>	<input checked="" type="radio"/>	<input type="radio"/>		
DAL 1904 AL 1935	<input checked="" type="radio"/>	<input checked="" type="radio"/>	<input type="radio"/>		
DAL 1936 AL 1992	<input type="radio"/>	<input checked="" type="radio"/>	<input type="radio"/>		
DAL 1993 AL 2015	<input type="radio"/>	<input checked="" type="radio"/>	<input checked="" type="radio"/>		

A = Di costruzione

B = Di ricostruzione

C = Di ristrutturazione, parziale o totale, con eventuali ampliamenti e/o addizioni

Sistema dei vincoli

<input type="checkbox"/> Beni culturali	ai sensi dell'art. 10 del D.Lgs 42-04
<input checked="" type="checkbox"/> Ambito di salvaguardia paesaggistica dei corsi d'acqua - 150m (se non ricorrenti le condizioni di cui al comma 2 lettere a) e b) dell'art 142 del Dlgs)	ai sensi dell'art. 142 del D.Lgs 42-04
<input type="checkbox"/> Aree di interesse archeologico	
<input type="checkbox"/> Fascia di rispetto del Reticolo Idrico	
<input type="checkbox"/> Elettrodotti ad alta tensione (fascia di rispetto o prossimità)	

Uso prevalente

	Int.	P.T.	P.1°	P.2°	P.3°	P.4°	Altro
RESIDENZA	<input checked="" type="radio"/>	<input type="radio"/>	<input checked="" type="radio"/>	<input checked="" type="radio"/>	<input type="radio"/>	<input type="radio"/>	<input type="radio"/>
ACCESSORIO ALLA RESIDENZA	<input checked="" type="radio"/>	<input type="radio"/>	<input type="radio"/>	<input type="radio"/>	<input type="radio"/>	<input type="radio"/>	<input type="radio"/>
SERVIZIO AGRICOLO	<input checked="" type="radio"/>	<input type="radio"/>	<input type="radio"/>	<input type="radio"/>	<input type="radio"/>	<input type="radio"/>	<input type="radio"/>
ARTIGIANALE DI SERVIZIO	<input checked="" type="radio"/>	<input type="radio"/>	<input type="radio"/>	<input type="radio"/>	<input type="radio"/>	<input type="radio"/>	<input type="radio"/>
AUTORIMESSA	<input checked="" type="radio"/>	<input checked="" type="radio"/>	<input type="radio"/>	<input type="radio"/>	<input type="radio"/>	<input type="radio"/>	<input type="radio"/>
DEPOSITO	<input checked="" type="radio"/>	<input type="radio"/>	<input type="radio"/>	<input type="radio"/>	<input type="radio"/>	<input type="radio"/>	<input type="radio"/>
TURISTICO RICETTIVA	<input checked="" type="radio"/>	<input type="radio"/>	<input type="radio"/>	<input type="radio"/>	<input type="radio"/>	<input type="radio"/>	<input type="radio"/>
CULTO	<input checked="" type="radio"/>	<input type="radio"/>	<input type="radio"/>	<input type="radio"/>	<input type="radio"/>	<input type="radio"/>	<input type="radio"/>
COMMERCIALE	<input checked="" type="radio"/>	<input type="radio"/>	<input type="radio"/>	<input type="radio"/>	<input type="radio"/>	<input type="radio"/>	<input type="radio"/>
ASSOCIATIVO CULTURALE	<input checked="" type="radio"/>	<input type="radio"/>	<input type="radio"/>	<input type="radio"/>	<input type="radio"/>	<input type="radio"/>	<input type="radio"/>
NON CLASSIFICATO	<input checked="" type="radio"/>	<input type="radio"/>	<input type="radio"/>	<input type="radio"/>	<input type="radio"/>	<input type="radio"/>	<input type="radio"/>



Schede di analisi e progetto di tutela del patrimonio edilizio dei NAF

Indirizzo: via Torrente

Link: 03_18

Isolato: 03

Edificio: 18

Stato di conservazione

Coerenza e integrità tipologica

- INTEGRO
- RIPRISTINATO
- TRASFORMATO
- AMPLIATO
- RECENTE

Compositivo/Architett.

- INTEGRO
- POCO ALTERATO
- ALTERATO
- MOLTO ALTERATO
- RECENTE

Valore architettonico

- RILEVANTE
- BUONO
- MODESTO
- NULLO

Tipo di interesse

- STORICO
- ARCHITETTONICO
- TIPOLOGICO
- DI CONTESTO
- NESSUNO-NEUTRO

Stato di degrado

- DANNI NON PRESENTI
- NUMEROSI DANNI
- POCHI DANNI

Rilevanza paesistica

- NEGATIVO, CONTRASTANTE
- CARATTERIZZ. DEL PAESAGGIO
- NEUTRO O SENZA RILIEVO
- COMPLEMENTARE DEL PAESAGGIO

Elementi architettonici significativi

- | | | |
|--------------------------------------|---|--|
| <input type="checkbox"/> Archi-Volte | <input type="checkbox"/> Contorni (spalle e architravi) | |
| <input type="checkbox"/> Murature | <input type="checkbox"/> Zoccolatura | <input type="checkbox"/> Affreschi |
| <input type="checkbox"/> Colonne | <input type="checkbox"/> Parapetti | <input type="checkbox"/> Decorazioni Pittoriche |
| <input type="checkbox"/> Logge | <input type="checkbox"/> Cortili antichi | <input type="checkbox"/> Decor./Targhette storiche |
| <input type="checkbox"/> Portici | <input type="checkbox"/> Gronde/Passa-fuori | |
| <input type="checkbox"/> Poggioli | <input type="checkbox"/> Inferriate | <input type="checkbox"/> Intonaco |
| <input type="checkbox"/> Portali | <input type="checkbox"/> Davanzali | <input type="checkbox"/> Nicchie commem./religiose |
| <input type="checkbox"/> Infissi | <input type="checkbox"/> Abbaini | |

Interventi ammessi come da N.T.A.

- Intervento 1 livello
- Intervento 2 livello
- Intervento 3 livello
- Intervento 4 livello
- Intervento 5 livello
- Intervento 6 livello (sovralzo)
- PCC
- PA/PR

Note e prescrizioni aggiuntive in caso d'intervento:

In caso di interventi di 4° livello il progetto dovrà contenere un adeguato studio compositivo delle facciate.

Per le stesse si rimanda all'uso di materiali, forme e tecniche costruttive indicate nelle NTA, precisamente all'art. 6.6 e agli obiettivi generali definiti dall'art.12.

Estratto d'inquadratura su base aerofotogrammetrica



Estratto fotografico





Schede di analisi e progetto di tutela del patrimonio edilizio dei NAF

Indirizzo: via Torrente

Link: 03_19

Isolato: 03

Edificio: 19

Denominazione:

Epoca storica	A	B	C	Caratteristiche generali	Tipologia architettonica
FINO AL 1815	<input type="radio"/>	<input checked="" type="radio"/>	<input checked="" type="radio"/>	<input type="radio"/> EDIFICIO PRINCIPALE <input checked="" type="radio"/> EDIFICIO PERTINENZIALE	<input type="radio"/> EDIFICIO A CORTE (o facente parte) <input checked="" type="radio"/> BLOCCO (isolato e non) <input type="radio"/> EDIFICIO A SCHIERA/ IN LINEA <input type="radio"/> VILLA <input type="radio"/> PALAZZO SIGNORILE <input type="radio"/> EDIFICIO RELIGIOSO
DAL 1816 AL 1850	<input type="radio"/>	<input checked="" type="radio"/>	<input checked="" type="radio"/>		
DAL 1851 AL 1903	<input type="radio"/>	<input checked="" type="radio"/>	<input checked="" type="radio"/>		
DAL 1904 AL 1935	<input type="radio"/>	<input checked="" type="radio"/>	<input checked="" type="radio"/>		
DAL 1936 AL 1992	<input checked="" type="radio"/>	<input checked="" type="radio"/>	<input checked="" type="radio"/>		
DAL 1993 AL 2015	<input type="radio"/>	<input checked="" type="radio"/>	<input checked="" type="radio"/>		

A = Di costruzione

B = Di ricostruzione

C = Di ristrutturazione, parziale o totale, con eventuali ampliamenti e/o addizioni

Sistema dei vincoli

<input type="checkbox"/> Beni culturali	ai sensi dell'art. 10 del D.Lgs 42-04
<input checked="" type="checkbox"/> Ambito di salvaguardia paesaggistica dei corsi d'acqua - 150m (se non ricorrono le condizioni di cui al comma 2 lettere a) e b) dell'art 142 del Dlgs)	ai sensi dell'art. 142 del D.Lgs 42-04
<input type="checkbox"/> Aree di interesse archeologico	
<input type="checkbox"/> Fascia di rispetto del Reticolo Idrico	
<input type="checkbox"/> Elettrodotti ad alta tensione (fascia di rispetto o prossimità)	

Uso prevalente

	Int.	P.T.	P.1°	P.2°	P.3°	P.4°	Altro
RESIDENZA	<input checked="" type="radio"/>	<input type="radio"/>	<input checked="" type="radio"/>	<input checked="" type="radio"/>	<input checked="" type="radio"/>	<input checked="" type="radio"/>	<input checked="" type="radio"/>
ACCESSORIO ALLA RESIDENZA	<input checked="" type="radio"/>	<input type="radio"/>	<input checked="" type="radio"/>	<input checked="" type="radio"/>	<input checked="" type="radio"/>	<input checked="" type="radio"/>	<input checked="" type="radio"/>
SERVIZIO AGRICOLO	<input checked="" type="radio"/>	<input type="radio"/>	<input checked="" type="radio"/>	<input checked="" type="radio"/>	<input checked="" type="radio"/>	<input checked="" type="radio"/>	<input checked="" type="radio"/>
ARTIGIANALE DI SERVIZIO	<input checked="" type="radio"/>	<input type="radio"/>	<input checked="" type="radio"/>	<input checked="" type="radio"/>	<input checked="" type="radio"/>	<input checked="" type="radio"/>	<input checked="" type="radio"/>
AUTORIMESSA	<input checked="" type="radio"/>	<input type="radio"/>	<input checked="" type="radio"/>	<input checked="" type="radio"/>	<input checked="" type="radio"/>	<input checked="" type="radio"/>	<input checked="" type="radio"/>
DEPOSITO	<input checked="" type="radio"/>	<input checked="" type="radio"/>	<input checked="" type="radio"/>	<input checked="" type="radio"/>	<input checked="" type="radio"/>	<input checked="" type="radio"/>	<input checked="" type="radio"/>
TURISTICO RICETTIVA	<input checked="" type="radio"/>	<input type="radio"/>	<input checked="" type="radio"/>	<input checked="" type="radio"/>	<input checked="" type="radio"/>	<input checked="" type="radio"/>	<input checked="" type="radio"/>
CULTO	<input checked="" type="radio"/>	<input type="radio"/>	<input checked="" type="radio"/>	<input checked="" type="radio"/>	<input checked="" type="radio"/>	<input checked="" type="radio"/>	<input checked="" type="radio"/>
COMMERCIALE	<input checked="" type="radio"/>	<input type="radio"/>	<input checked="" type="radio"/>	<input checked="" type="radio"/>	<input checked="" type="radio"/>	<input checked="" type="radio"/>	<input checked="" type="radio"/>
ASSOCIATIVO CULTURALE	<input checked="" type="radio"/>	<input type="radio"/>	<input checked="" type="radio"/>	<input checked="" type="radio"/>	<input checked="" type="radio"/>	<input checked="" type="radio"/>	<input checked="" type="radio"/>
NON CLASSIFICATO	<input checked="" type="radio"/>	<input type="radio"/>	<input checked="" type="radio"/>	<input checked="" type="radio"/>	<input checked="" type="radio"/>	<input checked="" type="radio"/>	<input checked="" type="radio"/>



Schede di analisi e progetto di tutela del patrimonio edilizio dei NAF

Indirizzo: via Torrente

Link: 03_19

Isolato: 03

Edificio: 19

Stato di conservazione

Coerenza e integrità tipologica

- INTEGRO
- RIPRISTINATO
- TRASFORMATO
- AMPLIATO
- RECENTE

Compositivo/Architett.

- INTEGRO
- POCO ALTERATO
- ALTERATO
- MOLTO ALTERATO
- RECENTE

Valore architettonico

- RILEVANTE
- BUONO
- MODESTO
- NULLO

Tipo di interesse

- STORICO
- ARCHITETTONICO
- TIPOLOGICO
- DI CONTESTO
- NESSUNO-NEUTRO

Stato di degrado

- DANNI NON PRESENTI
- NUMEROSI DANNI
- POCHI DANNI

Rilevanza paesistica

- NEGATIVO, CONTRASTANTE
- CARATTERIZZ. DEL PAESAGGIO
- NEUTRO O SENZA RILIEVO
- COMPLEMENTARE DEL PAESAGGIO

Elementi architettonici significativi

- | | | |
|--------------------------------------|---|--|
| <input type="checkbox"/> Archi-Volte | <input type="checkbox"/> Contorni (spalle e architravi) | |
| <input type="checkbox"/> Murature | <input type="checkbox"/> Zoccolatura | <input type="checkbox"/> Affreschi |
| <input type="checkbox"/> Colonne | <input type="checkbox"/> Parapetti | <input type="checkbox"/> Decorazioni Pittoriche |
| <input type="checkbox"/> Logge | <input type="checkbox"/> Cortili antichi | <input type="checkbox"/> Decor./Targhette storiche |
| <input type="checkbox"/> Portici | <input type="checkbox"/> Gronde/Passa-fuori | |
| <input type="checkbox"/> Poggioli | <input type="checkbox"/> Inferriate | <input type="checkbox"/> Intonaco |
| <input type="checkbox"/> Portali | <input type="checkbox"/> Davanzali | <input type="checkbox"/> Nicchie commem./religiose |
| <input type="checkbox"/> Infissi | <input type="checkbox"/> Abbaini | |

Interventi ammessi come da N.T.A.

- Intervento 1 livello
- Intervento 5 livello
- Intervento 2 livello
- Intervento 6 livello (sovralzo)
- Intervento 3 livello
- PCC
- Intervento 4 livello
- PA/PR

Note e prescrizioni aggiuntive in caso d'intervento:

Il mantenimento della superfetazione è subordinato ad un adeguamento morfologico, tipologico, materico e di finitura del fabbricato, secondo le NTA dei NAF, al fine di renderlo consono al contesto del nucleo antico.

Estratto d'inquadratura su base aerofotogrammetrica



Estratto fotografico





Schede di analisi e progetto di tutela del patrimonio edilizio dei NAF

Indirizzo: via Torrente

Link: 03_20

Isolato: 03

Edificio: 20

Denominazione:

Epoca storica	A	B	C	Caratteristiche generali	Tipologia architettonica
FINO AL 1815	<input type="radio"/>	<input checked="" type="radio"/>	<input checked="" type="radio"/>	<input type="radio"/> EDIFICIO PRINCIPALE <input checked="" type="radio"/> EDIFICIO PERTINENZIALE	<input type="radio"/> EDIFICIO A CORTE (o facente parte) <input checked="" type="radio"/> BLOCCO (isolato e non) <input type="radio"/> EDIFICIO A SCHIERA/ IN LINEA <input type="radio"/> VILLA <input type="radio"/> PALAZZO SIGNORILE <input type="radio"/> EDIFICIO RELIGIOSO
DAL 1816 AL 1850	<input type="radio"/>	<input checked="" type="radio"/>	<input checked="" type="radio"/>		
DAL 1851 AL 1903	<input checked="" type="radio"/>	<input checked="" type="radio"/>	<input checked="" type="radio"/>		
DAL 1904 AL 1935	<input type="radio"/>	<input checked="" type="radio"/>	<input checked="" type="radio"/>		
DAL 1936 AL 1992	<input type="radio"/>	<input checked="" type="radio"/>	<input checked="" type="radio"/>		
DAL 1993 AL 2015	<input type="radio"/>	<input checked="" type="radio"/>	<input checked="" type="radio"/>		

A = Di costruzione

B = Di ricostruzione

C = Di ristrutturazione, parziale o totale, con eventuali ampliamenti e/o addizioni

Sistema dei vincoli

<input type="checkbox"/> Beni culturali	ai sensi dell'art. 10 del D.Lgs 42-04
<input checked="" type="checkbox"/> Ambito di salvaguardia paesaggistica dei corsi d'acqua - 150m (se non ricorrenti le condizioni di cui al comma 2 lettere a) e b) dell'art 142 del Dlgs)	ai sensi dell'art. 142 del D.Lgs 42-04
<input type="checkbox"/> Aree di interesse archeologico	
<input type="checkbox"/> Fascia di rispetto del Reticolo Idrico	
<input type="checkbox"/> Elettrodotti ad alta tensione (fascia di rispetto o prossimità)	

Uso prevalente

	Int.	P.T.	P.1°	P.2°	P.3°	P.4°	Altro
RESIDENZA	<input checked="" type="radio"/>	<input type="radio"/>	<input checked="" type="radio"/>	<input checked="" type="radio"/>	<input checked="" type="radio"/>	<input checked="" type="radio"/>	<input checked="" type="radio"/>
ACCESSORIO ALLA RESIDENZA	<input checked="" type="radio"/>	<input type="radio"/>	<input checked="" type="radio"/>	<input checked="" type="radio"/>	<input checked="" type="radio"/>	<input checked="" type="radio"/>	<input checked="" type="radio"/>
SERVIZIO AGRICOLO	<input checked="" type="radio"/>	<input checked="" type="radio"/>	<input checked="" type="radio"/>	<input checked="" type="radio"/>	<input checked="" type="radio"/>	<input checked="" type="radio"/>	<input checked="" type="radio"/>
ARTIGIANALE DI SERVIZIO	<input checked="" type="radio"/>	<input type="radio"/>	<input checked="" type="radio"/>	<input checked="" type="radio"/>	<input checked="" type="radio"/>	<input checked="" type="radio"/>	<input checked="" type="radio"/>
AUTORIMESSA	<input checked="" type="radio"/>	<input type="radio"/>	<input checked="" type="radio"/>	<input checked="" type="radio"/>	<input checked="" type="radio"/>	<input checked="" type="radio"/>	<input checked="" type="radio"/>
DEPOSITO	<input checked="" type="radio"/>	<input type="radio"/>	<input checked="" type="radio"/>	<input checked="" type="radio"/>	<input checked="" type="radio"/>	<input checked="" type="radio"/>	<input checked="" type="radio"/>
TURISTICO RICETTIVA	<input checked="" type="radio"/>	<input type="radio"/>	<input checked="" type="radio"/>	<input checked="" type="radio"/>	<input checked="" type="radio"/>	<input checked="" type="radio"/>	<input checked="" type="radio"/>
CULTO	<input checked="" type="radio"/>	<input type="radio"/>	<input checked="" type="radio"/>	<input checked="" type="radio"/>	<input checked="" type="radio"/>	<input checked="" type="radio"/>	<input checked="" type="radio"/>
COMMERCIALE	<input checked="" type="radio"/>	<input type="radio"/>	<input checked="" type="radio"/>	<input checked="" type="radio"/>	<input checked="" type="radio"/>	<input checked="" type="radio"/>	<input checked="" type="radio"/>
ASSOCIATIVO CULTURALE	<input checked="" type="radio"/>	<input type="radio"/>	<input checked="" type="radio"/>	<input checked="" type="radio"/>	<input checked="" type="radio"/>	<input checked="" type="radio"/>	<input checked="" type="radio"/>
NON CLASSIFICATO	<input checked="" type="radio"/>	<input type="radio"/>	<input checked="" type="radio"/>	<input checked="" type="radio"/>	<input checked="" type="radio"/>	<input checked="" type="radio"/>	<input checked="" type="radio"/>



Schede di analisi e progetto di tutela del patrimonio edilizio dei NAF

Indirizzo: via Torrente

Link: 03_20

Isolato: 03

Edificio: 20

Stato di conservazione

Coerenza e integrità tipologica

- INTEGRO
- RIPRISTINATO
- TRASFORMATO
- AMPLIATO
- RECENTE

Compositivo/Architett.

- INTEGRO
- POCO ALTERATO
- ALTERATO
- MOLTO ALTERATO
- RECENTE

Valore architettonico

- RILEVANTE
- BUONO
- MODESTO
- NULLO

Tipo di interesse

- STORICO
- ARCHITETTONICO
- TIPOLOGICO
- DI CONTESTO
- NESSUNO-NEUTRO

Stato di degrado

- DANNI NON PRESENTI
- NUMEROSI DANNI
- POCHI DANNI

Rilevanza paesistica

- NEGATIVO, CONTRASTANTE
- CARATTERIZZ. DEL PAESAGGIO
- NEUTRO O SENZA RILIEVO
- COMPLEMENTARE DEL PAESAGGIO

Elementi architettonici significativi

- | | | |
|--|--|--|
| <input type="checkbox"/> Archi-Volte | <input checked="" type="checkbox"/> Contorni (spalle e architravi) | |
| <input checked="" type="checkbox"/> Murature | <input type="checkbox"/> Zoccolatura | <input type="checkbox"/> Affreschi |
| <input type="checkbox"/> Colonne | <input type="checkbox"/> Parapetti | <input type="checkbox"/> Decorazioni Pittoriche |
| <input type="checkbox"/> Logge | <input type="checkbox"/> Cortili antichi | <input type="checkbox"/> Decor./Targhette storiche |
| <input type="checkbox"/> Portici | <input type="checkbox"/> Gronde/Passa-fuori | |
| <input type="checkbox"/> Poggioli | <input checked="" type="checkbox"/> Inferriate | <input type="checkbox"/> Intonaco |
| <input type="checkbox"/> Portali | <input type="checkbox"/> Davanzali | <input type="checkbox"/> Nicchie commem./religiose |
| <input type="checkbox"/> Infissi | <input type="checkbox"/> Abbaini | |

Interventi ammessi come da N.T.A.

- Intervento 1 livello
- Intervento 2 livello
- Intervento 3 livello
- Intervento 4 livello
- Intervento 5 livello
- Intervento 6 livello (sovralzo)
- PCC
- PA/PR

Note e prescrizioni aggiuntive in caso d'intervento:

Estratto d'inquadratura su base aerofotogrammetrica



Estratto fotografico





Schede di analisi e progetto di tutela del patrimonio edilizio dei NAF

Indirizzo: via Torrente

Link: 03_21

Isolato: 03

Edificio: 21

Denominazione:

Epoca storica	A	B	C	Caratteristiche generali	Tipologia architettonica
FINO AL 1815	<input type="radio"/>	<input checked="" type="radio"/>	<input type="radio"/>	<input checked="" type="radio"/> EDIFICIO PRINCIPALE <input type="radio"/> EDIFICIO PERTINENZIALE	<input type="radio"/> EDIFICIO A CORTE (o facente parte) <input type="radio"/> BLOCCO (isolato e non) <input checked="" type="radio"/> EDIFICIO A SCHIERA/ IN LINEA <input type="radio"/> VILLA <input type="radio"/> PALAZZO SIGNORILE <input type="radio"/> EDIFICIO RELIGIOSO
DAL 1816 AL 1850	<input type="radio"/>	<input checked="" type="radio"/>	<input type="radio"/>		
DAL 1851 AL 1903	<input checked="" type="radio"/>	<input checked="" type="radio"/>	<input type="radio"/>		
DAL 1904 AL 1935	<input type="radio"/>	<input checked="" type="radio"/>	<input type="radio"/>		
DAL 1936 AL 1992	<input type="radio"/>	<input checked="" type="radio"/>	<input type="radio"/>		
DAL 1993 AL 2015	<input type="radio"/>	<input checked="" type="radio"/>	<input checked="" type="radio"/>		

A = Di costruzione

B = Di ricostruzione

C = Di ristrutturazione, parziale o totale, con eventuali ampliamenti e/o addizioni

Sistema dei vincoli

<input type="checkbox"/> Beni culturali	ai sensi dell'art. 10 del D.Lgs 42-04
<input checked="" type="checkbox"/> Ambito di salvaguardia paesaggistica dei corsi d'acqua - 150m (se non ricorrenti le condizioni di cui al comma 2 lettere a) e b) dell'art 142 del Dlgs)	ai sensi dell'art. 142 del D.Lgs 42-04
<input type="checkbox"/> Aree di interesse archeologico	
<input type="checkbox"/> Fascia di rispetto del Reticolo Idrico	
<input type="checkbox"/> Elettrodotti ad alta tensione (fascia di rispetto o prossimità)	

Uso prevalente

	Int.	P.T.	P.1°	P.2°	P.3°	P.4°	Altro
RESIDENZA	<input checked="" type="radio"/>	<input type="radio"/>	<input checked="" type="radio"/>	<input checked="" type="radio"/>	<input type="radio"/>	<input type="radio"/>	<input type="radio"/>
ACCESSORIO ALLA RESIDENZA	<input type="radio"/>	<input checked="" type="radio"/>	<input type="radio"/>	<input type="radio"/>	<input type="radio"/>	<input type="radio"/>	<input type="radio"/>
SERVIZIO AGRICOLO	<input type="radio"/>	<input type="radio"/>	<input type="radio"/>	<input type="radio"/>	<input type="radio"/>	<input type="radio"/>	<input type="radio"/>
ARTIGIANALE DI SERVIZIO	<input type="radio"/>	<input type="radio"/>	<input type="radio"/>	<input type="radio"/>	<input type="radio"/>	<input type="radio"/>	<input type="radio"/>
AUTORIMESSA	<input type="radio"/>	<input type="radio"/>	<input type="radio"/>	<input type="radio"/>	<input type="radio"/>	<input type="radio"/>	<input type="radio"/>
DEPOSITO	<input type="radio"/>	<input type="radio"/>	<input type="radio"/>	<input type="radio"/>	<input type="radio"/>	<input type="radio"/>	<input type="radio"/>
TURISTICO RICETTIVA	<input type="radio"/>	<input type="radio"/>	<input type="radio"/>	<input type="radio"/>	<input type="radio"/>	<input type="radio"/>	<input type="radio"/>
CULTO	<input type="radio"/>	<input type="radio"/>	<input type="radio"/>	<input type="radio"/>	<input type="radio"/>	<input type="radio"/>	<input type="radio"/>
COMMERCIALE	<input type="radio"/>	<input type="radio"/>	<input type="radio"/>	<input type="radio"/>	<input type="radio"/>	<input type="radio"/>	<input type="radio"/>
ASSOCIATIVO CULTURALE	<input type="radio"/>	<input type="radio"/>	<input type="radio"/>	<input type="radio"/>	<input type="radio"/>	<input type="radio"/>	<input type="radio"/>
NON CLASSIFICATO	<input type="radio"/>	<input type="radio"/>	<input type="radio"/>	<input type="radio"/>	<input type="radio"/>	<input type="radio"/>	<input type="radio"/>



Schede di analisi e progetto di tutela del patrimonio edilizio dei NAF

Indirizzo: via Torrente

Link: 03_21

Isolato: 03

Edificio: 21

Stato di conservazione

Coerenza e integrità tipologica

- INTEGRO
- RIPRISTINATO
- TRASFORMATO
- AMPLIATO
- RECENTE

Compositivo/Architett.

- INTEGRO
- POCO ALTERATO
- ALTERATO
- MOLTO ALTERATO
- RECENTE

Valore architettonico

- RILEVANTE
- BUONO
- MODESTO
- NULLO

Tipo di interesse

- STORICO
- ARCHITETTONICO
- TIPOLOGICO
- DI CONTESTO
- NESSUNO-NEUTRO

Stato di degrado

- DANNI NON PRESENTI
- NUMEROSI DANNI
- POCHI DANNI

Rilevanza paesistica

- NEGATIVO, CONTRASTANTE
- CARATTERIZZ. DEL PAESAGGIO
- NEUTRO O SENZA RILIEVO
- COMPLEMENTARE DEL PAESAGGIO

Elementi architettonici significativi

- | | | |
|--|---|--|
| <input type="checkbox"/> Archi-Volte | <input type="checkbox"/> Contorni (spalle e architravi) | |
| <input checked="" type="checkbox"/> Murature | <input type="checkbox"/> Zoccolatura | <input type="checkbox"/> Affreschi |
| <input type="checkbox"/> Colonne | <input type="checkbox"/> Parapetti | <input type="checkbox"/> Decorazioni Pittoriche |
| <input type="checkbox"/> Logge | <input type="checkbox"/> Cortili antichi | <input type="checkbox"/> Decor./Targhette storiche |
| <input type="checkbox"/> Portici | <input type="checkbox"/> Gronde/Passa-fuori | |
| <input type="checkbox"/> Poggioli | <input type="checkbox"/> Inferriate | <input type="checkbox"/> Intonaco |
| <input type="checkbox"/> Portali | <input type="checkbox"/> Davanzali | <input type="checkbox"/> Nicchie commem./religiose |
| <input type="checkbox"/> Infissi | <input type="checkbox"/> Abbaini | |

Interventi ammessi come da N.T.A.

- Intervento 1 livello
- Intervento 2 livello
- Intervento 3 livello
- Intervento 4 livello
- Intervento 5 livello
- Intervento 6 livello (sovralzo)
- PCC
- PA/PR

Note e prescrizioni aggiuntive in caso d'intervento:

Estratto d'inquadratura su base aerofotogrammetrica



Estratto fotografico





Schede di analisi e progetto di tutela del patrimonio edilizio dei NAF

Indirizzo: via Torrente

Link: 03_22

Isolato: 03

Edificio: 22

Denominazione:

Epoca storica	A	B	C	Caratteristiche generali	Tipologia architettonica
FINO AL 1815	<input checked="" type="radio"/>	<input type="radio"/>	<input type="radio"/>	<input checked="" type="radio"/> EDIFICIO PRINCIPALE <input type="radio"/> EDIFICIO PERTINENZIALE	<input type="radio"/> EDIFICIO A CORTE (o facente parte) <input type="radio"/> BLOCCO (isolato e non) <input checked="" type="radio"/> EDIFICIO A SCHIERA/ IN LINEA <input type="radio"/> VILLA <input type="radio"/> PALAZZO SIGNORILE <input type="radio"/> EDIFICIO RELIGIOSO
DAL 1816 AL 1850	<input type="radio"/>	<input type="radio"/>	<input type="radio"/>		
DAL 1851 AL 1903	<input type="radio"/>	<input type="radio"/>	<input type="radio"/>		
DAL 1904 AL 1935	<input type="radio"/>	<input type="radio"/>	<input type="radio"/>		
DAL 1936 AL 1992	<input type="radio"/>	<input type="radio"/>	<input type="radio"/>		
DAL 1993 AL 2015	<input type="radio"/>	<input type="radio"/>	<input type="radio"/>		

A = Di costruzione

B = Di ricostruzione

C = Di ristrutturazione, parziale o totale, con eventuali ampliamenti e/o addizioni

Sistema dei vincoli

<input type="checkbox"/> Beni culturali	ai sensi dell'art. 10 del D.Lgs 42-04
<input checked="" type="checkbox"/> Ambito di salvaguardia paesaggistica dei corsi d'acqua - 150m (se non ricorrenti le condizioni di cui al comma 2 lettere a) e b) dell'art 142 del Dlgs)	ai sensi dell'art. 142 del D.Lgs 42-04
<input type="checkbox"/> Aree di interesse archeologico	
<input type="checkbox"/> Fascia di rispetto del Reticolo Idrico	
<input type="checkbox"/> Elettrodotti ad alta tensione (fascia di rispetto o prossimità)	

Uso prevalente

	Int.	P.T.	P.1°	P.2°	P.3°	P.4°	Altro
RESIDENZA	<input type="radio"/>	<input checked="" type="radio"/>	<input checked="" type="radio"/>	<input type="radio"/>	<input type="radio"/>	<input type="radio"/>	<input type="radio"/>
ACCESSORIO ALLA RESIDENZA	<input type="radio"/>	<input type="radio"/>	<input type="radio"/>	<input checked="" type="radio"/>	<input type="radio"/>	<input type="radio"/>	<input type="radio"/>
SERVIZIO AGRICOLO	<input type="radio"/>	<input type="radio"/>	<input type="radio"/>	<input type="radio"/>	<input type="radio"/>	<input type="radio"/>	<input type="radio"/>
ARTIGIANALE DI SERVIZIO	<input type="radio"/>	<input type="radio"/>	<input type="radio"/>	<input type="radio"/>	<input type="radio"/>	<input type="radio"/>	<input type="radio"/>
AUTORIMESSA	<input type="radio"/>	<input type="radio"/>	<input type="radio"/>	<input type="radio"/>	<input type="radio"/>	<input type="radio"/>	<input type="radio"/>
DEPOSITO	<input type="radio"/>	<input type="radio"/>	<input type="radio"/>	<input type="radio"/>	<input type="radio"/>	<input type="radio"/>	<input type="radio"/>
TURISTICO RICETTIVA	<input type="radio"/>	<input type="radio"/>	<input type="radio"/>	<input type="radio"/>	<input type="radio"/>	<input type="radio"/>	<input type="radio"/>
CULTO	<input type="radio"/>	<input type="radio"/>	<input type="radio"/>	<input type="radio"/>	<input type="radio"/>	<input type="radio"/>	<input type="radio"/>
COMMERCIALE	<input type="radio"/>	<input type="radio"/>	<input type="radio"/>	<input type="radio"/>	<input type="radio"/>	<input type="radio"/>	<input type="radio"/>
ASSOCIATIVO CULTURALE	<input type="radio"/>	<input type="radio"/>	<input type="radio"/>	<input type="radio"/>	<input type="radio"/>	<input type="radio"/>	<input type="radio"/>
NON CLASSIFICATO	<input type="radio"/>	<input type="radio"/>	<input type="radio"/>	<input type="radio"/>	<input type="radio"/>	<input type="radio"/>	<input type="radio"/>



Schede di analisi e progetto di tutela del patrimonio edilizio dei NAF

Indirizzo: via Torrente

Link: 03_22

Isolato: 03

Edificio: 22

Stato di conservazione

Coerenza e integrità tipologica

- INTEGRO
- RIPRISTINATO
- TRASFORMATO
- AMPLIATO
- RECENTE

Compositivo/Architett.

- INTEGRO
- POCO ALTERATO
- ALTERATO
- MOLTO ALTERATO
- RECENTE

Valore architettonico

- RILEVANTE
- BUONO
- MODESTO
- NULLO

Tipo di interesse

- STORICO
- ARCHITETTONICO
- TIPOLOGICO
- DI CONTESTO
- NESSUNO-NEUTRO

Stato di degrado

- DANNI NON PRESENTI
- NUMEROSI DANNI
- POCHI DANNI

Rilevanza paesistica

- NEGATIVO, CONTRASTANTE
- CARATTERIZZ. DEL PAESAGGIO
- NEUTRO O SENZA RILIEVO
- COMPLEMENTARE DEL PAESAGGIO

Elementi architettonici significativi

- Archi-Volte
- Contorni (spalle e architravi)
- Murature
- Zoccolatura
- Affreschi
- Colonne
- Parapetti
- Decorazioni Pittoriche
- Logge
- Cortili antichi
- Decor./Targhette storiche
- Portici
- Gronde/Passa-fuori
- Poggioli
- Inferriate
- Intonaco
- Portali
- Davanzali
- Nicchie commem./religiose
- Infissi
- Abbaini

Interventi ammessi come da N.T.A.

- Intervento 1 livello
- Intervento 5 livello
- Intervento 2 livello
- Intervento 6 livello (sovralzo)
- Intervento 3 livello
- PCC
- Intervento 4 livello
- PA/PR

Note e prescrizioni aggiuntive in caso d'intervento:

è consentita la sola manutenzione ordinaria nonché la rimozione della pensilina incongrua al 1° piano. Per interventi di grado superiore è necessario uno studio compositivo delle facciate.

Per le stesse si rimanda all'uso di materiali, forme e tecniche costruttive indicate nelle NTA, precisamente all'art. 6.6 e agli obiettivi generali definiti dall'art.12.

Estratto d'inquadratura su base aerofotogrammetrica



Estratto fotografico





Schede di analisi e progetto di tutela del patrimonio edilizio dei NAF

Indirizzo: via Torrente

Link: 03_23

Isolato: 03

Edificio: 23

Denominazione:

Epoca storica	A	B	C	Caratteristiche generali	Tipologia architettonica
FINO AL 1815	<input checked="" type="radio"/>	<input type="radio"/>	<input type="radio"/>	<input checked="" type="radio"/> EDIFICIO PRINCIPALE <input type="radio"/> EDIFICIO PERTINENZIALE	<input type="radio"/> EDIFICIO A CORTE (o facente parte) <input type="radio"/> BLOCCO (isolato e non) <input checked="" type="radio"/> EDIFICIO A SCHIERA/ IN LINEA <input type="radio"/> VILLA <input type="radio"/> PALAZZO SIGNORILE <input type="radio"/> EDIFICIO RELIGIOSO
DAL 1816 AL 1850	<input type="radio"/>	<input type="radio"/>	<input type="radio"/>		
DAL 1851 AL 1903	<input type="radio"/>	<input type="radio"/>	<input type="radio"/>		
DAL 1904 AL 1935	<input type="radio"/>	<input type="radio"/>	<input type="radio"/>		
DAL 1936 AL 1992	<input type="radio"/>	<input type="radio"/>	<input type="radio"/>		
DAL 1993 AL 2015	<input type="radio"/>	<input type="radio"/>	<input type="radio"/>		

A = Di costruzione

B = Di ricostruzione

C = Di ristrutturazione, parziale o totale, con eventuali ampliamenti e/o addizioni

Sistema dei vincoli

<input type="checkbox"/> Beni culturali	ai sensi dell'art. 10 del D.Lgs 42-04
<input checked="" type="checkbox"/> Ambito di salvaguardia paesaggistica dei corsi d'acqua - 150m (se non ricorrenti le condizioni di cui al comma 2 lettere a) e b) dell'art 142 del Dlgs)	ai sensi dell'art. 142 del D.Lgs 42-04
<input type="checkbox"/> Aree di interesse archeologico	
<input type="checkbox"/> Fascia di rispetto del Reticolo Idrico	
<input type="checkbox"/> Elettrodotti ad alta tensione (fascia di rispetto o prossimità)	

Uso prevalente

	Int.	P.T.	P.1°	P.2°	P.3°	P.4°	Altro
RESIDENZA	<input type="radio"/>	<input type="radio"/>	<input checked="" type="radio"/>	<input type="radio"/>	<input type="radio"/>	<input type="radio"/>	<input type="radio"/>
ACCESSORIO ALLA RESIDENZA	<input type="radio"/>	<input checked="" type="radio"/>	<input type="radio"/>	<input checked="" type="radio"/>	<input type="radio"/>	<input type="radio"/>	<input type="radio"/>
SERVIZIO AGRICOLO	<input type="radio"/>	<input type="radio"/>	<input type="radio"/>	<input type="radio"/>	<input type="radio"/>	<input type="radio"/>	<input type="radio"/>
ARTIGIANALE DI SERVIZIO	<input type="radio"/>	<input type="radio"/>	<input type="radio"/>	<input type="radio"/>	<input type="radio"/>	<input type="radio"/>	<input type="radio"/>
AUTORIMESSA	<input type="radio"/>	<input type="radio"/>	<input type="radio"/>	<input type="radio"/>	<input type="radio"/>	<input type="radio"/>	<input type="radio"/>
DEPOSITO	<input type="radio"/>	<input type="radio"/>	<input type="radio"/>	<input type="radio"/>	<input type="radio"/>	<input type="radio"/>	<input type="radio"/>
TURISTICO RICETTIVA	<input type="radio"/>	<input type="radio"/>	<input type="radio"/>	<input type="radio"/>	<input type="radio"/>	<input type="radio"/>	<input type="radio"/>
CULTO	<input type="radio"/>	<input type="radio"/>	<input type="radio"/>	<input type="radio"/>	<input type="radio"/>	<input type="radio"/>	<input type="radio"/>
COMMERCIALE	<input type="radio"/>	<input type="radio"/>	<input type="radio"/>	<input type="radio"/>	<input type="radio"/>	<input type="radio"/>	<input type="radio"/>
ASSOCIATIVO CULTURALE	<input type="radio"/>	<input type="radio"/>	<input type="radio"/>	<input type="radio"/>	<input type="radio"/>	<input type="radio"/>	<input type="radio"/>
NON CLASSIFICATO	<input type="radio"/>	<input type="radio"/>	<input type="radio"/>	<input type="radio"/>	<input type="radio"/>	<input type="radio"/>	<input type="radio"/>



Schede di analisi e progetto di tutela del patrimonio edilizio dei NAF

Indirizzo: via Torrente

Link: 03_23

Isolato: 03

Edificio: 23

Stato di conservazione

Coerenza e integrità tipologica

- INTEGRO
- RIPRISTINATO
- TRASFORMATO
- AMPLIATO
- RECENTE

Compositivo/Architett.

- INTEGRO
- POCO ALTERATO
- ALTERATO
- MOLTO ALTERATO
- RECENTE

Valore architettonico

- RILEVANTE
- BUONO
- MODESTO
- NULLO

Tipo di interesse

- STORICO
- ARCHITETTONICO
- TIPOLOGICO
- DI CONTESTO
- NESSUNO-NEUTRO

Stato di degrado

- DANNI NON PRESENTI
- NUMEROSI DANNI
- POCHI DANNI

Rilevanza paesistica

- NEGATIVO, CONTRASTANTE
- CARATTERIZZ. DEL PAESAGGIO
- NEUTRO O SENZA RILIEVO
- COMPLEMENTARE DEL PAESAGGIO

Elementi architettonici significativi

- | | | |
|---|--|--|
| <input checked="" type="checkbox"/> Archi-Volte | <input checked="" type="checkbox"/> Contorni (spalle e architravi) | |
| <input checked="" type="checkbox"/> Murature | <input type="checkbox"/> Zoccolatura | <input type="checkbox"/> Affreschi |
| <input checked="" type="checkbox"/> Colonne | <input type="checkbox"/> Parapetti | <input type="checkbox"/> Decorazioni Pittoriche |
| <input type="checkbox"/> Logge | <input type="checkbox"/> Cortili antichi | <input type="checkbox"/> Decor./Targhette storiche |
| <input checked="" type="checkbox"/> Portici | <input type="checkbox"/> Gronde/Passa-fuori | |
| <input type="checkbox"/> Poggioli | <input checked="" type="checkbox"/> Inferriate | <input type="checkbox"/> Intonaco |
| <input type="checkbox"/> Portali | <input checked="" type="checkbox"/> Davanzali | <input type="checkbox"/> Nicchie commem./religiose |
| <input type="checkbox"/> Infissi | <input type="checkbox"/> Abbaini | |

Interventi ammessi come da N.T.A.

- Intervento 1 livello
- Intervento 2 livello
- Intervento 3 livello
- Intervento 4 livello
- Intervento 5 livello
- Intervento 6 livello (sovralzo)
- PCC
- PA/PR

Note e prescrizioni aggiuntive in caso d'intervento:

Estratto d'inquadratura su base aerofotogrammetrica



Estratto fotografico





Schede di analisi e progetto di tutela del patrimonio edilizio dei NAF

Indirizzo: via Torrente

Link: 03_24

Isolato: 03

Edificio: 24

Denominazione:

Epoca storica	A	B	C	Caratteristiche generali	Tipologia architettonica
FINO AL 1815	<input type="radio"/>	<input checked="" type="radio"/>	<input checked="" type="radio"/>	<input checked="" type="radio"/> EDIFICIO PRINCIPALE <input type="radio"/> EDIFICIO PERTINENZIALE	<input type="radio"/> EDIFICIO A CORTE (o facente parte) <input type="radio"/> BLOCCO (isolato e non) <input checked="" type="radio"/> EDIFICIO A SCHIERA/ IN LINEA <input type="radio"/> VILLA <input type="radio"/> PALAZZO SIGNORILE <input type="radio"/> EDIFICIO RELIGIOSO
DAL 1816 AL 1850	<input type="radio"/>	<input checked="" type="radio"/>	<input checked="" type="radio"/>		
DAL 1851 AL 1903	<input checked="" type="radio"/>	<input checked="" type="radio"/>	<input checked="" type="radio"/>		
DAL 1904 AL 1935	<input type="radio"/>	<input checked="" type="radio"/>	<input checked="" type="radio"/>		
DAL 1936 AL 1992	<input type="radio"/>	<input checked="" type="radio"/>	<input checked="" type="radio"/>		
DAL 1993 AL 2015	<input type="radio"/>	<input checked="" type="radio"/>	<input checked="" type="radio"/>		

A = Di costruzione

B = Di ricostruzione

C = Di ristrutturazione, parziale o totale, con eventuali ampliamenti e/o addizioni

Sistema dei vincoli

<input type="checkbox"/> Beni culturali	ai sensi dell'art. 10 del D.Lgs 42-04
<input checked="" type="checkbox"/> Ambito di salvaguardia paesaggistica dei corsi d'acqua - 150m (se non ricorrenti le condizioni di cui al comma 2 lettere a) e b) dell'art 142 del Dlgs)	ai sensi dell'art. 142 del D.Lgs 42-04
<input type="checkbox"/> Aree di interesse archeologico	
<input type="checkbox"/> Fascia di rispetto del Reticolo Idrico	
<input type="checkbox"/> Elettrodotti ad alta tensione (fascia di rispetto o prossimità)	

Uso prevalente

	Int.	P.T.	P.1°	P.2°	P.3°	P.4°	Altro
RESIDENZA	<input checked="" type="radio"/>	<input type="radio"/>	<input checked="" type="radio"/>	<input type="radio"/>	<input checked="" type="radio"/>	<input checked="" type="radio"/>	<input checked="" type="radio"/>
ACCESSORIO ALLA RESIDENZA	<input checked="" type="radio"/>	<input checked="" type="radio"/>	<input type="radio"/>	<input checked="" type="radio"/>	<input checked="" type="radio"/>	<input checked="" type="radio"/>	<input checked="" type="radio"/>
SERVIZIO AGRICOLO	<input checked="" type="radio"/>	<input type="radio"/>	<input type="radio"/>	<input type="radio"/>	<input checked="" type="radio"/>	<input checked="" type="radio"/>	<input checked="" type="radio"/>
ARTIGIANALE DI SERVIZIO	<input checked="" type="radio"/>	<input type="radio"/>	<input type="radio"/>	<input type="radio"/>	<input checked="" type="radio"/>	<input checked="" type="radio"/>	<input checked="" type="radio"/>
AUTORIMESSA	<input checked="" type="radio"/>	<input type="radio"/>	<input type="radio"/>	<input type="radio"/>	<input checked="" type="radio"/>	<input checked="" type="radio"/>	<input checked="" type="radio"/>
DEPOSITO	<input checked="" type="radio"/>	<input type="radio"/>	<input type="radio"/>	<input type="radio"/>	<input checked="" type="radio"/>	<input checked="" type="radio"/>	<input checked="" type="radio"/>
TURISTICO RICETTIVA	<input checked="" type="radio"/>	<input type="radio"/>	<input type="radio"/>	<input type="radio"/>	<input checked="" type="radio"/>	<input checked="" type="radio"/>	<input checked="" type="radio"/>
CULTO	<input checked="" type="radio"/>	<input type="radio"/>	<input type="radio"/>	<input type="radio"/>	<input checked="" type="radio"/>	<input checked="" type="radio"/>	<input checked="" type="radio"/>
COMMERCIALE	<input checked="" type="radio"/>	<input type="radio"/>	<input type="radio"/>	<input type="radio"/>	<input checked="" type="radio"/>	<input checked="" type="radio"/>	<input checked="" type="radio"/>
ASSOCIATIVO CULTURALE	<input checked="" type="radio"/>	<input type="radio"/>	<input type="radio"/>	<input type="radio"/>	<input checked="" type="radio"/>	<input checked="" type="radio"/>	<input checked="" type="radio"/>
NON CLASSIFICATO	<input checked="" type="radio"/>	<input type="radio"/>	<input type="radio"/>	<input type="radio"/>	<input checked="" type="radio"/>	<input checked="" type="radio"/>	<input checked="" type="radio"/>



Schede di analisi e progetto di tutela del patrimonio edilizio dei NAF

Indirizzo: via Torrente

Link: 03_24

Isolato: 03

Edificio: 24

Stato di conservazione

Coerenza e integrità tipologica

- INTEGRO
- RIPRISTINATO
- TRASFORMATO
- AMPLIATO
- RECENTE

Compositivo/Architett.

- INTEGRO
- POCO ALTERATO
- ALTERATO
- MOLTO ALTERATO
- RECENTE

Valore architettonico

- RILEVANTE
- BUONO
- MODESTO
- NULLO

Tipo di interesse

- STORICO
- ARCHITETTONICO
- TIPOLOGICO
- DI CONTESTO
- NESSUNO-NEUTRO

Stato di degrado

- DANNI NON PRESENTI
- NUMEROSI DANNI
- POCHI DANNI

Rilevanza paesistica

- NEGATIVO, CONTRASTANTE
- CARATTERIZZ. DEL PAESAGGIO
- NEUTRO O SENZA RILIEVO
- COMPLEMENTARE DEL PAESAGGIO

Elementi architettonici significativi

- | | | |
|--|--|--|
| <input type="checkbox"/> Archi-Volte | <input checked="" type="checkbox"/> Contorni (spalle e architravi) | |
| <input checked="" type="checkbox"/> Murature | <input type="checkbox"/> Zoccolatura | <input type="checkbox"/> Affreschi |
| <input type="checkbox"/> Colonne | <input type="checkbox"/> Parapetti | <input type="checkbox"/> Decorazioni Pittoriche |
| <input type="checkbox"/> Logge | <input type="checkbox"/> Cortili antichi | <input type="checkbox"/> Decor./Targhette storiche |
| <input type="checkbox"/> Portici | <input type="checkbox"/> Gronde/Passa-fuori | |
| <input type="checkbox"/> Poggioli | <input checked="" type="checkbox"/> Inferriate | <input type="checkbox"/> Intonaco |
| <input type="checkbox"/> Portali | <input checked="" type="checkbox"/> Davanzali | <input type="checkbox"/> Nicchie commem./religiose |
| <input type="checkbox"/> Infissi | <input type="checkbox"/> Abbaini | |

Interventi ammessi come da N.T.A.

- Intervento 1 livello
- Intervento 2 livello
- Intervento 3 livello
- Intervento 4 livello
- Intervento 5 livello
- Intervento 6 livello (sovrizzo)
- PCC
- PA/PR

Note e prescrizioni aggiuntive in caso d'intervento:

Estratto d'inquadratura su base aerofotogrammetrica



Estratto fotografico





Schede di analisi e progetto di tutela del patrimonio edilizio dei NAF

Indirizzo: via Torrente

Link: 03_25

Isolato: 03

Edificio: 25

Denominazione:

Epoca storica	A	B	C	Caratteristiche generali	Tipologia architettonica
FINO AL 1815	<input type="radio"/>	<input checked="" type="radio"/>	<input checked="" type="radio"/>	<input checked="" type="radio"/> EDIFICIO PRINCIPALE <input type="radio"/> EDIFICIO PERTINENZIALE	<input type="radio"/> EDIFICIO A CORTE (o facente parte) <input type="radio"/> BLOCCO (isolato e non) <input checked="" type="radio"/> EDIFICIO A SCHIERA/ IN LINEA <input type="radio"/> VILLA <input type="radio"/> PALAZZO SIGNORILE <input type="radio"/> EDIFICIO RELIGIOSO
DAL 1816 AL 1850	<input type="radio"/>	<input checked="" type="radio"/>	<input checked="" type="radio"/>		
DAL 1851 AL 1903	<input type="radio"/>	<input checked="" type="radio"/>	<input checked="" type="radio"/>		
DAL 1904 AL 1935	<input type="radio"/>	<input checked="" type="radio"/>	<input checked="" type="radio"/>		
DAL 1936 AL 1992	<input checked="" type="radio"/>	<input checked="" type="radio"/>	<input checked="" type="radio"/>		
DAL 1993 AL 2015	<input type="radio"/>	<input checked="" type="radio"/>	<input checked="" type="radio"/>		

A = Di costruzione

B = Di ricostruzione

C = Di ristrutturazione, parziale o totale, con eventuali ampliamenti e/o addizioni

Sistema dei vincoli

<input type="checkbox"/> Beni culturali	ai sensi dell'art. 10 del D.Lgs 42-04
<input checked="" type="checkbox"/> Ambito di salvaguardia paesaggistica dei corsi d'acqua - 150m (se non ricorrenti le condizioni di cui al comma 2 lettere a) e b) dell'art 142 del Dlgs)	ai sensi dell'art. 142 del D.Lgs 42-04
<input type="checkbox"/> Aree di interesse archeologico	
<input type="checkbox"/> Fascia di rispetto del Reticolo Idrico	
<input type="checkbox"/> Elettrodotti ad alta tensione (fascia di rispetto o prossimità)	

Uso prevalente

	Int.	P.T.	P.1°	P.2°	P.3°	P.4°	Altro
RESIDENZA	<input checked="" type="radio"/>	<input type="radio"/>	<input checked="" type="radio"/>	<input checked="" type="radio"/>	<input type="radio"/>	<input type="radio"/>	<input type="radio"/>
ACCESSORIO ALLA RESIDENZA	<input checked="" type="radio"/>	<input checked="" type="radio"/>	<input type="radio"/>	<input type="radio"/>	<input type="radio"/>	<input type="radio"/>	<input type="radio"/>
SERVIZIO AGRICOLO	<input checked="" type="radio"/>	<input type="radio"/>	<input type="radio"/>	<input type="radio"/>	<input type="radio"/>	<input type="radio"/>	<input type="radio"/>
ARTIGIANALE DI SERVIZIO	<input checked="" type="radio"/>	<input type="radio"/>	<input type="radio"/>	<input type="radio"/>	<input type="radio"/>	<input type="radio"/>	<input type="radio"/>
AUTORIMESSA	<input checked="" type="radio"/>	<input type="radio"/>	<input type="radio"/>	<input type="radio"/>	<input type="radio"/>	<input type="radio"/>	<input type="radio"/>
DEPOSITO	<input checked="" type="radio"/>	<input type="radio"/>	<input type="radio"/>	<input type="radio"/>	<input type="radio"/>	<input type="radio"/>	<input type="radio"/>
TURISTICO RICETTIVA	<input checked="" type="radio"/>	<input type="radio"/>	<input type="radio"/>	<input type="radio"/>	<input type="radio"/>	<input type="radio"/>	<input type="radio"/>
CULTO	<input checked="" type="radio"/>	<input type="radio"/>	<input type="radio"/>	<input type="radio"/>	<input type="radio"/>	<input type="radio"/>	<input type="radio"/>
COMMERCIALE	<input checked="" type="radio"/>	<input type="radio"/>	<input type="radio"/>	<input type="radio"/>	<input type="radio"/>	<input type="radio"/>	<input type="radio"/>
ASSOCIATIVO CULTURALE	<input checked="" type="radio"/>	<input type="radio"/>	<input type="radio"/>	<input type="radio"/>	<input type="radio"/>	<input type="radio"/>	<input type="radio"/>
NON CLASSIFICATO	<input checked="" type="radio"/>	<input type="radio"/>	<input type="radio"/>	<input type="radio"/>	<input type="radio"/>	<input type="radio"/>	<input type="radio"/>



Schede di analisi e progetto di tutela del patrimonio edilizio dei NAF

Indirizzo: via Torrente

Link: 03_25

Isolato: 03

Edificio: 25

Stato di conservazione

Coerenza e integrità tipologica

- INTEGRO
- RIPRISTINATO
- TRASFORMATO
- AMPLIATO
- RECENTE

Compositivo/Architett.

- INTEGRO
- POCO ALTERATO
- ALTERATO
- MOLTO ALTERATO
- RECENTE

Valore architettonico

- RILEVANTE
- BUONO
- MODESTO
- NULLO

Tipo di interesse

- STORICO
- ARCHITETTONICO
- TIPOLOGICO
- DI CONTESTO
- NESSUNO-NEUTRO

Stato di degrado

- DANNI NON PRESENTI
- NUMEROSI DANNI
- POCHI DANNI

Rilevanza paesistica

- NEGATIVO, CONTRASTANTE
- CARATTERIZZ. DEL PAESAGGIO
- NEUTRO O SENZA RILIEVO
- COMPLEMENTARE DEL PAESAGGIO

Elementi architettonici significativi

- | | | |
|---|--|--|
| <input checked="" type="checkbox"/> Archi-Volte | <input checked="" type="checkbox"/> Contorni (spalle e architravi) | |
| <input checked="" type="checkbox"/> Murature | <input type="checkbox"/> Zoccolatura | <input type="checkbox"/> Affreschi |
| <input checked="" type="checkbox"/> Colonne | <input type="checkbox"/> Parapetti | <input type="checkbox"/> Decorazioni Pittoriche |
| <input checked="" type="checkbox"/> Logge | <input type="checkbox"/> Cortili antichi | <input type="checkbox"/> Decor./Targhette storiche |
| <input checked="" type="checkbox"/> Portici | <input type="checkbox"/> Gronde/Passa-fuori | <input type="checkbox"/> Intonaco |
| <input type="checkbox"/> Poggioli | <input checked="" type="checkbox"/> Inferriate | <input type="checkbox"/> Nicchie commem./religiose |
| <input checked="" type="checkbox"/> Portali | <input checked="" type="checkbox"/> Davanzali | |
| <input type="checkbox"/> Infissi | <input type="checkbox"/> Abbaini | |

Interventi ammessi come da N.T.A.

- Intervento 1 livello
- Intervento 2 livello
- Intervento 3 livello
- Intervento 4 livello
- Intervento 5 livello
- Intervento 6 livello (sovralzo)
- PCC
- PA/PR

Note e prescrizioni aggiuntive in caso d'intervento:

Estratto d'inquadratura su base aerofotogrammetrica



Estratto fotografico





Schede di analisi e progetto di tutela del patrimonio edilizio dei NAF

Indirizzo: via Torrente

Link: 03_26

Isolato: 03

Edificio: 26

Denominazione:

Epoca storica	A	B	C	Caratteristiche generali	Tipologia architettonica
FINO AL 1815	<input type="radio"/>	<input checked="" type="radio"/>	<input checked="" type="radio"/>	<input type="radio"/> EDIFICIO PRINCIPALE <input checked="" type="radio"/> EDIFICIO PERTINENZIALE	<input type="radio"/> EDIFICIO A CORTE (o facente parte) <input type="radio"/> BLOCCO (isolato e non) <input checked="" type="radio"/> EDIFICIO A SCHIERA/ IN LINEA <input type="radio"/> VILLA <input type="radio"/> PALAZZO SIGNORILE <input type="radio"/> EDIFICIO RELIGIOSO
DAL 1816 AL 1850	<input type="radio"/>	<input checked="" type="radio"/>	<input checked="" type="radio"/>		
DAL 1851 AL 1903	<input type="radio"/>	<input checked="" type="radio"/>	<input checked="" type="radio"/>		
DAL 1904 AL 1935	<input type="radio"/>	<input checked="" type="radio"/>	<input checked="" type="radio"/>		
DAL 1936 AL 1992	<input checked="" type="radio"/>	<input checked="" type="radio"/>	<input checked="" type="radio"/>		
DAL 1993 AL 2015	<input type="radio"/>	<input checked="" type="radio"/>	<input checked="" type="radio"/>		

A = Di costruzione

B = Di ricostruzione

C = Di ristrutturazione, parziale o totale, con eventuali ampliamenti e/o addizioni

Sistema dei vincoli

<input type="checkbox"/> Beni culturali	ai sensi dell'art. 10 del D.Lgs 42-04
<input checked="" type="checkbox"/> Ambito di salvaguardia paesaggistica dei corsi d'acqua - 150m (se non ricorrenti le condizioni di cui al comma 2 lettere a) e b) dell'art 142 del Dlgs)	ai sensi dell'art. 142 del D.Lgs 42-04
<input type="checkbox"/> Aree di interesse archeologico	
<input type="checkbox"/> Fascia di rispetto del Reticolo Idrico	
<input type="checkbox"/> Elettrodotti ad alta tensione (fascia di rispetto o prossimità)	

Uso prevalente

	Int.	P.T.	P.1°	P.2°	P.3°	P.4°	Altro
RESIDENZA	<input checked="" type="radio"/>	<input type="radio"/>	<input type="radio"/>	<input checked="" type="radio"/>	<input checked="" type="radio"/>	<input checked="" type="radio"/>	<input checked="" type="radio"/>
ACCESSORIO ALLA RESIDENZA	<input checked="" type="radio"/>	<input checked="" type="radio"/>	<input checked="" type="radio"/>	<input checked="" type="radio"/>	<input checked="" type="radio"/>	<input checked="" type="radio"/>	<input checked="" type="radio"/>
SERVIZIO AGRICOLO	<input checked="" type="radio"/>	<input type="radio"/>	<input type="radio"/>	<input checked="" type="radio"/>	<input checked="" type="radio"/>	<input checked="" type="radio"/>	<input checked="" type="radio"/>
ARTIGIANALE DI SERVIZIO	<input checked="" type="radio"/>	<input type="radio"/>	<input type="radio"/>	<input checked="" type="radio"/>	<input checked="" type="radio"/>	<input checked="" type="radio"/>	<input checked="" type="radio"/>
AUTORIMESSA	<input checked="" type="radio"/>	<input type="radio"/>	<input type="radio"/>	<input checked="" type="radio"/>	<input checked="" type="radio"/>	<input checked="" type="radio"/>	<input checked="" type="radio"/>
DEPOSITO	<input checked="" type="radio"/>	<input type="radio"/>	<input type="radio"/>	<input checked="" type="radio"/>	<input checked="" type="radio"/>	<input checked="" type="radio"/>	<input checked="" type="radio"/>
TURISTICO RICETTIVA	<input checked="" type="radio"/>	<input type="radio"/>	<input type="radio"/>	<input checked="" type="radio"/>	<input checked="" type="radio"/>	<input checked="" type="radio"/>	<input checked="" type="radio"/>
CULTO	<input checked="" type="radio"/>	<input type="radio"/>	<input type="radio"/>	<input checked="" type="radio"/>	<input checked="" type="radio"/>	<input checked="" type="radio"/>	<input checked="" type="radio"/>
COMMERCIALE	<input checked="" type="radio"/>	<input type="radio"/>	<input type="radio"/>	<input checked="" type="radio"/>	<input checked="" type="radio"/>	<input checked="" type="radio"/>	<input checked="" type="radio"/>
ASSOCIATIVO CULTURALE	<input checked="" type="radio"/>	<input type="radio"/>	<input type="radio"/>	<input checked="" type="radio"/>	<input checked="" type="radio"/>	<input checked="" type="radio"/>	<input checked="" type="radio"/>
NON CLASSIFICATO	<input checked="" type="radio"/>	<input type="radio"/>	<input type="radio"/>	<input checked="" type="radio"/>	<input checked="" type="radio"/>	<input checked="" type="radio"/>	<input checked="" type="radio"/>



Schede di analisi e progetto di tutela del patrimonio edilizio dei NAF

Indirizzo: via Torrente

Link: 03_26

Isolato: 03

Edificio: 26

Stato di conservazione

Coerenza e integrità tipologica

- INTEGRO
- RIPRISTINATO
- TRASFORMATO
- AMPLIATO
- RECENTE

Compositivo/Architett.

- INTEGRO
- POCO ALTERATO
- ALTERATO
- MOLTO ALTERATO
- RECENTE

Valore architettonico

- RILEVANTE
- BUONO
- MODESTO
- NULLO

Tipo di interesse

- STORICO
- ARCHITETTONICO
- TIPOLOGICO
- DI CONTESTO
- NESSUNO-NEUTRO

Stato di degrado

- DANNI NON PRESENTI
- NUMEROSI DANNI
- POCHI DANNI

Rilevanza paesistica

- NEGATIVO, CONTRASTANTE
- CARATTERIZZ. DEL PAESAGGIO
- NEUTRO O SENZA RILIEVO
- COMPLEMENTARE DEL PAESAGGIO

Elementi architettonici significativi

- | | | |
|--|--|--|
| <input type="checkbox"/> Archi-Volte | <input checked="" type="checkbox"/> Contorni (spalle e architravi) | |
| <input checked="" type="checkbox"/> Murature | <input type="checkbox"/> Zoccolatura | <input type="checkbox"/> Affreschi |
| <input type="checkbox"/> Colonne | <input type="checkbox"/> Parapetti | <input type="checkbox"/> Decorazioni Pittoriche |
| <input type="checkbox"/> Logge | <input type="checkbox"/> Cortili antichi | <input type="checkbox"/> Decor./Targhette storiche |
| <input type="checkbox"/> Portici | <input type="checkbox"/> Gronde/Passa-fuori | |
| <input type="checkbox"/> Poggioli | <input type="checkbox"/> Inferriate | <input type="checkbox"/> Intonaco |
| <input type="checkbox"/> Portali | <input type="checkbox"/> Davanzali | <input type="checkbox"/> Nicchie commem./religiose |
| <input type="checkbox"/> Infissi | <input type="checkbox"/> Abbaini | |

Interventi ammessi come da N.T.A.

- Intervento 1 livello
- Intervento 2 livello
- Intervento 3 livello
- Intervento 4 livello
- Intervento 5 livello
- Intervento 6 livello (sovrizzo)
- PCC
- PA/PR

Note e prescrizioni aggiuntive in caso d'intervento:

mantenimento delle murature in pietra e delle aperture del solaio. Per quest'ultime, l'eventuale posa di serramenti dovrà avvenire nel lato interno della muratura.

Estratto d'inquadratura su base aerofotogrammetrica



Estratto fotografico





Schede di analisi e progetto di tutela del patrimonio edilizio dei NAF

Indirizzo: Piazza Umberto I

Link: 04_01

Isolato: 04

Edificio: 01

Denominazione:

Epoca storica	A	B	C	Caratteristiche generali	Tipologia architettonica
FINO AL 1815	<input type="radio"/>	<input checked="" type="radio"/>	<input checked="" type="radio"/>	<input checked="" type="radio"/> EDIFICIO PRINCIPALE <input type="radio"/> EDIFICIO PERTINENZIALE	<input type="radio"/> EDIFICIO A CORTE (o facente parte) <input type="radio"/> BLOCCO (isolato e non) <input checked="" type="radio"/> EDIFICIO A SCHIERA/ IN LINEA <input type="radio"/> VILLA <input type="radio"/> PALAZZO SIGNORILE <input type="radio"/> EDIFICIO RELIGIOSO
DAL 1816 AL 1850	<input type="radio"/>	<input checked="" type="radio"/>	<input checked="" type="radio"/>		
DAL 1851 AL 1903	<input checked="" type="radio"/>	<input checked="" type="radio"/>	<input checked="" type="radio"/>		
DAL 1904 AL 1935	<input type="radio"/>	<input checked="" type="radio"/>	<input checked="" type="radio"/>		
DAL 1936 AL 1992	<input type="radio"/>	<input checked="" type="radio"/>	<input checked="" type="radio"/>		
DAL 1993 AL 2015	<input type="radio"/>	<input checked="" type="radio"/>	<input checked="" type="radio"/>		

A = Di costruzione

B = Di ricostruzione

C = Di ristrutturazione, parziale o totale, con eventuali ampliamenti e/o addizioni

Sistema dei vincoli

<input type="checkbox"/> Beni culturali	ai sensi dell'art. 10 del D.Lgs 42-04
<input checked="" type="checkbox"/> Ambito di salvaguardia paesaggistica dei corsi d'acqua - 150m (se non ricorrenti le condizioni di cui al comma 2 lettere a) e b) dell'art 142 del Dlgs)	ai sensi dell'art. 142 del D.Lgs 42-04
<input type="checkbox"/> Aree di interesse archeologico	
<input type="checkbox"/> Fascia di rispetto del Reticolo Idrico	
<input type="checkbox"/> Elettrodotti ad alta tensione (fascia di rispetto o prossimità)	

Uso prevalente

	Int.	P.T.	P.1°	P.2°	P.3°	P.4°	Altro
RESIDENZA	<input checked="" type="radio"/>	<input type="radio"/>	<input checked="" type="radio"/>	<input checked="" type="radio"/>	<input type="radio"/>	<input type="radio"/>	<input type="radio"/>
ACCESSORIO ALLA RESIDENZA	<input checked="" type="radio"/>	<input type="radio"/>	<input type="radio"/>	<input type="radio"/>	<input type="radio"/>	<input type="radio"/>	<input type="radio"/>
SERVIZIO AGRICOLO	<input checked="" type="radio"/>	<input type="radio"/>	<input type="radio"/>	<input type="radio"/>	<input type="radio"/>	<input type="radio"/>	<input type="radio"/>
ARTIGIANALE DI SERVIZIO	<input checked="" type="radio"/>	<input type="radio"/>	<input type="radio"/>	<input type="radio"/>	<input type="radio"/>	<input type="radio"/>	<input type="radio"/>
AUTORIMESSA	<input checked="" type="radio"/>	<input type="radio"/>	<input type="radio"/>	<input type="radio"/>	<input type="radio"/>	<input type="radio"/>	<input type="radio"/>
DEPOSITO	<input checked="" type="radio"/>	<input type="radio"/>	<input type="radio"/>	<input type="radio"/>	<input type="radio"/>	<input type="radio"/>	<input type="radio"/>
TURISTICO RICETTIVA	<input checked="" type="radio"/>	<input type="radio"/>	<input type="radio"/>	<input type="radio"/>	<input type="radio"/>	<input type="radio"/>	<input type="radio"/>
CULTO	<input checked="" type="radio"/>	<input type="radio"/>	<input type="radio"/>	<input type="radio"/>	<input type="radio"/>	<input type="radio"/>	<input type="radio"/>
COMMERCIALE	<input checked="" type="radio"/>	<input checked="" type="radio"/>	<input type="radio"/>	<input type="radio"/>	<input type="radio"/>	<input type="radio"/>	<input type="radio"/>
ASSOCIATIVO CULTURALE	<input checked="" type="radio"/>	<input type="radio"/>	<input type="radio"/>	<input type="radio"/>	<input type="radio"/>	<input type="radio"/>	<input type="radio"/>
NON CLASSIFICATO	<input checked="" type="radio"/>	<input type="radio"/>	<input type="radio"/>	<input type="radio"/>	<input type="radio"/>	<input type="radio"/>	<input type="radio"/>



Schede di analisi e progetto di tutela del patrimonio edilizio dei NAF

Indirizzo: Piazza Umberto I

Link: 04_01

Isolato: 04

Edificio: 01

Stato di conservazione

Coerenza e integrità tipologica

- INTEGRO
- RIPRISTINATO
- TRASFORMATO
- AMPLIATO
- RECENTE

Compositivo/Architett.

- INTEGRO
- POCO ALTERATO
- ALTERATO
- MOLTO ALTERATO
- RECENTE

Valore architettonico

- RILEVANTE
- BUONO
- MODESTO
- NULLO

Tipo di interesse

- STORICO
- ARCHITETTONICO
- TIPOLOGICO
- DI CONTESTO
- NESSUNO-NEUTRO

Stato di degrado

- DANNI NON PRESENTI
- NUMEROSI DANNI
- POCHI DANNI

Rilevanza paesistica

- NEGATIVO, CONTRASTANTE
- CARATTERIZZ. DEL PAESAGGIO
- NEUTRO O SENZA RILIEVO
- COMPLEMENTARE DEL PAESAGGIO

Elementi architettonici significativi

- | | | |
|---|--|---|
| <input checked="" type="checkbox"/> Archi-Volte | <input checked="" type="checkbox"/> Contorni (spalle e architravi) | |
| <input checked="" type="checkbox"/> Murature | <input checked="" type="checkbox"/> Zoccolatura | <input type="checkbox"/> Affreschi |
| <input type="checkbox"/> Colonne | <input type="checkbox"/> Parapetti | <input type="checkbox"/> Decorazioni Pittoriche |
| <input checked="" type="checkbox"/> Logge | <input type="checkbox"/> Cortili antichi | <input checked="" type="checkbox"/> Decor./Targhette storiche |
| <input type="checkbox"/> Portici | <input type="checkbox"/> Gronde/Passa-fuori | <input type="checkbox"/> Intonaco |
| <input type="checkbox"/> Poggioli | <input checked="" type="checkbox"/> Inferriate | <input type="checkbox"/> Nicchie commem./religiose |
| <input type="checkbox"/> Portali | <input checked="" type="checkbox"/> Davanzali | |
| <input checked="" type="checkbox"/> Infissi | <input type="checkbox"/> Abbaini | |

Interventi ammessi come da N.T.A.

- Intervento 1 livello
- Intervento 2 livello
- Intervento 3 livello
- Intervento 4 livello
- Intervento 5 livello
- Intervento 6 livello (sovralzo)
- PCC
- PA/PR

Note e prescrizioni aggiuntive in caso d'intervento:

è prevista indagine approfondita sull'apparato distributivo interno e dei materiali di finitura interni con rilievo e documentazione fotografica accurata interna ed esterna con analisi fisico-chimica degli intonaci e mantenimento degli infissi esistenti

o loro sostituzione con analoga sezione e laddove esistenti, identica dimensione dei fuseruoli.

Estratto d'inquadratura su base aerofotogrammetrica



Estratto fotografico





Schede di analisi e progetto di tutela del patrimonio edilizio dei NAF

Indirizzo: via Garibaldi

Link: 04_02

Isolato: 04

Edificio: 02

Denominazione:

Epoca storica	A	B	C	Caratteristiche generali	Tipologia architettonica
FINO AL 1815	<input type="radio"/>	<input checked="" type="radio"/>	<input checked="" type="radio"/>	<input checked="" type="radio"/> EDIFICIO PRINCIPALE <input type="radio"/> EDIFICIO PERTINENZIALE	<input type="radio"/> EDIFICIO A CORTE (o facente parte) <input type="radio"/> BLOCCO (isolato e non) <input checked="" type="radio"/> EDIFICIO A SCHIERA/ IN LINEA <input type="radio"/> VILLA <input type="radio"/> PALAZZO SIGNORILE <input type="radio"/> EDIFICIO RELIGIOSO
DAL 1816 AL 1850	<input type="radio"/>	<input checked="" type="radio"/>	<input checked="" type="radio"/>		
DAL 1851 AL 1903	<input checked="" type="radio"/>	<input checked="" type="radio"/>	<input checked="" type="radio"/>		
DAL 1904 AL 1935	<input type="radio"/>	<input checked="" type="radio"/>	<input checked="" type="radio"/>		
DAL 1936 AL 1992	<input type="radio"/>	<input checked="" type="radio"/>	<input checked="" type="radio"/>		
DAL 1993 AL 2015	<input type="radio"/>	<input checked="" type="radio"/>	<input checked="" type="radio"/>		

A = Di costruzione

B = Di ricostruzione

C = Di ristrutturazione, parziale o totale, con eventuali ampliamenti e/o addizioni

Sistema dei vincoli

<input type="checkbox"/> Beni culturali	ai sensi dell'art. 10 del D.Lgs 42-04
<input checked="" type="checkbox"/> Ambito di salvaguardia paesaggistica dei corsi d'acqua - 150m (se non ricorrono le condizioni di cui al comma 2 lettere a) e b) dell'art 142 del Dlgs)	ai sensi dell'art. 142 del D.Lgs 42-04
<input type="checkbox"/> Aree di interesse archeologico	
<input type="checkbox"/> Fascia di rispetto del Reticolo Idrico	
<input type="checkbox"/> Elettrodotti ad alta tensione (fascia di rispetto o prossimità)	

Uso prevalente

	Int.	P.T.	P.1°	P.2°	P.3°	P.4°	Altro
RESIDENZA	<input checked="" type="radio"/>	<input checked="" type="radio"/>	<input checked="" type="radio"/>	<input checked="" type="radio"/>	<input type="radio"/>	<input type="radio"/>	<input type="radio"/>
ACCESSORIO ALLA RESIDENZA	<input checked="" type="radio"/>	<input type="radio"/>	<input type="radio"/>	<input checked="" type="radio"/>	<input checked="" type="radio"/>	<input checked="" type="radio"/>	<input checked="" type="radio"/>
SERVIZIO AGRICOLO	<input checked="" type="radio"/>	<input type="radio"/>	<input type="radio"/>	<input checked="" type="radio"/>	<input checked="" type="radio"/>	<input checked="" type="radio"/>	<input checked="" type="radio"/>
ARTIGIANALE DI SERVIZIO	<input checked="" type="radio"/>	<input type="radio"/>	<input type="radio"/>	<input checked="" type="radio"/>	<input checked="" type="radio"/>	<input checked="" type="radio"/>	<input checked="" type="radio"/>
AUTORIMESSA	<input checked="" type="radio"/>	<input type="radio"/>	<input type="radio"/>	<input checked="" type="radio"/>	<input checked="" type="radio"/>	<input checked="" type="radio"/>	<input checked="" type="radio"/>
DEPOSITO	<input checked="" type="radio"/>	<input type="radio"/>	<input type="radio"/>	<input checked="" type="radio"/>	<input checked="" type="radio"/>	<input checked="" type="radio"/>	<input checked="" type="radio"/>
TURISTICO RICETTIVA	<input checked="" type="radio"/>	<input type="radio"/>	<input type="radio"/>	<input checked="" type="radio"/>	<input checked="" type="radio"/>	<input checked="" type="radio"/>	<input checked="" type="radio"/>
CULTO	<input checked="" type="radio"/>	<input type="radio"/>	<input type="radio"/>	<input checked="" type="radio"/>	<input checked="" type="radio"/>	<input checked="" type="radio"/>	<input checked="" type="radio"/>
COMMERCIALE	<input checked="" type="radio"/>	<input type="radio"/>	<input type="radio"/>	<input checked="" type="radio"/>	<input checked="" type="radio"/>	<input checked="" type="radio"/>	<input checked="" type="radio"/>
ASSOCIATIVO CULTURALE	<input checked="" type="radio"/>	<input type="radio"/>	<input type="radio"/>	<input checked="" type="radio"/>	<input checked="" type="radio"/>	<input checked="" type="radio"/>	<input checked="" type="radio"/>
NON CLASSIFICATO	<input checked="" type="radio"/>	<input type="radio"/>	<input type="radio"/>	<input checked="" type="radio"/>	<input checked="" type="radio"/>	<input checked="" type="radio"/>	<input checked="" type="radio"/>



Schede di analisi e progetto di tutela del patrimonio edilizio dei NAF

Indirizzo: via Garibaldi

Link: 04_02

Isolato: 04

Edificio: 02

Stato di conservazione

Coerenza e integrità tipologica

- INTEGRO
- RIPRISTINATO
- TRASFORMATO
- AMPLIATO
- RECENTE

Compositivo/Architett.

- INTEGRO
- POCO ALTERATO
- ALTERATO
- MOLTO ALTERATO
- RECENTE

Valore architettonico

- RILEVANTE
- BUONO
- MODESTO
- NULLO

Tipo di interesse

- STORICO
- ARCHITETTONICO
- TIPOLOGICO
- DI CONTESTO
- NESSUNO-NEUTRO

Stato di degrado

- DANNI NON PRESENTI
- NUMEROSI DANNI
- POCHI DANNI

Rilevanza paesistica

- NEGATIVO, CONTRASTANTE
- CARATTERIZZ. DEL PAESAGGIO
- NEUTRO O SENZA RILIEVO
- COMPLEMENTARE DEL PAESAGGIO

Elementi architettonici significativi

- | | | |
|--|--|--|
| <input type="checkbox"/> Archi-Volte | <input checked="" type="checkbox"/> Contorni (spalle e architravi) | |
| <input checked="" type="checkbox"/> Murature | <input type="checkbox"/> Zoccolatura | <input type="checkbox"/> Affreschi |
| <input type="checkbox"/> Colonne | <input type="checkbox"/> Parapetti | <input type="checkbox"/> Decorazioni Pittoriche |
| <input type="checkbox"/> Logge | <input type="checkbox"/> Cortili antichi | <input type="checkbox"/> Decor./Targhette storiche |
| <input type="checkbox"/> Portici | <input type="checkbox"/> Gronde/Passa-fuori | |
| <input type="checkbox"/> Poggioli | <input checked="" type="checkbox"/> Inferriate | <input type="checkbox"/> Intonaco |
| <input checked="" type="checkbox"/> Portali | <input checked="" type="checkbox"/> Davanzali | <input type="checkbox"/> Nicchie commem./religiose |
| <input checked="" type="checkbox"/> Infissi | <input type="checkbox"/> Abbaini | |

Interventi ammessi come da N.T.A.

- Intervento 1 livello
- Intervento 2 livello
- Intervento 3 livello
- Intervento 4 livello
- Intervento 5 livello
- Intervento 6 livello (sovralzo)
- PCC
- PA/PR

Note e prescrizioni aggiuntive in caso d'intervento:

Si prescrive il restauro e mantenimento conservativo anche della targhetta storica riportante il nome "Via XVIII Ottobre" (risalente al periodo della 2°Guerra) sul fronte N/W dell'edificio.

Estratto d'inquadratura su base aerofotogrammetrica



Estratto fotografico





Schede di analisi e progetto di tutela del patrimonio edilizio dei NAF

Indirizzo: via IV Novembre

Link: 04_03

Isolato: 04

Edificio: 03

Denominazione:

Epoca storica	A	B	C	Caratteristiche generali	Tipologia architettonica
FINO AL 1815	<input checked="" type="radio"/>	<input type="radio"/>	<input type="radio"/>	<input type="radio"/> EDIFICIO PRINCIPALE <input checked="" type="radio"/> EDIFICIO PERTINENZIALE	<input type="radio"/> EDIFICIO A CORTE (o facente parte) <input type="radio"/> BLOCCO (isolato e non) <input checked="" type="radio"/> EDIFICIO A SCHIERA/ IN LINEA <input type="radio"/> VILLA <input type="radio"/> PALAZZO SIGNORILE <input type="radio"/> EDIFICIO RELIGIOSO
DAL 1816 AL 1850	<input type="radio"/>	<input type="radio"/>	<input type="radio"/>		
DAL 1851 AL 1903	<input type="radio"/>	<input checked="" type="radio"/>	<input checked="" type="radio"/>		
DAL 1904 AL 1935	<input type="radio"/>	<input type="radio"/>	<input type="radio"/>		
DAL 1936 AL 1992	<input type="radio"/>	<input type="radio"/>	<input type="radio"/>		
DAL 1993 AL 2015	<input type="radio"/>	<input type="radio"/>	<input type="radio"/>		

A = Di costruzione

B = Di ricostruzione

C = Di ristrutturazione, parziale o totale, con eventuali ampliamenti e/o addizioni

Sistema dei vincoli

<input type="checkbox"/> Beni culturali	ai sensi dell'art. 10 del D.Lgs 42-04
<input checked="" type="checkbox"/> Ambito di salvaguardia paesaggistica dei corsi d'acqua - 150m (se non ricorrenti le condizioni di cui al comma 2 lettere a) e b) dell'art 142 del Dlgs)	ai sensi dell'art. 142 del D.Lgs 42-04
<input type="checkbox"/> Aree di interesse archeologico	
<input type="checkbox"/> Fascia di rispetto del Reticolo Idrico	
<input type="checkbox"/> Elettrodotti ad alta tensione (fascia di rispetto o prossimità)	

Uso prevalente

	Int.	P.T.	P.1°	P.2°	P.3°	P.4°	Altro
RESIDENZA	<input checked="" type="radio"/>	<input type="radio"/>	<input checked="" type="radio"/>	<input checked="" type="radio"/>	<input type="radio"/>	<input type="radio"/>	<input type="radio"/>
ACCESSORIO ALLA RESIDENZA	<input type="radio"/>	<input type="radio"/>	<input type="radio"/>	<input type="radio"/>	<input type="radio"/>	<input type="radio"/>	<input type="radio"/>
SERVIZIO AGRICOLO	<input type="radio"/>	<input type="radio"/>	<input type="radio"/>	<input type="radio"/>	<input type="radio"/>	<input type="radio"/>	<input type="radio"/>
ARTIGIANALE DI SERVIZIO	<input type="radio"/>	<input type="radio"/>	<input type="radio"/>	<input type="radio"/>	<input type="radio"/>	<input type="radio"/>	<input type="radio"/>
AUTORIMESSA	<input type="radio"/>	<input checked="" type="radio"/>	<input type="radio"/>	<input type="radio"/>	<input type="radio"/>	<input type="radio"/>	<input type="radio"/>
DEPOSITO	<input type="radio"/>	<input type="radio"/>	<input type="radio"/>	<input type="radio"/>	<input type="radio"/>	<input type="radio"/>	<input type="radio"/>
TURISTICO RICETTIVA	<input type="radio"/>	<input type="radio"/>	<input type="radio"/>	<input type="radio"/>	<input type="radio"/>	<input type="radio"/>	<input type="radio"/>
CULTO	<input type="radio"/>	<input type="radio"/>	<input type="radio"/>	<input type="radio"/>	<input type="radio"/>	<input type="radio"/>	<input type="radio"/>
COMMERCIALE	<input type="radio"/>	<input type="radio"/>	<input type="radio"/>	<input type="radio"/>	<input type="radio"/>	<input type="radio"/>	<input type="radio"/>
ASSOCIATIVO CULTURALE	<input type="radio"/>	<input type="radio"/>	<input type="radio"/>	<input type="radio"/>	<input type="radio"/>	<input type="radio"/>	<input type="radio"/>
NON CLASSIFICATO	<input type="radio"/>	<input type="radio"/>	<input type="radio"/>	<input type="radio"/>	<input type="radio"/>	<input type="radio"/>	<input type="radio"/>



Schede di analisi e progetto di tutela del patrimonio edilizio dei NAF

Indirizzo: via IV Novembre

Link: 04_03

Isolato: 04

Edificio: 03

Stato di conservazione

Coerenza e integrità tipologica

- INTEGRO
- RIPRISTINATO
- TRASFORMATO
- AMPLIATO
- RECENTE

Compositivo/Architett.

- INTEGRO
- POCO ALTERATO
- ALTERATO
- MOLTO ALTERATO
- RECENTE

Valore architettonico

- RILEVANTE
- BUONO
- MODESTO
- NULLO

Tipo di interesse

- STORICO
- ARCHITETTONICO
- TIPOLOGICO
- DI CONTESTO
- NESSUNO-NEUTRO

Stato di degrado

- DANNI NON PRESENTI
- NUMEROSI DANNI
- POCHI DANNI

Rilevanza paesistica

- NEGATIVO, CONTRASTANTE
- CARATTERIZZ. DEL PAESAGGIO
- NEUTRO O SENZA RILIEVO
- COMPLEMENTARE DEL PAESAGGIO

Elementi architettonici significativi

- | | | |
|--|--|--|
| <input type="checkbox"/> Archi-Volte | <input checked="" type="checkbox"/> Contorni (spalle e architravi) | |
| <input checked="" type="checkbox"/> Murature | <input type="checkbox"/> Zoccolatura | <input type="checkbox"/> Affreschi |
| <input type="checkbox"/> Colonne | <input type="checkbox"/> Parapetti | <input type="checkbox"/> Decorazioni Pittoriche |
| <input type="checkbox"/> Logge | <input type="checkbox"/> Cortili antichi | <input type="checkbox"/> Decor./Targhette storiche |
| <input type="checkbox"/> Portici | <input type="checkbox"/> Gronde/Passa-fuori | |
| <input type="checkbox"/> Poggioli | <input checked="" type="checkbox"/> Inferriate | <input type="checkbox"/> Intonaco |
| <input type="checkbox"/> Portali | <input checked="" type="checkbox"/> Davanzali | <input type="checkbox"/> Nicchie commem./religiose |
| <input checked="" type="checkbox"/> Infissi | <input type="checkbox"/> Abbaini | |

Interventi ammessi come da N.T.A.

- Intervento 1 livello
- Intervento 2 livello
- Intervento 3 livello
- Intervento 4 livello
- Intervento 5 livello
- Intervento 6 livello (sovralzo)
- PCC
- PA/PR

Note e prescrizioni aggiuntive in caso d'intervento:

è prevista indagine approfondita sull'apparato distributivo interno e dei materiali di finitura interni con rilievo e documentazione fotografica accurata interna ed esterna con analisi fisico-chimica degli intonaci e mantenimento degli infissi esistenti

o loro sostituzione con analoga sezione e laddove esistenti, identica dimensione dei fuseruoli.

Estratto d'inquadratura su base aerofotogrammetrica



Estratto fotografico





Schede di analisi e progetto di tutela del patrimonio edilizio dei NAF

Indirizzo: via IV Novembre

Link: 04_04

Isolato: 04

Edificio: 04

Denominazione:

Epoca storica	A	B	C	Caratteristiche generali	Tipologia architettonica
FINO AL 1815	<input checked="" type="radio"/>	<input type="radio"/>	<input type="radio"/>	<input checked="" type="radio"/> EDIFICIO PRINCIPALE <input type="radio"/> EDIFICIO PERTINENZIALE	<input type="radio"/> EDIFICIO A CORTE (o facente parte) <input type="radio"/> BLOCCO (isolato e non) <input checked="" type="radio"/> EDIFICIO A SCHIERA/ IN LINEA <input type="radio"/> VILLA <input type="radio"/> PALAZZO SIGNORILE <input type="radio"/> EDIFICIO RELIGIOSO
DAL 1816 AL 1850	<input type="radio"/>	<input type="radio"/>	<input type="radio"/>		
DAL 1851 AL 1903	<input type="radio"/>	<input type="radio"/>	<input type="radio"/>		
DAL 1904 AL 1935	<input type="radio"/>	<input type="radio"/>	<input type="radio"/>		
DAL 1936 AL 1992	<input type="radio"/>	<input type="radio"/>	<input checked="" type="radio"/>		
DAL 1993 AL 2015	<input type="radio"/>	<input type="radio"/>	<input type="radio"/>		

A = Di costruzione

B = Di ricostruzione

C = Di ristrutturazione, parziale o totale, con eventuali ampliamenti e/o addizioni

Sistema dei vincoli

<input type="checkbox"/> Beni culturali	ai sensi dell'art. 10 del D.Lgs 42-04
<input checked="" type="checkbox"/> Ambito di salvaguardia paesaggistica dei corsi d'acqua - 150m (se non ricorrenti le condizioni di cui al comma 2 lettere a) e b) dell'art 142 del Dlgs)	ai sensi dell'art. 142 del D.Lgs 42-04
<input type="checkbox"/> Aree di interesse archeologico	
<input type="checkbox"/> Fascia di rispetto del Reticolo Idrico	
<input type="checkbox"/> Elettrodotti ad alta tensione (fascia di rispetto o prossimità)	

Uso prevalente

	Int.	P.T.	P.1°	P.2°	P.3°	P.4°	Altro
RESIDENZA	<input type="radio"/>	<input type="radio"/>	<input checked="" type="radio"/>	<input checked="" type="radio"/>	<input checked="" type="radio"/>	<input type="radio"/>	<input type="radio"/>
ACCESSORIO ALLA RESIDENZA	<input type="radio"/>	<input type="radio"/>	<input type="radio"/>	<input type="radio"/>	<input type="radio"/>	<input type="radio"/>	<input type="radio"/>
SERVIZIO AGRICOLO	<input type="radio"/>	<input type="radio"/>	<input type="radio"/>	<input type="radio"/>	<input type="radio"/>	<input type="radio"/>	<input type="radio"/>
ARTIGIANALE DI SERVIZIO	<input type="radio"/>	<input type="radio"/>	<input type="radio"/>	<input type="radio"/>	<input type="radio"/>	<input type="radio"/>	<input type="radio"/>
AUTORIMESSA	<input type="radio"/>	<input checked="" type="radio"/>	<input type="radio"/>	<input type="radio"/>	<input type="radio"/>	<input type="radio"/>	<input type="radio"/>
DEPOSITO	<input type="radio"/>	<input type="radio"/>	<input type="radio"/>	<input type="radio"/>	<input type="radio"/>	<input type="radio"/>	<input type="radio"/>
TURISTICO RICETTIVA	<input type="radio"/>	<input type="radio"/>	<input type="radio"/>	<input type="radio"/>	<input type="radio"/>	<input type="radio"/>	<input type="radio"/>
CULTO	<input type="radio"/>	<input type="radio"/>	<input type="radio"/>	<input type="radio"/>	<input type="radio"/>	<input type="radio"/>	<input type="radio"/>
COMMERCIALE	<input type="radio"/>	<input type="radio"/>	<input type="radio"/>	<input type="radio"/>	<input type="radio"/>	<input type="radio"/>	<input type="radio"/>
ASSOCIATIVO CULTURALE	<input type="radio"/>	<input type="radio"/>	<input type="radio"/>	<input type="radio"/>	<input type="radio"/>	<input type="radio"/>	<input type="radio"/>
NON CLASSIFICATO	<input type="radio"/>	<input type="radio"/>	<input type="radio"/>	<input type="radio"/>	<input type="radio"/>	<input type="radio"/>	<input type="radio"/>



Schede di analisi e progetto di tutela del patrimonio edilizio dei NAF

Indirizzo: via IV Novembre

Link: 04_04

Isolato: 04

Edificio: 04

Stato di conservazione

Coerenza e integrità tipologica

- INTEGRO
- RIPRISTINATO
- TRASFORMATO
- AMPLIATO
- RECENTE

Compositivo/Architett.

- INTEGRO
- POCO ALTERATO
- ALTERATO
- MOLTO ALTERATO
- RECENTE

Valore architettonico

- RILEVANTE
- BUONO
- MODESTO
- NULLO

Tipo di interesse

- STORICO
- ARCHITETTONICO
- TIPOLOGICO
- DI CONTESTO
- NESSUNO-NEUTRO

Stato di degrado

- DANNI NON PRESENTI
- NUMEROSI DANNI
- POCHI DANNI

Rilevanza paesistica

- NEGATIVO, CONTRASTANTE
- CARATTERIZZ. DEL PAESAGGIO
- NEUTRO O SENZA RILIEVO
- COMPLEMENTARE DEL PAESAGGIO

Elementi architettonici significativi

- | | | |
|--|--|--|
| <input type="checkbox"/> Archi-Volte | <input checked="" type="checkbox"/> Contorni (spalle e architravi) | |
| <input checked="" type="checkbox"/> Murature | <input type="checkbox"/> Zoccolatura | <input type="checkbox"/> Affreschi |
| <input type="checkbox"/> Colonne | <input type="checkbox"/> Parapetti | <input type="checkbox"/> Decorazioni Pittoriche |
| <input type="checkbox"/> Logge | <input type="checkbox"/> Cortili antichi | <input type="checkbox"/> Decor./Targhette storiche |
| <input type="checkbox"/> Portici | <input type="checkbox"/> Gronde/Passa-fuori | |
| <input type="checkbox"/> Poggioli | <input type="checkbox"/> Inferriate | <input type="checkbox"/> Intonaco |
| <input type="checkbox"/> Portali | <input type="checkbox"/> Davanzali | <input type="checkbox"/> Nicchie commem./religiose |
| <input type="checkbox"/> Infissi | <input type="checkbox"/> Abbaini | |

Interventi ammessi come da N.T.A.

- Intervento 1 livello
- Intervento 2 livello
- Intervento 3 livello
- Intervento 4 livello
- Intervento 5 livello
- Intervento 6 livello (sovralzo)
- PCC
- PA/PR

Note e prescrizioni aggiuntive in caso d'intervento:

Estratto d'inquadratura su base aerofotogrammetrica



Estratto fotografico





Schede di analisi e progetto di tutela del patrimonio edilizio dei NAF

Indirizzo: via IV Novembre

Link: 04_05

Isolato: 04

Edificio: 05

Denominazione:

Epoca storica	A	B	C	Caratteristiche generali	Tipologia architettonica
FINO AL 1815	<input type="radio"/>	<input type="radio"/>	<input type="radio"/>	<input checked="" type="radio"/> EDIFICIO PRINCIPALE <input type="radio"/> EDIFICIO PERTINENZIALE	<input type="radio"/> EDIFICIO A CORTE (o facente parte) <input type="radio"/> BLOCCO (isolato e non) <input checked="" type="radio"/> EDIFICIO A SCHIERA/ IN LINEA <input type="radio"/> VILLA <input type="radio"/> PALAZZO SIGNORILE <input type="radio"/> EDIFICIO RELIGIOSO
DAL 1816 AL 1850	<input type="radio"/>	<input type="radio"/>	<input type="radio"/>		
DAL 1851 AL 1903	<input checked="" type="radio"/>	<input type="radio"/>	<input type="radio"/>		
DAL 1904 AL 1935	<input type="radio"/>	<input checked="" type="radio"/>	<input type="radio"/>		
DAL 1936 AL 1992	<input type="radio"/>	<input type="radio"/>	<input checked="" type="radio"/>		
DAL 1993 AL 2015	<input type="radio"/>	<input type="radio"/>	<input type="radio"/>		

A = Di costruzione

B = Di ricostruzione

C = Di ristrutturazione, parziale o totale, con eventuali ampliamenti e/o addizioni

Sistema dei vincoli

<input type="checkbox"/> Beni culturali	ai sensi dell'art. 10 del D.Lgs 42-04
<input checked="" type="checkbox"/> Ambito di salvaguardia paesaggistica dei corsi d'acqua - 150m (se non ricorrono le condizioni di cui al comma 2 lettere a) e b) dell'art 142 del Dlgs)	ai sensi dell'art. 142 del D.Lgs 42-04
<input type="checkbox"/> Aree di interesse archeologico	
<input type="checkbox"/> Fascia di rispetto del Reticolo Idrico	
<input type="checkbox"/> Elettrodotti ad alta tensione (fascia di rispetto o prossimità)	

Uso prevalente

	Int.	P.T.	P.1°	P.2°	P.3°	P.4°	Altro
RESIDENZA	<input checked="" type="radio"/>	<input type="radio"/>	<input checked="" type="radio"/>	<input checked="" type="radio"/>	<input type="radio"/>	<input type="radio"/>	<input type="radio"/>
ACCESSORIO ALLA RESIDENZA	<input type="radio"/>	<input type="radio"/>	<input type="radio"/>	<input type="radio"/>	<input type="radio"/>	<input type="radio"/>	<input type="radio"/>
SERVIZIO AGRICOLO	<input type="radio"/>	<input type="radio"/>	<input type="radio"/>	<input type="radio"/>	<input type="radio"/>	<input type="radio"/>	<input type="radio"/>
ARTIGIANALE DI SERVIZIO	<input type="radio"/>	<input type="radio"/>	<input type="radio"/>	<input type="radio"/>	<input type="radio"/>	<input type="radio"/>	<input type="radio"/>
AUTORIMESSA	<input type="radio"/>	<input checked="" type="radio"/>	<input type="radio"/>	<input type="radio"/>	<input type="radio"/>	<input type="radio"/>	<input type="radio"/>
DEPOSITO	<input type="radio"/>	<input type="radio"/>	<input type="radio"/>	<input type="radio"/>	<input type="radio"/>	<input type="radio"/>	<input type="radio"/>
TURISTICO RICETTIVA	<input type="radio"/>	<input type="radio"/>	<input type="radio"/>	<input type="radio"/>	<input type="radio"/>	<input type="radio"/>	<input type="radio"/>
CULTO	<input type="radio"/>	<input type="radio"/>	<input type="radio"/>	<input type="radio"/>	<input type="radio"/>	<input type="radio"/>	<input type="radio"/>
COMMERCIALE	<input type="radio"/>	<input type="radio"/>	<input type="radio"/>	<input type="radio"/>	<input type="radio"/>	<input type="radio"/>	<input type="radio"/>
ASSOCIATIVO CULTURALE	<input type="radio"/>	<input type="radio"/>	<input type="radio"/>	<input type="radio"/>	<input type="radio"/>	<input type="radio"/>	<input type="radio"/>
NON CLASSIFICATO	<input type="radio"/>	<input type="radio"/>	<input type="radio"/>	<input type="radio"/>	<input type="radio"/>	<input type="radio"/>	<input type="radio"/>



Schede di analisi e progetto di tutela del patrimonio edilizio dei NAF

Indirizzo: via IV Novembre

Link: 04_05

Isolato: 04

Edificio: 05

Stato di conservazione

Coerenza e integrità tipologica

- INTEGRO
- RIPRISTINATO
- TRASFORMATO
- AMPLIATO
- RECENTE

Compositivo/Architett.

- INTEGRO
- POCO ALTERATO
- ALTERATO
- MOLTO ALTERATO
- RECENTE

Valore architettonico

- RILEVANTE
- BUONO
- MODESTO
- NULLO

Tipo di interesse

- STORICO
- ARCHITETTONICO
- TIPOLOGICO
- DI CONTESTO
- NESSUNO-NEUTRO

Stato di degrado

- DANNI NON PRESENTI
- NUMEROSI DANNI
- POCHI DANNI

Rilevanza paesistica

- NEGATIVO, CONTRASTANTE
- CARATTERIZZ. DEL PAESAGGIO
- NEUTRO O SENZA RILIEVO
- COMPLEMENTARE DEL PAESAGGIO

Elementi architettonici significativi

- | | | |
|--------------------------------------|---|--|
| <input type="checkbox"/> Archi-Volte | <input type="checkbox"/> Contorni (spalle e architravi) | |
| <input type="checkbox"/> Murature | <input type="checkbox"/> Zoccolatura | <input type="checkbox"/> Affreschi |
| <input type="checkbox"/> Colonne | <input type="checkbox"/> Parapetti | <input type="checkbox"/> Decorazioni Pittoriche |
| <input type="checkbox"/> Logge | <input type="checkbox"/> Cortili antichi | <input type="checkbox"/> Decor./Targhette storiche |
| <input type="checkbox"/> Portici | <input type="checkbox"/> Gronde/Passa-fuori | |
| <input type="checkbox"/> Poggioli | <input type="checkbox"/> Inferriate | <input type="checkbox"/> Intonaco |
| <input type="checkbox"/> Portali | <input type="checkbox"/> Davanzali | <input type="checkbox"/> Nicchie commem./religiose |
| <input type="checkbox"/> Infissi | <input type="checkbox"/> Abbaini | |

Interventi ammessi come da N.T.A.

- Intervento 1 livello
- Intervento 2 livello
- Intervento 3 livello
- Intervento 4 livello
- Intervento 5 livello
- Intervento 6 livello (sovralzo)
- PCC
- PA/PR

Note e prescrizioni aggiuntive in caso d'intervento:

In caso di interventi superiori alla manutenzione straordinaria attuati sulle facciate è obbligatoria l'applicazione dei contenuti di cui alle NTA punto 16.3

Estratto d'inquadratura su base aerofotogrammetrica



Estratto fotografico





Schede di analisi e progetto di tutela del patrimonio edilizio dei NAF

Indirizzo: via IV Novembre

Link: 04_06

Isolato: 04

Edificio: 06

Denominazione:

Epoca storica	A	B	C	Caratteristiche generali	Tipologia architettonica
FINO AL 1815	<input type="radio"/>	<input checked="" type="radio"/>	<input type="radio"/>	<input checked="" type="radio"/> EDIFICIO PRINCIPALE <input type="radio"/> EDIFICIO PERTINENZIALE	<input type="radio"/> EDIFICIO A CORTE (o facente parte) <input type="radio"/> BLOCCO (isolato e non) <input checked="" type="radio"/> EDIFICIO A SCHIERA/ IN LINEA <input type="radio"/> VILLA <input type="radio"/> PALAZZO SIGNORILE <input type="radio"/> EDIFICIO RELIGIOSO
DAL 1816 AL 1850	<input type="radio"/>	<input checked="" type="radio"/>	<input type="radio"/>		
DAL 1851 AL 1903	<input checked="" type="radio"/>	<input checked="" type="radio"/>	<input type="radio"/>		
DAL 1904 AL 1935	<input type="radio"/>	<input checked="" type="radio"/>	<input type="radio"/>		
DAL 1936 AL 1992	<input type="radio"/>	<input checked="" type="radio"/>	<input checked="" type="radio"/>		
DAL 1993 AL 2015	<input type="radio"/>	<input checked="" type="radio"/>	<input type="radio"/>		

A = Di costruzione

B = Di ricostruzione

C = Di ristrutturazione, parziale o totale, con eventuali ampliamenti e/o addizioni

Sistema dei vincoli

<input type="checkbox"/> Beni culturali	ai sensi dell'art. 10 del D.Lgs 42-04
<input checked="" type="checkbox"/> Ambito di salvaguardia paesaggistica dei corsi d'acqua - 150m (se non ricorrenti le condizioni di cui al comma 2 lettere a) e b) dell'art 142 del Dlgs)	ai sensi dell'art. 142 del D.Lgs 42-04
<input type="checkbox"/> Aree di interesse archeologico	
<input type="checkbox"/> Fascia di rispetto del Reticolo Idrico	
<input type="checkbox"/> Elettrodotti ad alta tensione (fascia di rispetto o prossimità)	

Uso prevalente

	Int.	P.T.	P.1°	P.2°	P.3°	P.4°	Altro
RESIDENZA	<input checked="" type="radio"/>	<input checked="" type="radio"/>	<input checked="" type="radio"/>	<input checked="" type="radio"/>	<input type="radio"/>	<input type="radio"/>	<input type="radio"/>
ACCESSORIO ALLA RESIDENZA	<input checked="" type="radio"/>	<input type="radio"/>	<input type="radio"/>	<input checked="" type="radio"/>	<input checked="" type="radio"/>	<input checked="" type="radio"/>	<input checked="" type="radio"/>
SERVIZIO AGRICOLO	<input checked="" type="radio"/>	<input type="radio"/>	<input type="radio"/>	<input checked="" type="radio"/>	<input checked="" type="radio"/>	<input checked="" type="radio"/>	<input checked="" type="radio"/>
ARTIGIANALE DI SERVIZIO	<input checked="" type="radio"/>	<input type="radio"/>	<input type="radio"/>	<input checked="" type="radio"/>	<input checked="" type="radio"/>	<input checked="" type="radio"/>	<input checked="" type="radio"/>
AUTORIMESSA	<input checked="" type="radio"/>	<input type="radio"/>	<input type="radio"/>	<input checked="" type="radio"/>	<input checked="" type="radio"/>	<input checked="" type="radio"/>	<input checked="" type="radio"/>
DEPOSITO	<input checked="" type="radio"/>	<input type="radio"/>	<input type="radio"/>	<input checked="" type="radio"/>	<input checked="" type="radio"/>	<input checked="" type="radio"/>	<input checked="" type="radio"/>
TURISTICO RICETTIVA	<input checked="" type="radio"/>	<input type="radio"/>	<input type="radio"/>	<input checked="" type="radio"/>	<input checked="" type="radio"/>	<input checked="" type="radio"/>	<input checked="" type="radio"/>
CULTO	<input checked="" type="radio"/>	<input type="radio"/>	<input type="radio"/>	<input checked="" type="radio"/>	<input checked="" type="radio"/>	<input checked="" type="radio"/>	<input checked="" type="radio"/>
COMMERCIALE	<input checked="" type="radio"/>	<input type="radio"/>	<input type="radio"/>	<input checked="" type="radio"/>	<input checked="" type="radio"/>	<input checked="" type="radio"/>	<input checked="" type="radio"/>
ASSOCIATIVO CULTURALE	<input checked="" type="radio"/>	<input type="radio"/>	<input type="radio"/>	<input checked="" type="radio"/>	<input checked="" type="radio"/>	<input checked="" type="radio"/>	<input checked="" type="radio"/>
NON CLASSIFICATO	<input checked="" type="radio"/>	<input type="radio"/>	<input type="radio"/>	<input checked="" type="radio"/>	<input checked="" type="radio"/>	<input checked="" type="radio"/>	<input checked="" type="radio"/>



Schede di analisi e progetto di tutela del patrimonio edilizio dei NAF

Indirizzo: via IV Novembre

Link: 04_06

Isolato: 04

Edificio: 06

Stato di conservazione

Coerenza e integrità tipologica

- INTEGRO
- RIPRISTINATO
- TRASFORMATO
- AMPLIATO
- RECENTE

Compositivo/Architett.

- INTEGRO
- POCO ALTERATO
- ALTERATO
- MOLTO ALTERATO
- RECENTE

Valore architettonico

- RILEVANTE
- BUONO
- MODESTO
- NULLO

Tipo di interesse

- STORICO
- ARCHITETTONICO
- TIPOLOGICO
- DI CONTESTO
- NESSUNO-NEUTRO

Stato di degrado

- DANNI NON PRESENTI
- NUMEROSI DANNI
- POCHI DANNI

Rilevanza paesistica

- NEGATIVO, CONTRASTANTE
- CARATTERIZZ. DEL PAESAGGIO
- NEUTRO O SENZA RILIEVO
- COMPLEMENTARE DEL PAESAGGIO

Elementi architettonici significativi

- | | | |
|--|---|--|
| <input type="checkbox"/> Archi-Volte | <input type="checkbox"/> Contorni (spalle e architravi) | |
| <input checked="" type="checkbox"/> Murature | <input type="checkbox"/> Zoccolatura | <input type="checkbox"/> Affreschi |
| <input type="checkbox"/> Colonne | <input type="checkbox"/> Parapetti | <input type="checkbox"/> Decorazioni Pittoriche |
| <input type="checkbox"/> Logge | <input type="checkbox"/> Cortili antichi | <input type="checkbox"/> Decor./Targhette storiche |
| <input type="checkbox"/> Portici | <input type="checkbox"/> Gronde/Passa-fuori | |
| <input type="checkbox"/> Poggioli | <input type="checkbox"/> Inferriate | <input type="checkbox"/> Intonaco |
| <input type="checkbox"/> Portali | <input type="checkbox"/> Davanzali | <input type="checkbox"/> Nicchie commem./religiose |
| <input type="checkbox"/> Infissi | <input type="checkbox"/> Abbaini | |

Interventi ammessi come da N.T.A.

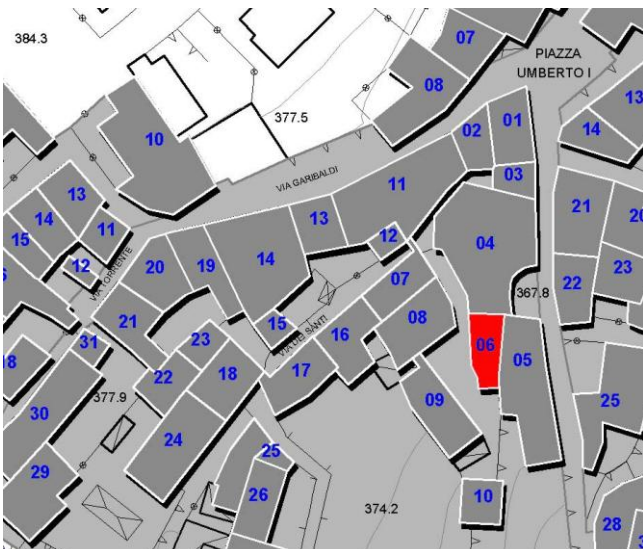
- Intervento 1 livello
- Intervento 2 livello
- Intervento 3 livello
- Intervento 4 livello
- Intervento 5 livello
- Intervento 6 livello (sovralzo)
- PCC
- PA/PR

Note e prescrizioni aggiuntive in caso d'intervento:


In caso di interventi di 4° livello il progetto dovrà contenere un adeguato studio compositivo delle facciate.

Per le stesse si rimanda all'uso di materiali, forme e tecniche costruttive indicate nelle NTA, precisamente all'art. 6.6 e agli obiettivi generali definiti dall'art.12.

Estratto d'inquadramento su base aerofotogrammetrica



Estratto fotografico





Schede di analisi e progetto di tutela del patrimonio edilizio dei NAF

Indirizzo: via dei Santi

Link: 04_07

Isolato: 04

Edificio: 07

Denominazione:

Epoca storica	A	B	C	Caratteristiche generali	Tipologia architettonica
FINO AL 1815	<input checked="" type="radio"/>	<input type="radio"/>	<input type="radio"/>	<input checked="" type="radio"/> EDIFICIO PRINCIPALE <input type="radio"/> EDIFICIO PERTINENZIALE	<input type="radio"/> EDIFICIO A CORTE (o facente parte) <input type="radio"/> BLOCCO (isolato e non) <input checked="" type="radio"/> EDIFICIO A SCHIERA/ IN LINEA <input type="radio"/> VILLA <input type="radio"/> PALAZZO SIGNORILE <input type="radio"/> EDIFICIO RELIGIOSO
DAL 1816 AL 1850	<input type="radio"/>	<input type="radio"/>	<input type="radio"/>		
DAL 1851 AL 1903	<input type="radio"/>	<input type="radio"/>	<input type="radio"/>		
DAL 1904 AL 1935	<input type="radio"/>	<input type="radio"/>	<input type="radio"/>		
DAL 1936 AL 1992	<input type="radio"/>	<input type="radio"/>	<input checked="" type="radio"/>		
DAL 1993 AL 2015	<input type="radio"/>	<input type="radio"/>	<input type="radio"/>		

A = Di costruzione

B = Di ricostruzione

C = Di ristrutturazione, parziale o totale, con eventuali ampliamenti e/o addizioni

Sistema dei vincoli

<input type="checkbox"/> Beni culturali	ai sensi dell'art. 10 del D.Lgs 42-04
<input checked="" type="checkbox"/> Ambito di salvaguardia paesaggistica dei corsi d'acqua - 150m (se non ricorrenti le condizioni di cui al comma 2 lettere a) e b) dell'art 142 del Dlgs)	ai sensi dell'art. 142 del D.Lgs 42-04
<input type="checkbox"/> Aree di interesse archeologico	
<input type="checkbox"/> Fascia di rispetto del Reticolo Idrico	
<input type="checkbox"/> Elettrodotti ad alta tensione (fascia di rispetto o prossimità)	

Uso prevalente

	Int.	P.T.	P.1°	P.2°	P.3°	P.4°	Altro
RESIDENZA	<input type="radio"/>	<input type="radio"/>	<input checked="" type="radio"/>	<input checked="" type="radio"/>	<input type="radio"/>	<input type="radio"/>	<input type="radio"/>
ACCESSORIO ALLA RESIDENZA	<input type="radio"/>	<input checked="" type="radio"/>	<input type="radio"/>	<input type="radio"/>	<input checked="" type="radio"/>	<input type="radio"/>	<input type="radio"/>
SERVIZIO AGRICOLO	<input type="radio"/>	<input type="radio"/>	<input type="radio"/>	<input type="radio"/>	<input type="radio"/>	<input type="radio"/>	<input type="radio"/>
ARTIGIANALE DI SERVIZIO	<input type="radio"/>	<input type="radio"/>	<input type="radio"/>	<input type="radio"/>	<input type="radio"/>	<input type="radio"/>	<input type="radio"/>
AUTORIMESSA	<input type="radio"/>	<input type="radio"/>	<input type="radio"/>	<input type="radio"/>	<input type="radio"/>	<input type="radio"/>	<input type="radio"/>
DEPOSITO	<input type="radio"/>	<input type="radio"/>	<input type="radio"/>	<input type="radio"/>	<input type="radio"/>	<input type="radio"/>	<input type="radio"/>
TURISTICO RICETTIVA	<input type="radio"/>	<input type="radio"/>	<input type="radio"/>	<input type="radio"/>	<input type="radio"/>	<input type="radio"/>	<input type="radio"/>
CULTO	<input type="radio"/>	<input type="radio"/>	<input type="radio"/>	<input type="radio"/>	<input type="radio"/>	<input type="radio"/>	<input type="radio"/>
COMMERCIALE	<input type="radio"/>	<input type="radio"/>	<input type="radio"/>	<input type="radio"/>	<input type="radio"/>	<input type="radio"/>	<input type="radio"/>
ASSOCIATIVO CULTURALE	<input type="radio"/>	<input type="radio"/>	<input type="radio"/>	<input type="radio"/>	<input type="radio"/>	<input type="radio"/>	<input type="radio"/>
NON CLASSIFICATO	<input type="radio"/>	<input type="radio"/>	<input type="radio"/>	<input type="radio"/>	<input type="radio"/>	<input type="radio"/>	<input type="radio"/>



Schede di analisi e progetto di tutela del patrimonio edilizio dei NAF

Indirizzo: via dei Santi

Link: 04_07

Isolato: 04

Edificio: 07

Stato di conservazione

Coerenza e integrità tipologica

- INTEGRO
- RIPRISTINATO
- TRASFORMATO
- AMPLIATO
- RECENTE

Compositivo/Architett.

- INTEGRO
- POCO ALTERATO
- ALTERATO
- MOLTO ALTERATO
- RECENTE

Valore architettonico

- RILEVANTE
- BUONO
- MODESTO
- NULLO

Tipo di interesse

- STORICO
- ARCHITETTONICO
- TIPOLOGICO
- DI CONTESTO
- NESSUNO-NEUTRO

Stato di degrado

- DANNI NON PRESENTI
- NUMEROSI DANNI
- POCHI DANNI

Rilevanza paesistica

- NEGATIVO, CONTRASTANTE
- CARATTERIZZ. DEL PAESAGGIO
- NEUTRO O SENZA RILIEVO
- COMPLEMENTARE DEL PAESAGGIO

Elementi architettonici significativi

- | | | |
|---|--|--|
| <input checked="" type="checkbox"/> Archi-Volte | <input checked="" type="checkbox"/> Contorni (spalle e architravi) | |
| <input checked="" type="checkbox"/> Murature | <input type="checkbox"/> Zoccolatura | <input type="checkbox"/> Affreschi |
| <input type="checkbox"/> Colonne | <input type="checkbox"/> Parapetti | <input type="checkbox"/> Decorazioni Pittoriche |
| <input type="checkbox"/> Logge | <input type="checkbox"/> Cortili antichi | <input type="checkbox"/> Decor./Targhette storiche |
| <input type="checkbox"/> Portici | <input checked="" type="checkbox"/> Gronde/Passa-fuori | |
| <input type="checkbox"/> Poggioli | <input checked="" type="checkbox"/> Inferriate | <input type="checkbox"/> Intonaco |
| <input type="checkbox"/> Portali | <input checked="" type="checkbox"/> Davanzali | <input type="checkbox"/> Nicchie commem./religiose |
| <input type="checkbox"/> Infissi | <input type="checkbox"/> Abbaini | |

Interventi ammessi come da N.T.A.

- Intervento 1 livello
- Intervento 2 livello
- Intervento 3 livello
- Intervento 4 livello
- Intervento 5 livello
- Intervento 6 livello (sovralzo)
- PCC
- PA/PR

Note e prescrizioni aggiuntive in caso d'intervento:

Dovrà essere mantenuto e preservato in qualunque caso l'arco in pietra presente all'imbocco del vicolo di via Santi sul fronte N/W dell'edificio.

Estratto d'inquadratura su base aerofotogrammetrica



Estratto fotografico





Schede di analisi e progetto di tutela del patrimonio edilizio dei NAF

Indirizzo: via dei Santi

Link: 04_08

Isolato: 04

Edificio: 08

Denominazione:

Epoca storica	A	B	C	Caratteristiche generali	Tipologia architettonica
FINO AL 1815	<input checked="" type="radio"/>	<input type="radio"/>	<input type="radio"/>	<input checked="" type="radio"/> EDIFICIO PRINCIPALE <input type="radio"/> EDIFICIO PERTINENZIALE	<input type="radio"/> EDIFICIO A CORTE (o facente parte) <input type="radio"/> BLOCCO (isolato e non) <input checked="" type="radio"/> EDIFICIO A SCHIERA/ IN LINEA <input type="radio"/> VILLA <input type="radio"/> PALAZZO SIGNORILE <input type="radio"/> EDIFICIO RELIGIOSO
DAL 1816 AL 1850	<input type="radio"/>	<input type="radio"/>	<input type="radio"/>		
DAL 1851 AL 1903	<input type="radio"/>	<input type="radio"/>	<input type="radio"/>		
DAL 1904 AL 1935	<input type="radio"/>	<input type="radio"/>	<input type="radio"/>		
DAL 1936 AL 1992	<input type="radio"/>	<input type="radio"/>	<input type="radio"/>		
DAL 1993 AL 2015	<input type="radio"/>	<input type="radio"/>	<input checked="" type="radio"/>		

A = Di costruzione

B = Di ricostruzione

C = Di ristrutturazione, parziale o totale, con eventuali ampliamenti e/o addizioni

Sistema dei vincoli

<input type="checkbox"/> Beni culturali	ai sensi dell'art. 10 del D.Lgs 42-04
<input checked="" type="checkbox"/> Ambito di salvaguardia paesaggistica dei corsi d'acqua - 150m (se non ricorrenti le condizioni di cui al comma 2 lettere a) e b) dell'art 142 del Dlgs)	ai sensi dell'art. 142 del D.Lgs 42-04
<input type="checkbox"/> Aree di interesse archeologico	
<input type="checkbox"/> Fascia di rispetto del Reticolo Idrico	
<input type="checkbox"/> Elettrodotti ad alta tensione (fascia di rispetto o prossimità)	

Uso prevalente

	Int.	P.T.	P.1°	P.2°	P.3°	P.4°	Altro
RESIDENZA	<input type="radio"/>	<input type="radio"/>	<input checked="" type="radio"/>	<input checked="" type="radio"/>	<input type="radio"/>	<input type="radio"/>	<input type="radio"/>
ACCESSORIO ALLA RESIDENZA	<input type="radio"/>	<input checked="" type="radio"/>	<input type="radio"/>	<input type="radio"/>	<input type="radio"/>	<input type="radio"/>	<input type="radio"/>
SERVIZIO AGRICOLO	<input type="radio"/>	<input type="radio"/>	<input type="radio"/>	<input type="radio"/>	<input type="radio"/>	<input type="radio"/>	<input type="radio"/>
ARTIGIANALE DI SERVIZIO	<input type="radio"/>	<input type="radio"/>	<input type="radio"/>	<input type="radio"/>	<input type="radio"/>	<input type="radio"/>	<input type="radio"/>
AUTORIMESSA	<input type="radio"/>	<input type="radio"/>	<input type="radio"/>	<input type="radio"/>	<input type="radio"/>	<input type="radio"/>	<input type="radio"/>
DEPOSITO	<input type="radio"/>	<input type="radio"/>	<input type="radio"/>	<input type="radio"/>	<input type="radio"/>	<input type="radio"/>	<input type="radio"/>
TURISTICO RICETTIVA	<input type="radio"/>	<input type="radio"/>	<input type="radio"/>	<input type="radio"/>	<input type="radio"/>	<input type="radio"/>	<input type="radio"/>
CULTO	<input type="radio"/>	<input type="radio"/>	<input type="radio"/>	<input type="radio"/>	<input type="radio"/>	<input type="radio"/>	<input type="radio"/>
COMMERCIALE	<input type="radio"/>	<input type="radio"/>	<input type="radio"/>	<input type="radio"/>	<input type="radio"/>	<input type="radio"/>	<input type="radio"/>
ASSOCIATIVO CULTURALE	<input type="radio"/>	<input type="radio"/>	<input type="radio"/>	<input type="radio"/>	<input type="radio"/>	<input type="radio"/>	<input type="radio"/>
NON CLASSIFICATO	<input type="radio"/>	<input type="radio"/>	<input type="radio"/>	<input type="radio"/>	<input type="radio"/>	<input type="radio"/>	<input type="radio"/>



Schede di analisi e progetto di tutela del patrimonio edilizio dei NAF

Indirizzo: via dei Santi

Link: 04_08

Isolato: 04

Edificio: 08

Stato di conservazione

Coerenza e integrità tipologica

- INTEGRO
- RIPRISTINATO
- TRASFORMATO
- AMPLIATO
- RECENTE

Compositivo/Architett.

- INTEGRO
- POCO ALTERATO
- ALTERATO
- MOLTO ALTERATO
- RECENTE

Valore architettonico

- RILEVANTE
- BUONO
- MODESTO
- NULLO

Tipo di interesse

- STORICO
- ARCHITETTONICO
- TIPOLOGICO
- DI CONTESTO
- NESSUNO-NEUTRO

Stato di degrado

- DANNI NON PRESENTI
- NUMEROSI DANNI
- POCHI DANNI

Rilevanza paesistica

- NEGATIVO, CONTRASTANTE
- CARATTERIZZ. DEL PAESAGGIO
- NEUTRO O SENZA RILIEVO
- COMPLEMENTARE DEL PAESAGGIO

Elementi architettonici significativi

- | | | |
|--|---|--|
| <input type="checkbox"/> Archi-Volte | <input type="checkbox"/> Contorni (spalle e architravi) | |
| <input checked="" type="checkbox"/> Murature | <input type="checkbox"/> Zoccolatura | <input type="checkbox"/> Affreschi |
| <input type="checkbox"/> Colonne | <input type="checkbox"/> Parapetti | <input type="checkbox"/> Decorazioni Pittoriche |
| <input type="checkbox"/> Logge | <input type="checkbox"/> Cortili antichi | <input type="checkbox"/> Decor./Targhette storiche |
| <input type="checkbox"/> Portici | <input type="checkbox"/> Gronde/Passa-fuori | |
| <input type="checkbox"/> Poggioli | <input type="checkbox"/> Inferriate | <input type="checkbox"/> Intonaco |
| <input type="checkbox"/> Portali | <input type="checkbox"/> Davanzali | <input type="checkbox"/> Nicchie commem./religiose |
| <input type="checkbox"/> Infissi | <input type="checkbox"/> Abbaini | |

Interventi ammessi come da N.T.A.

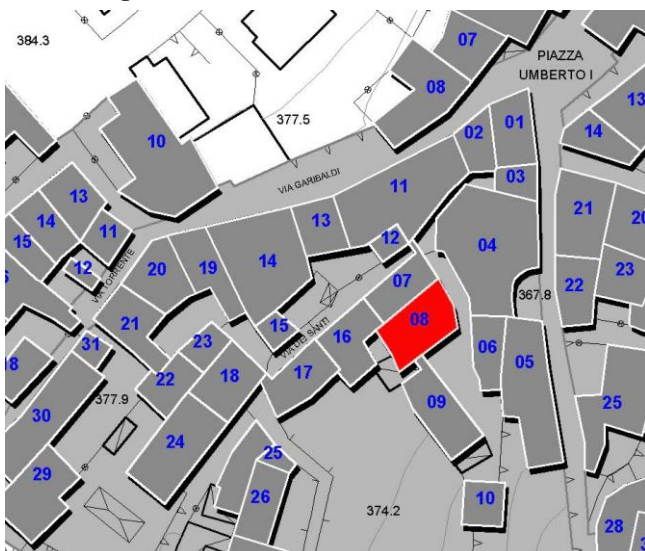
- Intervento 1 livello
- Intervento 2 livello
- Intervento 3 livello
- Intervento 4 livello
- Intervento 5 livello
- Intervento 6 livello (sovralzo)
- PCC
- PA/PR

Note e prescrizioni aggiuntive in caso d'intervento:

In caso di interventi di 4° livello il progetto dovrà contenere un adeguato studio compositivo delle facciate.

Per le stesse si rimanda all'uso di materiali, forme e tecniche costruttive indicate nelle NTA, precisamente all'art. 6.6 e agli obiettivi generali definiti dall'art.12. Si prescrive l'eliminazione dei parapetti trasparenti.

Estratto d'inquadratura su base aerofotogrammetrica



Estratto fotografico





Schede di analisi e progetto di tutela del patrimonio edilizio dei NAF

Indirizzo: via dei Santi

Link: 04_09

Isolato: 04

Edificio: 09

Denominazione:

Epoca storica	A	B	C	Caratteristiche generali	Tipologia architettonica
FINO AL 1815	<input type="radio"/>	<input checked="" type="radio"/>	<input type="radio"/>	<input checked="" type="radio"/> EDIFICIO PRINCIPALE <input type="radio"/> EDIFICIO PERTINENZIALE	<input type="radio"/> EDIFICIO A CORTE (o facente parte) <input type="radio"/> BLOCCO (isolato e non) <input checked="" type="radio"/> EDIFICIO A SCHIERA/ IN LINEA <input type="radio"/> VILLA <input type="radio"/> PALAZZO SIGNORILE <input type="radio"/> EDIFICIO RELIGIOSO
DAL 1816 AL 1850	<input type="radio"/>	<input checked="" type="radio"/>	<input type="radio"/>		
DAL 1851 AL 1903	<input checked="" type="radio"/>	<input checked="" type="radio"/>	<input type="radio"/>		
DAL 1904 AL 1935	<input type="radio"/>	<input checked="" type="radio"/>	<input type="radio"/>		
DAL 1936 AL 1992	<input type="radio"/>	<input checked="" type="radio"/>	<input checked="" type="radio"/>		
DAL 1993 AL 2015	<input type="radio"/>	<input checked="" type="radio"/>	<input type="radio"/>		

A = Di costruzione

B = Di ricostruzione

C = Di ristrutturazione, parziale o totale, con eventuali ampliamenti e/o addizioni

Sistema dei vincoli

<input type="checkbox"/> Beni culturali	ai sensi dell'art. 10 del D.Lgs 42-04
<input checked="" type="checkbox"/> Ambito di salvaguardia paesaggistica dei corsi d'acqua - 150m (se non ricorrenti le condizioni di cui al comma 2 lettere a) e b) dell'art 142 del Dlgs)	ai sensi dell'art. 142 del D.Lgs 42-04
<input type="checkbox"/> Aree di interesse archeologico	
<input type="checkbox"/> Fascia di rispetto del Reticolo Idrico	
<input type="checkbox"/> Elettrodotti ad alta tensione (fascia di rispetto o prossimità)	

Uso prevalente

	Int.	P.T.	P.1°	P.2°	P.3°	P.4°	Altro
RESIDENZA	<input checked="" type="radio"/>	<input checked="" type="radio"/>	<input checked="" type="radio"/>	<input type="radio"/>	<input checked="" type="radio"/>	<input checked="" type="radio"/>	<input checked="" type="radio"/>
ACCESSORIO ALLA RESIDENZA	<input checked="" type="radio"/>	<input type="radio"/>	<input type="radio"/>	<input checked="" type="radio"/>	<input checked="" type="radio"/>	<input checked="" type="radio"/>	<input checked="" type="radio"/>
SERVIZIO AGRICOLO	<input checked="" type="radio"/>	<input type="radio"/>	<input type="radio"/>	<input type="radio"/>	<input checked="" type="radio"/>	<input checked="" type="radio"/>	<input checked="" type="radio"/>
ARTIGIANALE DI SERVIZIO	<input checked="" type="radio"/>	<input type="radio"/>	<input type="radio"/>	<input type="radio"/>	<input checked="" type="radio"/>	<input checked="" type="radio"/>	<input checked="" type="radio"/>
AUTORIMESSA	<input checked="" type="radio"/>	<input type="radio"/>	<input type="radio"/>	<input type="radio"/>	<input checked="" type="radio"/>	<input checked="" type="radio"/>	<input checked="" type="radio"/>
DEPOSITO	<input checked="" type="radio"/>	<input type="radio"/>	<input type="radio"/>	<input type="radio"/>	<input checked="" type="radio"/>	<input checked="" type="radio"/>	<input checked="" type="radio"/>
TURISTICO RICETTIVA	<input checked="" type="radio"/>	<input type="radio"/>	<input type="radio"/>	<input type="radio"/>	<input checked="" type="radio"/>	<input checked="" type="radio"/>	<input checked="" type="radio"/>
CULTO	<input checked="" type="radio"/>	<input type="radio"/>	<input type="radio"/>	<input type="radio"/>	<input checked="" type="radio"/>	<input checked="" type="radio"/>	<input checked="" type="radio"/>
COMMERCIALE	<input checked="" type="radio"/>	<input type="radio"/>	<input type="radio"/>	<input type="radio"/>	<input checked="" type="radio"/>	<input checked="" type="radio"/>	<input checked="" type="radio"/>
ASSOCIATIVO CULTURALE	<input checked="" type="radio"/>	<input type="radio"/>	<input type="radio"/>	<input type="radio"/>	<input checked="" type="radio"/>	<input checked="" type="radio"/>	<input checked="" type="radio"/>
NON CLASSIFICATO	<input checked="" type="radio"/>	<input type="radio"/>	<input type="radio"/>	<input type="radio"/>	<input checked="" type="radio"/>	<input checked="" type="radio"/>	<input checked="" type="radio"/>



Schede di analisi e progetto di tutela del patrimonio edilizio dei NAF

Indirizzo: via dei Santi

Link: 04_09

Isolato: 04

Edificio: 09

Stato di conservazione

Coerenza e integrità tipologica

- INTEGRO
- RIPRISTINATO
- TRASFORMATO
- AMPLIATO
- RECENTE

Compositivo/Architett.

- INTEGRO
- POCO ALTERATO
- ALTERATO
- MOLTO ALTERATO
- RECENTE

Valore architettonico

- RILEVANTE
- BUONO
- MODESTO
- NULLO

Tipo di interesse

- STORICO
- ARCHITETTONICO
- TIPOLOGICO
- DI CONTESTO
- NESSUNO-NEUTRO

Stato di degrado

- DANNI NON PRESENTI
- NUMEROSI DANNI
- POCHI DANNI

Rilevanza paesistica

- NEGATIVO, CONTRASTANTE
- CARATTERIZZ. DEL PAESAGGIO
- NEUTRO O SENZA RILIEVO
- COMPLEMENTARE DEL PAESAGGIO

Elementi architettonici significativi

- | | | |
|--------------------------------------|---|--|
| <input type="checkbox"/> Archi-Volte | <input type="checkbox"/> Contorni (spalle e architravi) | |
| <input type="checkbox"/> Murature | <input type="checkbox"/> Zoccolatura | <input type="checkbox"/> Affreschi |
| <input type="checkbox"/> Colonne | <input type="checkbox"/> Parapetti | <input type="checkbox"/> Decorazioni Pittoriche |
| <input type="checkbox"/> Logge | <input type="checkbox"/> Cortili antichi | <input type="checkbox"/> Decor./Targhette storiche |
| <input type="checkbox"/> Portici | <input type="checkbox"/> Gronde/Passa-fuori | |
| <input type="checkbox"/> Poggioli | <input type="checkbox"/> Inferriate | <input type="checkbox"/> Intonaco |
| <input type="checkbox"/> Portali | <input type="checkbox"/> Davanzali | <input type="checkbox"/> Nicchie commem./religiose |
| <input type="checkbox"/> Infissi | <input type="checkbox"/> Abbaini | |

Interventi ammessi come da N.T.A.

- Intervento 1 livello
- Intervento 2 livello
- Intervento 3 livello
- Intervento 4 livello
- Intervento 5 livello
- Intervento 6 livello (sovralzo)
- PCC
- PA/PR

Note e prescrizioni aggiuntive in caso d'intervento:

Estratto d'inquadratura su base aerofotogrammetrica



Estratto fotografico





Schede di analisi e progetto di tutela del patrimonio edilizio dei NAF

Indirizzo: via dei Santi

Link: 04_10

Isolato: 04

Edificio: 10

Denominazione:

Epoca storica	A	B	C	Caratteristiche generali	Tipologia architettonica
FINO AL 1815	<input type="radio"/>	<input checked="" type="radio"/>	<input checked="" type="radio"/>	<input checked="" type="radio"/> EDIFICIO PRINCIPALE <input type="radio"/> EDIFICIO PERTINENZIALE	<input type="radio"/> EDIFICIO A CORTE (o facente parte) <input checked="" type="radio"/> BLOCCO (isolato e non) <input type="radio"/> EDIFICIO A SCHIERA/ IN LINEA <input type="radio"/> VILLA <input type="radio"/> PALAZZO SIGNORILE <input type="radio"/> EDIFICIO RELIGIOSO
DAL 1816 AL 1850	<input type="radio"/>	<input checked="" type="radio"/>	<input checked="" type="radio"/>		
DAL 1851 AL 1903	<input type="radio"/>	<input checked="" type="radio"/>	<input checked="" type="radio"/>		
DAL 1904 AL 1935	<input type="radio"/>	<input checked="" type="radio"/>	<input checked="" type="radio"/>		
DAL 1936 AL 1992	<input checked="" type="radio"/>	<input checked="" type="radio"/>	<input checked="" type="radio"/>		
DAL 1993 AL 2015	<input type="radio"/>	<input checked="" type="radio"/>	<input checked="" type="radio"/>		

A = Di costruzione

B = Di ricostruzione

C = Di ristrutturazione, parziale o totale, con eventuali ampliamenti e/o addizioni

Sistema dei vincoli

<input type="checkbox"/> Beni culturali	ai sensi dell'art. 10 del D.Lgs 42-04
<input checked="" type="checkbox"/> Ambito di salvaguardia paesaggistica dei corsi d'acqua - 150m (se non ricorrono le condizioni di cui al comma 2 lettere a) e b) dell'art 142 del Dlgs)	ai sensi dell'art. 142 del D.Lgs 42-04
<input type="checkbox"/> Aree di interesse archeologico	
<input type="checkbox"/> Fascia di rispetto del Reticolo Idrico	
<input type="checkbox"/> Elettrodotti ad alta tensione (fascia di rispetto o prossimità)	

Uso prevalente

	Int.	P.T.	P.1°	P.2°	P.3°	P.4°	Altro
RESIDENZA	<input checked="" type="radio"/>	<input checked="" type="radio"/>	<input checked="" type="radio"/>	<input checked="" type="radio"/>	<input type="radio"/>	<input type="radio"/>	<input type="radio"/>
ACCESSORIO ALLA RESIDENZA	<input checked="" type="radio"/>	<input type="radio"/>	<input type="radio"/>	<input checked="" type="radio"/>	<input checked="" type="radio"/>	<input checked="" type="radio"/>	<input checked="" type="radio"/>
SERVIZIO AGRICOLO	<input checked="" type="radio"/>	<input type="radio"/>	<input type="radio"/>	<input checked="" type="radio"/>	<input checked="" type="radio"/>	<input checked="" type="radio"/>	<input checked="" type="radio"/>
ARTIGIANALE DI SERVIZIO	<input checked="" type="radio"/>	<input type="radio"/>	<input type="radio"/>	<input checked="" type="radio"/>	<input checked="" type="radio"/>	<input checked="" type="radio"/>	<input checked="" type="radio"/>
AUTORIMESSA	<input checked="" type="radio"/>	<input type="radio"/>	<input type="radio"/>	<input checked="" type="radio"/>	<input checked="" type="radio"/>	<input checked="" type="radio"/>	<input checked="" type="radio"/>
DEPOSITO	<input checked="" type="radio"/>	<input type="radio"/>	<input type="radio"/>	<input checked="" type="radio"/>	<input checked="" type="radio"/>	<input checked="" type="radio"/>	<input checked="" type="radio"/>
TURISTICO RICETTIVA	<input checked="" type="radio"/>	<input type="radio"/>	<input type="radio"/>	<input checked="" type="radio"/>	<input checked="" type="radio"/>	<input checked="" type="radio"/>	<input checked="" type="radio"/>
CULTO	<input checked="" type="radio"/>	<input type="radio"/>	<input type="radio"/>	<input checked="" type="radio"/>	<input checked="" type="radio"/>	<input checked="" type="radio"/>	<input checked="" type="radio"/>
COMMERCIALE	<input checked="" type="radio"/>	<input type="radio"/>	<input type="radio"/>	<input checked="" type="radio"/>	<input checked="" type="radio"/>	<input checked="" type="radio"/>	<input checked="" type="radio"/>
ASSOCIATIVO CULTURALE	<input checked="" type="radio"/>	<input type="radio"/>	<input type="radio"/>	<input checked="" type="radio"/>	<input checked="" type="radio"/>	<input checked="" type="radio"/>	<input checked="" type="radio"/>
NON CLASSIFICATO	<input checked="" type="radio"/>	<input type="radio"/>	<input type="radio"/>	<input checked="" type="radio"/>	<input checked="" type="radio"/>	<input checked="" type="radio"/>	<input checked="" type="radio"/>



Schede di analisi e progetto di tutela del patrimonio edilizio dei NAF

Indirizzo: via dei Santi

Link: 04_10

Isolato: 04

Edificio: 10

Stato di conservazione

Coerenza e integrità tipologica

- INTEGRO
- RIPRISTINATO
- TRASFORMATO
- AMPLIATO
- RECENTE

Compositivo/Architett.

- INTEGRO
- POCO ALTERATO
- ALTERATO
- MOLTO ALTERATO
- RECENTE

Valore architettonico

- RILEVANTE
- BUONO
- MODESTO
- NULLO

Tipo di interesse

- STORICO
- ARCHITETTONICO
- TIPOLOGICO
- DI CONTESTO
- NESSUNO-NEUTRO

Stato di degrado

- DANNI NON PRESENTI
- NUMEROSI DANNI
- POCHI DANNI

Rilevanza paesistica

- NEGATIVO, CONTRASTANTE
- CARATTERIZZ. DEL PAESAGGIO
- NEUTRO O SENZA RILIEVO
- COMPLEMENTARE DEL PAESAGGIO

Elementi architettonici significativi

- | | | |
|--------------------------------------|---|--|
| <input type="checkbox"/> Archi-Volte | <input type="checkbox"/> Contorni (spalle e architravi) | |
| <input type="checkbox"/> Murature | <input type="checkbox"/> Zoccolatura | <input type="checkbox"/> Affreschi |
| <input type="checkbox"/> Colonne | <input type="checkbox"/> Parapetti | <input type="checkbox"/> Decorazioni Pittoriche |
| <input type="checkbox"/> Logge | <input type="checkbox"/> Cortili antichi | <input type="checkbox"/> Decor./Targhette storiche |
| <input type="checkbox"/> Portici | <input type="checkbox"/> Gronde/Passa-fuori | |
| <input type="checkbox"/> Poggioli | <input type="checkbox"/> Inferriate | <input type="checkbox"/> Intonaco |
| <input type="checkbox"/> Portali | <input type="checkbox"/> Davanzali | <input type="checkbox"/> Nicchie commem./religiose |
| <input type="checkbox"/> Infissi | <input type="checkbox"/> Abbaini | |

Interventi ammessi come da N.T.A.

- Intervento 1 livello
- Intervento 5 livello
- Intervento 2 livello
- Intervento 6 livello (sovrizzo)
- Intervento 3 livello
- PCC
- Intervento 4 livello
- PA/PR

Note e prescrizioni aggiuntive in caso d'intervento:

Estratto d'inquadratura su base aerofotogrammetrica



Estratto fotografico





Schede di analisi e progetto di tutela del patrimonio edilizio dei NAF

Indirizzo: via Garibaldi

Link: 04_11

Isolato: 04

Edificio: 11

Denominazione:

Epoca storica	A	B	C	Caratteristiche generali	Tipologia architettonica
FINO AL 1815	<input checked="" type="radio"/>	<input type="radio"/>	<input type="radio"/>	<input checked="" type="radio"/> EDIFICIO PRINCIPALE <input type="radio"/> EDIFICIO PERTINENZIALE	<input type="radio"/> EDIFICIO A CORTE (o facente parte) <input type="radio"/> BLOCCO (isolato e non) <input checked="" type="radio"/> EDIFICIO A SCHIERA/ IN LINEA <input type="radio"/> VILLA <input type="radio"/> PALAZZO SIGNORILE <input type="radio"/> EDIFICIO RELIGIOSO
DAL 1816 AL 1850	<input type="radio"/>	<input type="radio"/>	<input type="radio"/>		
DAL 1851 AL 1903	<input type="radio"/>	<input type="radio"/>	<input type="radio"/>		
DAL 1904 AL 1935	<input type="radio"/>	<input type="radio"/>	<input type="radio"/>		
DAL 1936 AL 1992	<input type="radio"/>	<input type="radio"/>	<input checked="" type="radio"/>		
DAL 1993 AL 2015	<input type="radio"/>	<input type="radio"/>	<input type="radio"/>		

A = Di costruzione

B = Di ricostruzione

C = Di ristrutturazione, parziale o totale, con eventuali ampliamenti e/o addizioni

Sistema dei vincoli

<input type="checkbox"/> Beni culturali	ai sensi dell'art. 10 del D.Lgs 42-04
<input checked="" type="checkbox"/> Ambito di salvaguardia paesaggistica dei corsi d'acqua - 150m (se non ricorrenti le condizioni di cui al comma 2 lettere a) e b) dell'art 142 del Dlgs)	ai sensi dell'art. 142 del D.Lgs 42-04
<input type="checkbox"/> Aree di interesse archeologico	
<input type="checkbox"/> Fascia di rispetto del Reticolo Idrico	
<input type="checkbox"/> Elettrodotti ad alta tensione (fascia di rispetto o prossimità)	

Uso prevalente

	Int.	P.T.	P.1°	P.2°	P.3°	P.4°	Altro
RESIDENZA	<input type="radio"/>	<input type="radio"/>	<input checked="" type="radio"/>	<input checked="" type="radio"/>	<input type="radio"/>	<input type="radio"/>	<input type="radio"/>
ACCESSORIO ALLA RESIDENZA	<input type="radio"/>	<input checked="" type="radio"/>	<input type="radio"/>	<input type="radio"/>	<input checked="" type="radio"/>	<input type="radio"/>	<input type="radio"/>
SERVIZIO AGRICOLO	<input type="radio"/>	<input type="radio"/>	<input type="radio"/>	<input type="radio"/>	<input type="radio"/>	<input type="radio"/>	<input type="radio"/>
ARTIGIANALE DI SERVIZIO	<input type="radio"/>	<input type="radio"/>	<input type="radio"/>	<input type="radio"/>	<input type="radio"/>	<input type="radio"/>	<input type="radio"/>
AUTORIMESSA	<input type="radio"/>	<input type="radio"/>	<input type="radio"/>	<input type="radio"/>	<input type="radio"/>	<input type="radio"/>	<input type="radio"/>
DEPOSITO	<input type="radio"/>	<input type="radio"/>	<input type="radio"/>	<input type="radio"/>	<input type="radio"/>	<input type="radio"/>	<input type="radio"/>
TURISTICO RICETTIVA	<input type="radio"/>	<input type="radio"/>	<input type="radio"/>	<input type="radio"/>	<input type="radio"/>	<input type="radio"/>	<input type="radio"/>
CULTO	<input type="radio"/>	<input type="radio"/>	<input type="radio"/>	<input type="radio"/>	<input type="radio"/>	<input type="radio"/>	<input type="radio"/>
COMMERCIALE	<input type="radio"/>	<input type="radio"/>	<input type="radio"/>	<input type="radio"/>	<input type="radio"/>	<input type="radio"/>	<input type="radio"/>
ASSOCIATIVO CULTURALE	<input type="radio"/>	<input type="radio"/>	<input type="radio"/>	<input type="radio"/>	<input type="radio"/>	<input type="radio"/>	<input type="radio"/>
NON CLASSIFICATO	<input type="radio"/>	<input type="radio"/>	<input type="radio"/>	<input type="radio"/>	<input type="radio"/>	<input type="radio"/>	<input type="radio"/>



Schede di analisi e progetto di tutela del patrimonio edilizio dei NAF

Indirizzo: via Garibaldi

Link: 04_11

Isolato: 04

Edificio: 11

Stato di conservazione

Coerenza e integrità tipologica

- INTEGRO
- RIPRISTINATO
- TRASFORMATO
- AMPLIATO
- RECENTE

Compositivo/Architett.

- INTEGRO
- POCO ALTERATO
- ALTERATO
- MOLTO ALTERATO
- RECENTE

Valore architettonico

- RILEVANTE
- BUONO
- MODESTO
- NULLO

Tipo di interesse

- STORICO
- ARCHITETTONICO
- TIPOLOGICO
- DI CONTESTO
- NESSUNO-NEUTRO

Stato di degrado

- DANNI NON PRESENTI
- NUMEROSI DANNI
- POCHI DANNI

Rilevanza paesistica

- NEGATIVO, CONTRASTANTE
- CARATTERIZZ. DEL PAESAGGIO
- NEUTRO O SENZA RILIEVO
- COMPLEMENTARE DEL PAESAGGIO

Elementi architettonici significativi

- | | | |
|---|--|--|
| <input checked="" type="checkbox"/> Archi-Volte | <input checked="" type="checkbox"/> Contorni (spalle e architravi) | |
| <input checked="" type="checkbox"/> Murature | <input type="checkbox"/> Zoccolatura | <input type="checkbox"/> Affreschi |
| <input type="checkbox"/> Colonne | <input checked="" type="checkbox"/> Parapetti | <input type="checkbox"/> Decorazioni Pittoriche |
| <input type="checkbox"/> Logge | <input type="checkbox"/> Cortili antichi | <input type="checkbox"/> Decor./Targhette storiche |
| <input type="checkbox"/> Portici | <input checked="" type="checkbox"/> Gronde/Passa-fuori | |
| <input checked="" type="checkbox"/> Poggioli | <input checked="" type="checkbox"/> Inferriate | <input type="checkbox"/> Intonaco |
| <input checked="" type="checkbox"/> Portali | <input checked="" type="checkbox"/> Davanzali | <input type="checkbox"/> Nicchie commem./religiose |
| <input checked="" type="checkbox"/> Infissi | <input type="checkbox"/> Abbaini | |

Interventi ammessi come da N.T.A.

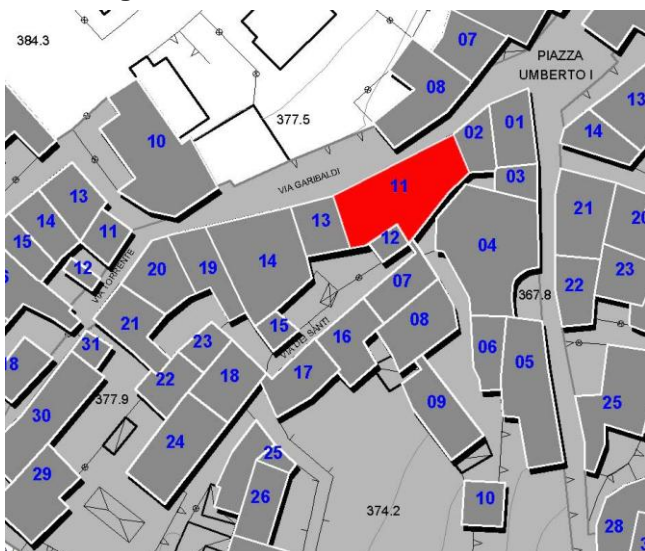
- Intervento 1 livello
- Intervento 2 livello
- Intervento 3 livello
- Intervento 4 livello
- Intervento 5 livello
- Intervento 6 livello (sovralzo)
- PCC
- PA/PR

Note e prescrizioni aggiuntive in caso d'intervento:

In qualunque caso dovrà essere mantenuto e preservato l'arco in pietra presente all'imbocco del vicolo di via dei Santi sul fronte S/E dell'edificio.

Per le stesse si rimanda all'uso di materiali, forme e tecniche costruttive indicate nelle NTA, precisamente all'art. 6.6 e agli obiettivi generali definiti dall'art.12.

Estratto d'inquadratura su base aerofotogrammetrica



Estratto fotografico





Schede di analisi e progetto di tutela del patrimonio edilizio dei NAF

Indirizzo: via dei Santi

Link: 04_12

Isolato: 04

Edificio: 12

Denominazione:

Epoca storica	A	B	C	Caratteristiche generali	Tipologia architettonica
FINO AL 1815	<input type="radio"/>	<input checked="" type="radio"/>	<input checked="" type="radio"/>	<input checked="" type="radio"/> EDIFICIO PRINCIPALE <input type="radio"/> EDIFICIO PERTINENZIALE	<input type="radio"/> EDIFICIO A CORTE (o facente parte) <input type="radio"/> BLOCCO (isolato e non) <input checked="" type="radio"/> EDIFICIO A SCHIERA/ IN LINEA <input type="radio"/> VILLA <input type="radio"/> PALAZZO SIGNORILE <input type="radio"/> EDIFICIO RELIGIOSO
DAL 1816 AL 1850	<input type="radio"/>	<input checked="" type="radio"/>	<input checked="" type="radio"/>		
DAL 1851 AL 1903	<input type="radio"/>	<input checked="" type="radio"/>	<input checked="" type="radio"/>		
DAL 1904 AL 1935	<input type="radio"/>	<input checked="" type="radio"/>	<input checked="" type="radio"/>		
DAL 1936 AL 1992	<input checked="" type="radio"/>	<input checked="" type="radio"/>	<input checked="" type="radio"/>		
DAL 1993 AL 2015	<input type="radio"/>	<input checked="" type="radio"/>	<input checked="" type="radio"/>		

A = Di costruzione

B = Di ricostruzione

C = Di ristrutturazione, parziale o totale, con eventuali ampliamenti e/o addizioni

Sistema dei vincoli

<input type="checkbox"/> Beni culturali	ai sensi dell'art. 10 del D.Lgs 42-04
<input checked="" type="checkbox"/> Ambito di salvaguardia paesaggistica dei corsi d'acqua - 150m (se non ricorrenti le condizioni di cui al comma 2 lettere a) e b) dell'art 142 del Dlgs)	ai sensi dell'art. 142 del D.Lgs 42-04
<input type="checkbox"/> Aree di interesse archeologico	
<input type="checkbox"/> Fascia di rispetto del Reticolo Idrico	
<input type="checkbox"/> Elettrodotti ad alta tensione (fascia di rispetto o prossimità)	

Uso prevalente

	Int.	P.T.	P.1°	P.2°	P.3°	P.4°	Altro
RESIDENZA	<input checked="" type="radio"/>	<input checked="" type="radio"/>	<input checked="" type="radio"/>	<input checked="" type="radio"/>	<input type="radio"/>	<input type="radio"/>	<input type="radio"/>
ACCESSORIO ALLA RESIDENZA	<input checked="" type="radio"/>	<input type="radio"/>	<input type="radio"/>	<input checked="" type="radio"/>	<input checked="" type="radio"/>	<input checked="" type="radio"/>	<input checked="" type="radio"/>
SERVIZIO AGRICOLO	<input checked="" type="radio"/>	<input type="radio"/>	<input type="radio"/>	<input checked="" type="radio"/>	<input checked="" type="radio"/>	<input checked="" type="radio"/>	<input checked="" type="radio"/>
ARTIGIANALE DI SERVIZIO	<input checked="" type="radio"/>	<input type="radio"/>	<input type="radio"/>	<input checked="" type="radio"/>	<input checked="" type="radio"/>	<input checked="" type="radio"/>	<input checked="" type="radio"/>
AUTORIMESSA	<input checked="" type="radio"/>	<input type="radio"/>	<input type="radio"/>	<input checked="" type="radio"/>	<input checked="" type="radio"/>	<input checked="" type="radio"/>	<input checked="" type="radio"/>
DEPOSITO	<input checked="" type="radio"/>	<input type="radio"/>	<input type="radio"/>	<input checked="" type="radio"/>	<input checked="" type="radio"/>	<input checked="" type="radio"/>	<input checked="" type="radio"/>
TURISTICO RICETTIVA	<input checked="" type="radio"/>	<input type="radio"/>	<input type="radio"/>	<input checked="" type="radio"/>	<input checked="" type="radio"/>	<input checked="" type="radio"/>	<input checked="" type="radio"/>
CULTO	<input checked="" type="radio"/>	<input type="radio"/>	<input type="radio"/>	<input checked="" type="radio"/>	<input checked="" type="radio"/>	<input checked="" type="radio"/>	<input checked="" type="radio"/>
COMMERCIALE	<input checked="" type="radio"/>	<input type="radio"/>	<input type="radio"/>	<input checked="" type="radio"/>	<input checked="" type="radio"/>	<input checked="" type="radio"/>	<input checked="" type="radio"/>
ASSOCIATIVO CULTURALE	<input checked="" type="radio"/>	<input type="radio"/>	<input type="radio"/>	<input checked="" type="radio"/>	<input checked="" type="radio"/>	<input checked="" type="radio"/>	<input checked="" type="radio"/>
NON CLASSIFICATO	<input checked="" type="radio"/>	<input type="radio"/>	<input type="radio"/>	<input checked="" type="radio"/>	<input checked="" type="radio"/>	<input checked="" type="radio"/>	<input checked="" type="radio"/>



Schede di analisi e progetto di tutela del patrimonio edilizio dei NAF

Indirizzo: via dei Santi

Link: 04_12

Isolato: 04

Edificio: 12

Stato di conservazione

Coerenza e integrità tipologica

- INTEGRO
- RIPRISTINATO
- TRASFORMATO
- AMPLIATO
- RECENTE

Compositivo/Architett.

- INTEGRO
- POCO ALTERATO
- ALTERATO
- MOLTO ALTERATO
- RECENTE

Valore architettonico

- RILEVANTE
- BUONO
- MODESTO
- NULLO

Tipo di interesse

- STORICO
- ARCHITETTONICO
- TIPOLOGICO
- DI CONTESTO
- NESSUNO-NEUTRO

Stato di degrado

- DANNI NON PRESENTI
- NUMEROSI DANNI
- POCHI DANNI

Rilevanza paesistica

- NEGATIVO, CONTRASTANTE
- CARATTERIZZ. DEL PAESAGGIO
- NEUTRO O SENZA RILIEVO
- COMPLEMENTARE DEL PAESAGGIO

Elementi architettonici significativi

- | | | |
|--------------------------------------|---|--|
| <input type="checkbox"/> Archi-Volte | <input type="checkbox"/> Contorni (spalle e architravi) | |
| <input type="checkbox"/> Murature | <input type="checkbox"/> Zoccolatura | <input type="checkbox"/> Affreschi |
| <input type="checkbox"/> Colonne | <input type="checkbox"/> Parapetti | <input type="checkbox"/> Decorazioni Pittoriche |
| <input type="checkbox"/> Logge | <input type="checkbox"/> Cortili antichi | <input type="checkbox"/> Decor./Targhette storiche |
| <input type="checkbox"/> Portici | <input type="checkbox"/> Gronde/Passa-fuori | |
| <input type="checkbox"/> Poggioli | <input type="checkbox"/> Inferriate | <input type="checkbox"/> Intonaco |
| <input type="checkbox"/> Portali | <input type="checkbox"/> Davanzali | <input type="checkbox"/> Nicchie commem./religiose |
| <input type="checkbox"/> Infissi | <input type="checkbox"/> Abbaini | |

Interventi ammessi come da N.T.A.

- Intervento 1 livello
- Intervento 2 livello
- Intervento 3 livello
- Intervento 4 livello
- Intervento 5 livello
- Intervento 6 livello (sovralzo)
- PCC
- PA/PR

Note e prescrizioni aggiuntive in caso d'intervento:

E' consentita sola manutenzione ordinaria. Per interventi di grado superiore è necessario uno studio compositivo della facciata.

Per le stesse si rimanda all'uso di materiali, forme e tecniche costruttive indicate nelle NTA, precisamente all'art. 6.6 e agli obiettivi generali definiti dall'art.12.

Estratto d'inquadratura su base aerofotogrammetrica



Estratto fotografico





Schede di analisi e progetto di tutela del patrimonio edilizio dei NAF

Indirizzo: via Garibaldi

Link: 04_13

Isolato: 04

Edificio: 13

Denominazione:

Epoca storica	A	B	C	Caratteristiche generali	Tipologia architettonica
FINO AL 1815	<input checked="" type="radio"/>	<input type="radio"/>	<input type="radio"/>	<input checked="" type="radio"/> EDIFICIO PRINCIPALE <input type="radio"/> EDIFICIO PERTINENZIALE	<input type="radio"/> EDIFICIO A CORTE (o facente parte) <input type="radio"/> BLOCCO (isolato e non) <input checked="" type="radio"/> EDIFICIO A SCHIERA/ IN LINEA <input type="radio"/> VILLA <input type="radio"/> PALAZZO SIGNORILE <input type="radio"/> EDIFICIO RELIGIOSO
DAL 1816 AL 1850	<input type="radio"/>	<input type="radio"/>	<input type="radio"/>		
DAL 1851 AL 1903	<input type="radio"/>	<input type="radio"/>	<input type="radio"/>		
DAL 1904 AL 1935	<input type="radio"/>	<input type="radio"/>	<input type="radio"/>		
DAL 1936 AL 1992	<input type="radio"/>	<input type="radio"/>	<input type="radio"/>		
DAL 1993 AL 2015	<input type="radio"/>	<input type="radio"/>	<input checked="" type="radio"/>		

A = Di costruzione

B = Di ricostruzione

C = Di ristrutturazione, parziale o totale, con eventuali ampliamenti e/o addizioni

Sistema dei vincoli

<input type="checkbox"/> Beni culturali	ai sensi dell'art. 10 del D.Lgs 42-04
<input checked="" type="checkbox"/> Ambito di salvaguardia paesaggistica dei corsi d'acqua - 150m (se non ricorrenti le condizioni di cui al comma 2 lettere a) e b) dell'art 142 del Dlgs)	ai sensi dell'art. 142 del D.Lgs 42-04
<input type="checkbox"/> Aree di interesse archeologico	
<input type="checkbox"/> Fascia di rispetto del Reticolo Idrico	
<input type="checkbox"/> Elettrodotti ad alta tensione (fascia di rispetto o prossimità)	

Uso prevalente

	Int.	P.T.	P.1°	P.2°	P.3°	P.4°	Altro
RESIDENZA	<input type="radio"/>	<input checked="" type="radio"/>	<input checked="" type="radio"/>	<input checked="" type="radio"/>	<input type="radio"/>	<input type="radio"/>	<input type="radio"/>
ACCESSORIO ALLA RESIDENZA	<input type="radio"/>	<input type="radio"/>	<input type="radio"/>	<input type="radio"/>	<input type="radio"/>	<input type="radio"/>	<input type="radio"/>
SERVIZIO AGRICOLO	<input type="radio"/>	<input type="radio"/>	<input type="radio"/>	<input type="radio"/>	<input type="radio"/>	<input type="radio"/>	<input type="radio"/>
ARTIGIANALE DI SERVIZIO	<input type="radio"/>	<input type="radio"/>	<input type="radio"/>	<input type="radio"/>	<input type="radio"/>	<input type="radio"/>	<input type="radio"/>
AUTORIMESSA	<input type="radio"/>	<input type="radio"/>	<input type="radio"/>	<input type="radio"/>	<input type="radio"/>	<input type="radio"/>	<input type="radio"/>
DEPOSITO	<input type="radio"/>	<input type="radio"/>	<input type="radio"/>	<input type="radio"/>	<input type="radio"/>	<input type="radio"/>	<input type="radio"/>
TURISTICO RICETTIVA	<input type="radio"/>	<input type="radio"/>	<input type="radio"/>	<input type="radio"/>	<input type="radio"/>	<input type="radio"/>	<input type="radio"/>
CULTO	<input type="radio"/>	<input type="radio"/>	<input type="radio"/>	<input type="radio"/>	<input type="radio"/>	<input type="radio"/>	<input type="radio"/>
COMMERCIALE	<input type="radio"/>	<input type="radio"/>	<input type="radio"/>	<input type="radio"/>	<input type="radio"/>	<input type="radio"/>	<input type="radio"/>
ASSOCIATIVO CULTURALE	<input type="radio"/>	<input type="radio"/>	<input type="radio"/>	<input type="radio"/>	<input type="radio"/>	<input type="radio"/>	<input type="radio"/>
NON CLASSIFICATO	<input type="radio"/>	<input type="radio"/>	<input type="radio"/>	<input type="radio"/>	<input type="radio"/>	<input type="radio"/>	<input type="radio"/>



Schede di analisi e progetto di tutela del patrimonio edilizio dei NAF

Indirizzo: via Garibaldi

Link: 04_13

Isolato: 04

Edificio: 13

Stato di conservazione

Coerenza e integrità tipologica

- INTEGRO
- RIPRISTINATO
- TRASFORMATO
- AMPLIATO
- RECENTE

Compositivo/Architett.

- INTEGRO
- POCO ALTERATO
- ALTERATO
- MOLTO ALTERATO
- RECENTE

Valore architettonico

- RILEVANTE
- BUONO
- MODESTO
- NULLO

Tipo di interesse

- STORICO
- ARCHITETTONICO
- TIPOLOGICO
- DI CONTESTO
- NESSUNO-NEUTRO

Stato di degrado

- DANNI NON PRESENTI
- NUMEROSI DANNI
- POCHI DANNI

Rilevanza paesistica

- NEGATIVO, CONTRASTANTE
- CARATTERIZZ. DEL PAESAGGIO
- NEUTRO O SENZA RILIEVO
- COMPLEMENTARE DEL PAESAGGIO

Elementi architettonici significativi

- | | | |
|--------------------------------------|---|--|
| <input type="checkbox"/> Archi-Volte | <input type="checkbox"/> Contorni (spalle e architravi) | |
| <input type="checkbox"/> Murature | <input type="checkbox"/> Zoccolatura | <input type="checkbox"/> Affreschi |
| <input type="checkbox"/> Colonne | <input type="checkbox"/> Parapetti | <input type="checkbox"/> Decorazioni Pittoriche |
| <input type="checkbox"/> Logge | <input type="checkbox"/> Cortili antichi | <input type="checkbox"/> Decor./Targhette storiche |
| <input type="checkbox"/> Portici | <input type="checkbox"/> Gronde/Passa-fuori | |
| <input type="checkbox"/> Poggioli | <input type="checkbox"/> Inferriate | <input type="checkbox"/> Intonaco |
| <input type="checkbox"/> Portali | <input type="checkbox"/> Davanzali | <input type="checkbox"/> Nicchie commem./religiose |
| <input type="checkbox"/> Infissi | <input type="checkbox"/> Abbaini | |

Interventi ammessi come da N.T.A.

- Intervento 1 livello
- Intervento 2 livello
- Intervento 3 livello
- Intervento 4 livello
- Intervento 5 livello
- Intervento 6 livello (sovrizzo)
- PCC
- PA/PR

Note e prescrizioni aggiuntive in caso d'intervento:

Estratto d'inquadratura su base aerofotogrammetrica



Estratto fotografico





Schede di analisi e progetto di tutela del patrimonio edilizio dei NAF

Indirizzo: via Torrente

Link: 04_14

Isolato: 04

Edificio: 14

Denominazione:

Epoca storica	A	B	C	Caratteristiche generali	Tipologia architettonica
FINO AL 1815	<input checked="" type="radio"/>	<input type="radio"/>	<input type="radio"/>	<input checked="" type="radio"/> EDIFICIO PRINCIPALE <input type="radio"/> EDIFICIO PERTINENZIALE	<input type="radio"/> EDIFICIO A CORTE (o facente parte) <input type="radio"/> BLOCCO (isolato e non) <input checked="" type="radio"/> EDIFICIO A SCHIERA/ IN LINEA <input type="radio"/> VILLA <input type="radio"/> PALAZZO SIGNORILE <input type="radio"/> EDIFICIO RELIGIOSO
DAL 1816 AL 1850	<input type="radio"/>	<input type="radio"/>	<input type="radio"/>		
DAL 1851 AL 1903	<input type="radio"/>	<input type="radio"/>	<input type="radio"/>		
DAL 1904 AL 1935	<input type="radio"/>	<input type="radio"/>	<input type="radio"/>		
DAL 1936 AL 1992	<input type="radio"/>	<input type="radio"/>	<input checked="" type="radio"/>		
DAL 1993 AL 2015	<input type="radio"/>	<input type="radio"/>	<input type="radio"/>		

A = Di costruzione

B = Di ricostruzione

C = Di ristrutturazione, parziale o totale, con eventuali ampliamenti e/o addizioni

Sistema dei vincoli

<input type="checkbox"/> Beni culturali	ai sensi dell'art. 10 del D.Lgs 42-04
<input checked="" type="checkbox"/> Ambito di salvaguardia paesaggistica dei corsi d'acqua - 150m (se non ricorrenti le condizioni di cui al comma 2 lettere a) e b) dell'art 142 del Dlgs)	ai sensi dell'art. 142 del D.Lgs 42-04
<input type="checkbox"/> Aree di interesse archeologico	
<input type="checkbox"/> Fascia di rispetto del Reticolo Idrico	
<input type="checkbox"/> Elettrodotti ad alta tensione (fascia di rispetto o prossimità)	

Uso prevalente

	Int.	P.T.	P.1°	P.2°	P.3°	P.4°	Altro
RESIDENZA	<input type="radio"/>	<input type="radio"/>	<input type="radio"/>	<input type="radio"/>	<input type="radio"/>	<input type="radio"/>	<input type="radio"/>
ACCESSORIO ALLA RESIDENZA	<input type="radio"/>	<input checked="" type="radio"/>	<input checked="" type="radio"/>	<input checked="" type="radio"/>	<input type="radio"/>	<input type="radio"/>	<input type="radio"/>
SERVIZIO AGRICOLO	<input type="radio"/>	<input type="radio"/>	<input type="radio"/>	<input type="radio"/>	<input type="radio"/>	<input type="radio"/>	<input type="radio"/>
ARTIGIANALE DI SERVIZIO	<input type="radio"/>	<input type="radio"/>	<input type="radio"/>	<input type="radio"/>	<input type="radio"/>	<input type="radio"/>	<input type="radio"/>
AUTORIMESSA	<input type="radio"/>	<input type="radio"/>	<input type="radio"/>	<input type="radio"/>	<input type="radio"/>	<input type="radio"/>	<input type="radio"/>
DEPOSITO	<input type="radio"/>	<input type="radio"/>	<input type="radio"/>	<input type="radio"/>	<input type="radio"/>	<input type="radio"/>	<input type="radio"/>
TURISTICO RICETTIVA	<input type="radio"/>	<input type="radio"/>	<input type="radio"/>	<input type="radio"/>	<input type="radio"/>	<input type="radio"/>	<input type="radio"/>
CULTO	<input type="radio"/>	<input type="radio"/>	<input type="radio"/>	<input type="radio"/>	<input type="radio"/>	<input type="radio"/>	<input type="radio"/>
COMMERCIALE	<input type="radio"/>	<input type="radio"/>	<input type="radio"/>	<input type="radio"/>	<input type="radio"/>	<input type="radio"/>	<input type="radio"/>
ASSOCIATIVO CULTURALE	<input type="radio"/>	<input type="radio"/>	<input type="radio"/>	<input type="radio"/>	<input type="radio"/>	<input type="radio"/>	<input type="radio"/>
NON CLASSIFICATO	<input type="radio"/>	<input type="radio"/>	<input type="radio"/>	<input type="radio"/>	<input type="radio"/>	<input type="radio"/>	<input type="radio"/>



Schede di analisi e progetto di tutela del patrimonio edilizio dei NAF

Indirizzo: via Torrente

Link: 04_14

Isolato: 04

Edificio: 14

Stato di conservazione

Coerenza e integrità tipologica

- INTEGRO
- RIPRISTINATO
- TRASFORMATO
- AMPLIATO
- RECENTE

Compositivo/Architett.

- INTEGRO
- POCO ALTERATO
- ALTERATO
- MOLTO ALTERATO
- RECENTE

Valore architettonico

- RILEVANTE
- BUONO
- MODESTO
- NULLO

Tipo di interesse

- STORICO
- ARCHITETTONICO
- TIPOLOGICO
- DI CONTESTO
- NESSUNO-NEUTRO

Stato di degrado

- DANNI NON PRESENTI
- NUMEROSI DANNI
- POCHI DANNI

Rilevanza paesistica

- NEGATIVO, CONTRASTANTE
- CARATTERIZZ. DEL PAESAGGIO
- NEUTRO O SENZA RILIEVO
- COMPLEMENTARE DEL PAESAGGIO

Elementi architettonici significativi

- | | | |
|--|--|--|
| <input type="checkbox"/> Archi-Volte | <input checked="" type="checkbox"/> Contorni (spalle e architravi) | |
| <input checked="" type="checkbox"/> Murature | <input type="checkbox"/> Zoccolatura | <input type="checkbox"/> Affreschi |
| <input type="checkbox"/> Colonne | <input type="checkbox"/> Parapetti | <input type="checkbox"/> Decorazioni Pittoriche |
| <input type="checkbox"/> Logge | <input type="checkbox"/> Cortili antichi | <input type="checkbox"/> Decor./Targhette storiche |
| <input type="checkbox"/> Portici | <input type="checkbox"/> Gronde/Passa-fuori | |
| <input type="checkbox"/> Poggioli | <input checked="" type="checkbox"/> Inferriate | <input type="checkbox"/> Intonaco |
| <input type="checkbox"/> Portali | <input type="checkbox"/> Davanzali | <input type="checkbox"/> Nicchie commem./religiose |
| <input type="checkbox"/> Infissi | <input type="checkbox"/> Abbaini | |

Interventi ammessi come da N.T.A.

- Intervento 1 livello
- Intervento 2 livello
- Intervento 3 livello
- Intervento 4 livello
- Intervento 5 livello
- Intervento 6 livello (sovrizzo)
- PCC
- PA/PR

Note e prescrizioni aggiuntive in caso d'intervento:

Il fronte N dell'edificio, lungo via Garibaldi, dovrà essere oggetto di intervento di 2° livello. Il progetto dovrà contenere un adeguato studio compositivo delle facciate.

Per le stesse si rimanda alle NTA all'art.6.6 e agli obiettivi generali di cui all'art.12.

Estratto d'inquadratura su base aerofotogrammetrica



Estratto fotografico





Schede di analisi e progetto di tutela del patrimonio edilizio dei NAF

Indirizzo: via dei Santi

Link: 04_15

Isolato: 04

Edificio: 15

Denominazione:

Epoca storica	A	B	C	Caratteristiche generali	Tipologia architettonica
FINO AL 1815	<input type="radio"/>	<input checked="" type="radio"/>	<input checked="" type="radio"/>	<input type="radio"/> EDIFICIO PRINCIPALE <input checked="" type="radio"/> EDIFICIO PERTINENZIALE	<input type="radio"/> EDIFICIO A CORTE (o facente parte) <input type="radio"/> BLOCCO (isolato e non) <input checked="" type="radio"/> EDIFICIO A SCHIERA/ IN LINEA <input type="radio"/> VILLA <input type="radio"/> PALAZZO SIGNORILE <input type="radio"/> EDIFICIO RELIGIOSO
DAL 1816 AL 1850	<input type="radio"/>	<input checked="" type="radio"/>	<input checked="" type="radio"/>		
DAL 1851 AL 1903	<input type="radio"/>	<input checked="" type="radio"/>	<input checked="" type="radio"/>		
DAL 1904 AL 1935	<input type="radio"/>	<input checked="" type="radio"/>	<input checked="" type="radio"/>		
DAL 1936 AL 1992	<input type="radio"/>	<input checked="" type="radio"/>	<input checked="" type="radio"/>		
DAL 1993 AL 2015	<input checked="" type="radio"/>	<input checked="" type="radio"/>	<input checked="" type="radio"/>		

A = Di costruzione

B = Di ricostruzione

C = Di ristrutturazione, parziale o totale, con eventuali ampliamenti e/o addizioni

Sistema dei vincoli

<input type="checkbox"/> Beni culturali	ai sensi dell'art. 10 del D.Lgs 42-04
<input checked="" type="checkbox"/> Ambito di salvaguardia paesaggistica dei corsi d'acqua - 150m (se non ricorrenti le condizioni di cui al comma 2 lettere a) e b) dell'art 142 del Dlgs)	ai sensi dell'art. 142 del D.Lgs 42-04
<input type="checkbox"/> Aree di interesse archeologico	
<input type="checkbox"/> Fascia di rispetto del Reticolo Idrico	
<input type="checkbox"/> Elettrodotti ad alta tensione (fascia di rispetto o prossimità)	

Uso prevalente

	Int.	P.T.	P.1°	P.2°	P.3°	P.4°	Altro
RESIDENZA	<input checked="" type="radio"/>	<input type="radio"/>	<input checked="" type="radio"/>	<input checked="" type="radio"/>	<input checked="" type="radio"/>	<input checked="" type="radio"/>	<input checked="" type="radio"/>
ACCESSORIO ALLA RESIDENZA	<input checked="" type="radio"/>	<input checked="" type="radio"/>	<input checked="" type="radio"/>	<input checked="" type="radio"/>	<input checked="" type="radio"/>	<input checked="" type="radio"/>	<input checked="" type="radio"/>
SERVIZIO AGRICOLO	<input checked="" type="radio"/>	<input type="radio"/>	<input checked="" type="radio"/>	<input checked="" type="radio"/>	<input checked="" type="radio"/>	<input checked="" type="radio"/>	<input checked="" type="radio"/>
ARTIGIANALE DI SERVIZIO	<input checked="" type="radio"/>	<input type="radio"/>	<input checked="" type="radio"/>	<input checked="" type="radio"/>	<input checked="" type="radio"/>	<input checked="" type="radio"/>	<input checked="" type="radio"/>
AUTORIMESSA	<input checked="" type="radio"/>	<input type="radio"/>	<input checked="" type="radio"/>	<input checked="" type="radio"/>	<input checked="" type="radio"/>	<input checked="" type="radio"/>	<input checked="" type="radio"/>
DEPOSITO	<input checked="" type="radio"/>	<input type="radio"/>	<input checked="" type="radio"/>	<input checked="" type="radio"/>	<input checked="" type="radio"/>	<input checked="" type="radio"/>	<input checked="" type="radio"/>
TURISTICO RICETTIVA	<input checked="" type="radio"/>	<input type="radio"/>	<input checked="" type="radio"/>	<input checked="" type="radio"/>	<input checked="" type="radio"/>	<input checked="" type="radio"/>	<input checked="" type="radio"/>
CULTO	<input checked="" type="radio"/>	<input type="radio"/>	<input checked="" type="radio"/>	<input checked="" type="radio"/>	<input checked="" type="radio"/>	<input checked="" type="radio"/>	<input checked="" type="radio"/>
COMMERCIALE	<input checked="" type="radio"/>	<input type="radio"/>	<input checked="" type="radio"/>	<input checked="" type="radio"/>	<input checked="" type="radio"/>	<input checked="" type="radio"/>	<input checked="" type="radio"/>
ASSOCIATIVO CULTURALE	<input checked="" type="radio"/>	<input type="radio"/>	<input checked="" type="radio"/>	<input checked="" type="radio"/>	<input checked="" type="radio"/>	<input checked="" type="radio"/>	<input checked="" type="radio"/>
NON CLASSIFICATO	<input checked="" type="radio"/>	<input type="radio"/>	<input checked="" type="radio"/>	<input checked="" type="radio"/>	<input checked="" type="radio"/>	<input checked="" type="radio"/>	<input checked="" type="radio"/>



Schede di analisi e progetto di tutela del patrimonio edilizio dei NAF

Indirizzo: via dei Santi

Link: 04_15

Isolato: 04

Edificio: 15

Stato di conservazione

Coerenza e integrità tipologica

- INTEGRO
- RIPRISTINATO
- TRASFORMATO
- AMPLIATO
- RECENTE

Compositivo/Architett.

- INTEGRO
- POCO ALTERATO
- ALTERATO
- MOLTO ALTERATO
- RECENTE

Valore architettonico

- RILEVANTE
- BUONO
- MODESTO
- NULLO

Tipo di interesse

- STORICO
- ARCHITETTONICO
- TIPOLOGICO
- DI CONTESTO
- NESSUNO-NEUTRO

Stato di degrado

- DANNI NON PRESENTI
- NUMEROSI DANNI
- POCHI DANNI

Rilevanza paesistica

- NEGATIVO, CONTRASTANTE
- CARATTERIZZ. DEL PAESAGGIO
- NEUTRO O SENZA RILIEVO
- COMPLEMENTARE DEL PAESAGGIO

Elementi architettonici significativi

- | | | |
|--|---|--|
| <input type="checkbox"/> Archi-Volte | <input type="checkbox"/> Contorni (spalle e architravi) | |
| <input checked="" type="checkbox"/> Murature | <input type="checkbox"/> Zoccolatura | <input type="checkbox"/> Affreschi |
| <input type="checkbox"/> Colonne | <input type="checkbox"/> Parapetti | <input type="checkbox"/> Decorazioni Pittoriche |
| <input type="checkbox"/> Logge | <input type="checkbox"/> Cortili antichi | <input type="checkbox"/> Decor./Targhette storiche |
| <input type="checkbox"/> Portici | <input type="checkbox"/> Gronde/Passa-fuori | |
| <input type="checkbox"/> Poggioli | <input type="checkbox"/> Inferriate | <input type="checkbox"/> Intonaco |
| <input type="checkbox"/> Portali | <input type="checkbox"/> Davanzali | <input type="checkbox"/> Nicchie commem./religiose |
| <input type="checkbox"/> Infissi | <input type="checkbox"/> Abbaini | |

Interventi ammessi come da N.T.A.

- Intervento 1 livello
- Intervento 2 livello
- Intervento 3 livello
- Intervento 4 livello
- Intervento 5 livello
- Intervento 6 livello (sovralzo)
- PCC
- PA/PR


Note e prescrizioni aggiuntive in caso d'intervento:

Si prescrive il mantenimento dell'attuale muratura in pietra.

Estratto d'inquadratura su base aerofotogrammetrica



Estratto fotografico





Schede di analisi e progetto di tutela del patrimonio edilizio dei NAF

Indirizzo: via dei Santi

Link: 04_16

Isolato: 04

Edificio: 16

Denominazione:

Epoca storica	A	B	C	Caratteristiche generali	Tipologia architettonica
FINO AL 1815	<input checked="" type="radio"/>	<input type="radio"/>	<input type="radio"/>	<input checked="" type="radio"/> EDIFICIO PRINCIPALE <input type="radio"/> EDIFICIO PERTINENZIALE	<input type="radio"/> EDIFICIO A CORTE (o facente parte) <input type="radio"/> BLOCCO (isolato e non) <input checked="" type="radio"/> EDIFICIO A SCHIERA/ IN LINEA <input type="radio"/> VILLA <input type="radio"/> PALAZZO SIGNORILE <input type="radio"/> EDIFICIO RELIGIOSO
DAL 1816 AL 1850	<input type="radio"/>	<input type="radio"/>	<input type="radio"/>		
DAL 1851 AL 1903	<input type="radio"/>	<input type="radio"/>	<input type="radio"/>		
DAL 1904 AL 1935	<input type="radio"/>	<input type="radio"/>	<input type="radio"/>		
DAL 1936 AL 1992	<input type="radio"/>	<input type="radio"/>	<input type="radio"/>		
DAL 1993 AL 2015	<input type="radio"/>	<input type="radio"/>	<input checked="" type="radio"/>		

A = Di costruzione

B = Di ricostruzione

C = Di ristrutturazione, parziale o totale, con eventuali ampliamenti e/o addizioni

Sistema dei vincoli

<input type="checkbox"/> Beni culturali	ai sensi dell'art. 10 del D.Lgs 42-04
<input checked="" type="checkbox"/> Ambito di salvaguardia paesaggistica dei corsi d'acqua - 150m (se non ricorrenti le condizioni di cui al comma 2 lettere a) e b) dell'art 142 del Dlgs)	ai sensi dell'art. 142 del D.Lgs 42-04
<input type="checkbox"/> Aree di interesse archeologico	
<input type="checkbox"/> Fascia di rispetto del Reticolo Idrico	
<input type="checkbox"/> Elettrodotti ad alta tensione (fascia di rispetto o prossimità)	

Uso prevalente

	Int.	P.T.	P.1°	P.2°	P.3°	P.4°	Altro
RESIDENZA	<input type="radio"/>	<input checked="" type="radio"/>	<input checked="" type="radio"/>	<input type="radio"/>	<input type="radio"/>	<input type="radio"/>	<input type="radio"/>
ACCESSORIO ALLA RESIDENZA	<input type="radio"/>	<input type="radio"/>	<input type="radio"/>	<input type="radio"/>	<input type="radio"/>	<input type="radio"/>	<input type="radio"/>
SERVIZIO AGRICOLO	<input type="radio"/>	<input type="radio"/>	<input type="radio"/>	<input type="radio"/>	<input type="radio"/>	<input type="radio"/>	<input type="radio"/>
ARTIGIANALE DI SERVIZIO	<input type="radio"/>	<input type="radio"/>	<input type="radio"/>	<input type="radio"/>	<input type="radio"/>	<input type="radio"/>	<input type="radio"/>
AUTORIMESSA	<input type="radio"/>	<input type="radio"/>	<input type="radio"/>	<input type="radio"/>	<input type="radio"/>	<input type="radio"/>	<input type="radio"/>
DEPOSITO	<input type="radio"/>	<input type="radio"/>	<input type="radio"/>	<input type="radio"/>	<input type="radio"/>	<input type="radio"/>	<input type="radio"/>
TURISTICO RICETTIVA	<input type="radio"/>	<input type="radio"/>	<input type="radio"/>	<input type="radio"/>	<input type="radio"/>	<input type="radio"/>	<input type="radio"/>
CULTO	<input type="radio"/>	<input type="radio"/>	<input type="radio"/>	<input type="radio"/>	<input type="radio"/>	<input type="radio"/>	<input type="radio"/>
COMMERCIALE	<input type="radio"/>	<input type="radio"/>	<input type="radio"/>	<input type="radio"/>	<input type="radio"/>	<input type="radio"/>	<input type="radio"/>
ASSOCIATIVO CULTURALE	<input type="radio"/>	<input type="radio"/>	<input type="radio"/>	<input type="radio"/>	<input type="radio"/>	<input type="radio"/>	<input type="radio"/>
NON CLASSIFICATO	<input type="radio"/>	<input type="radio"/>	<input type="radio"/>	<input type="radio"/>	<input type="radio"/>	<input type="radio"/>	<input type="radio"/>



Schede di analisi e progetto di tutela del patrimonio edilizio dei NAF

Indirizzo: via dei Santi

Link: 04_16

Isolato: 04

Edificio: 16

Stato di conservazione

Coerenza e integrità tipologica

- INTEGRO
- RIPRISTINATO
- TRASFORMATO
- AMPLIATO
- RECENTE

Compositivo/Architett.

- INTEGRO
- POCO ALTERATO
- ALTERATO
- MOLTO ALTERATO
- RECENTE

Valore architettonico

- RILEVANTE
- BUONO
- MODESTO
- NULLO

Tipo di interesse

- STORICO
- ARCHITETTONICO
- TIPOLOGICO
- DI CONTESTO
- NESSUNO-NEUTRO

Stato di degrado

- DANNI NON PRESENTI
- NUMEROSI DANNI
- POCHI DANNI

Rilevanza paesistica

- NEGATIVO, CONTRASTANTE
- CARATTERIZZ. DEL PAESAGGIO
- NEUTRO O SENZA RILIEVO
- COMPLEMENTARE DEL PAESAGGIO

Elementi architettonici significativi

- Archi-Volte
- Contorni (spalle e architravi)
- Murature
- Zoccolatura
- Affreschi
- Colonne
- Parapetti
- Decorazioni Pittoriche
- Logge
- Cortili antichi
- Decor./Targhette storiche
- Portici
- Gronde/Passa-fuori
- Poggioli
- Inferriate
- Intonaco
- Portali
- Davanzali
- Nicchie commem./religiose
- Infissi
- Abbaini

Interventi ammessi come da N.T.A.


- Intervento 1 livello
- Intervento 5 livello
- Intervento 2 livello
- Intervento 6 livello (sovrizzo)
- Intervento 3 livello
- PCC
- Intervento 4 livello
- PA/PR

Note e prescrizioni aggiuntive in caso d'intervento:

Estratto d'inquadratura su base aerofotogrammetrica



Estratto fotografico





Schede di analisi e progetto di tutela del patrimonio edilizio dei NAF

Indirizzo: via dei Santi

Link: 04_17

Isolato: 04

Edificio: 17

Denominazione:

Epoca storica	A	B	C	Caratteristiche generali	Tipologia architettonica
FINO AL 1815	<input checked="" type="radio"/>	<input type="radio"/>	<input type="radio"/>	<input checked="" type="radio"/> EDIFICIO PRINCIPALE <input type="radio"/> EDIFICIO PERTINENZIALE	<input type="radio"/> EDIFICIO A CORTE (o facente parte) <input type="radio"/> BLOCCO (isolato e non) <input checked="" type="radio"/> EDIFICIO A SCHIERA/ IN LINEA <input type="radio"/> VILLA <input type="radio"/> PALAZZO SIGNORILE <input type="radio"/> EDIFICIO RELIGIOSO
DAL 1816 AL 1850	<input type="radio"/>	<input type="radio"/>	<input type="radio"/>		
DAL 1851 AL 1903	<input type="radio"/>	<input type="radio"/>	<input type="radio"/>		
DAL 1904 AL 1935	<input type="radio"/>	<input type="radio"/>	<input type="radio"/>		
DAL 1936 AL 1992	<input type="radio"/>	<input type="radio"/>	<input type="radio"/>		
DAL 1993 AL 2015	<input type="radio"/>	<input type="radio"/>	<input checked="" type="radio"/>		

A = Di costruzione

B = Di ricostruzione

C = Di ristrutturazione, parziale o totale, con eventuali ampliamenti e/o addizioni

Sistema dei vincoli

<input type="checkbox"/> Beni culturali	ai sensi dell'art. 10 del D.Lgs 42-04
<input checked="" type="checkbox"/> Ambito di salvaguardia paesaggistica dei corsi d'acqua - 150m (se non ricorrenti le condizioni di cui al comma 2 lettere a) e b) dell'art 142 del Dlgs)	ai sensi dell'art. 142 del D.Lgs 42-04
<input type="checkbox"/> Aree di interesse archeologico	
<input type="checkbox"/> Fascia di rispetto del Reticolo Idrico	
<input type="checkbox"/> Elettrodotti ad alta tensione (fascia di rispetto o prossimità)	

Uso prevalente

	Int.	P.T.	P.1°	P.2°	P.3°	P.4°	Altro
RESIDENZA	<input type="radio"/>	<input checked="" type="radio"/>	<input checked="" type="radio"/>	<input checked="" type="radio"/>	<input type="radio"/>	<input type="radio"/>	<input type="radio"/>
ACCESSORIO ALLA RESIDENZA	<input type="radio"/>	<input type="radio"/>	<input type="radio"/>	<input type="radio"/>	<input type="radio"/>	<input type="radio"/>	<input type="radio"/>
SERVIZIO AGRICOLO	<input type="radio"/>	<input type="radio"/>	<input type="radio"/>	<input type="radio"/>	<input type="radio"/>	<input type="radio"/>	<input type="radio"/>
ARTIGIANALE DI SERVIZIO	<input type="radio"/>	<input type="radio"/>	<input type="radio"/>	<input type="radio"/>	<input type="radio"/>	<input type="radio"/>	<input type="radio"/>
AUTORIMESSA	<input type="radio"/>	<input type="radio"/>	<input type="radio"/>	<input type="radio"/>	<input type="radio"/>	<input type="radio"/>	<input type="radio"/>
DEPOSITO	<input type="radio"/>	<input type="radio"/>	<input type="radio"/>	<input type="radio"/>	<input type="radio"/>	<input type="radio"/>	<input type="radio"/>
TURISTICO RICETTIVA	<input type="radio"/>	<input type="radio"/>	<input type="radio"/>	<input type="radio"/>	<input type="radio"/>	<input type="radio"/>	<input type="radio"/>
CULTO	<input type="radio"/>	<input type="radio"/>	<input type="radio"/>	<input type="radio"/>	<input type="radio"/>	<input type="radio"/>	<input type="radio"/>
COMMERCIALE	<input type="radio"/>	<input type="radio"/>	<input type="radio"/>	<input type="radio"/>	<input type="radio"/>	<input type="radio"/>	<input type="radio"/>
ASSOCIATIVO CULTURALE	<input type="radio"/>	<input type="radio"/>	<input type="radio"/>	<input type="radio"/>	<input type="radio"/>	<input type="radio"/>	<input type="radio"/>
NON CLASSIFICATO	<input type="radio"/>	<input type="radio"/>	<input type="radio"/>	<input type="radio"/>	<input type="radio"/>	<input type="radio"/>	<input type="radio"/>



Schede di analisi e progetto di tutela del patrimonio edilizio dei NAF

Indirizzo: via dei Santi

Link: 04_17

Isolato: 04

Edificio: 17

Stato di conservazione

Coerenza e integrità tipologica

- INTEGRO
- RIPRISTINATO
- TRASFORMATO
- AMPLIATO
- RECENTE

Compositivo/Architett.

- INTEGRO
- POCO ALTERATO
- ALTERATO
- MOLTO ALTERATO
- RECENTE

Valore architettonico

- RILEVANTE
- BUONO
- MODESTO
- NULLO

Tipo di interesse

- STORICO
- ARCHITETTONICO
- TIPOLOGICO
- DI CONTESTO
- NESSUNO-NEUTRO

Stato di degrado

- DANNI NON PRESENTI
- NUMEROSI DANNI
- POCHI DANNI

Rilevanza paesistica

- NEGATIVO, CONTRASTANTE
- CARATTERIZZ. DEL PAESAGGIO
- NEUTRO O SENZA RILIEVO
- COMPLEMENTARE DEL PAESAGGIO

Elementi architettonici significativi

- | | | |
|---|--|--|
| <input checked="" type="checkbox"/> Archi-Volte | <input checked="" type="checkbox"/> Contorni (spalle e architravi) | |
| <input checked="" type="checkbox"/> Murature | <input type="checkbox"/> Zoccolatura | <input type="checkbox"/> Affreschi |
| <input type="checkbox"/> Colonne | <input type="checkbox"/> Parapetti | <input type="checkbox"/> Decorazioni Pittoriche |
| <input type="checkbox"/> Logge | <input type="checkbox"/> Cortili antichi | <input type="checkbox"/> Decor./Targhette storiche |
| <input type="checkbox"/> Portici | <input type="checkbox"/> Gronde/Passa-fuori | |
| <input type="checkbox"/> Poggioli | <input type="checkbox"/> Inferriate | <input type="checkbox"/> Intonaco |
| <input checked="" type="checkbox"/> Portali | <input type="checkbox"/> Davanzali | <input type="checkbox"/> Nicchie commem./religiose |
| <input type="checkbox"/> Infissi | <input type="checkbox"/> Abbaini | |

Interventi ammessi come da N.T.A.

- Intervento 1 livello
- Intervento 2 livello
- Intervento 3 livello
- Intervento 4 livello
- Intervento 5 livello
- Intervento 6 livello (sovrizzo)
- PCC
- PA/PR

Note e prescrizioni aggiuntive in caso d'intervento:

Estratto d'inquadratura su base aerofotogrammetrica



Estratto fotografico





Schede di analisi e progetto di tutela del patrimonio edilizio dei NAF

Indirizzo: via dei Santi

Link: 04_18

Isolato: 04

Edificio: 18

Denominazione:

Epoca storica	A	B	C	Caratteristiche generali	Tipologia architettonica
FINO AL 1815	<input checked="" type="radio"/>	<input type="radio"/>	<input type="radio"/>	<input checked="" type="radio"/> EDIFICIO PRINCIPALE <input type="radio"/> EDIFICIO PERTINENZIALE	<input type="radio"/> EDIFICIO A CORTE (o facente parte) <input type="radio"/> BLOCCO (isolato e non) <input checked="" type="radio"/> EDIFICIO A SCHIERA/ IN LINEA <input type="radio"/> VILLA <input type="radio"/> PALAZZO SIGNORILE <input type="radio"/> EDIFICIO RELIGIOSO
DAL 1816 AL 1850	<input type="radio"/>	<input type="radio"/>	<input type="radio"/>		
DAL 1851 AL 1903	<input type="radio"/>	<input type="radio"/>	<input type="radio"/>		
DAL 1904 AL 1935	<input type="radio"/>	<input type="radio"/>	<input type="radio"/>		
DAL 1936 AL 1992	<input type="radio"/>	<input type="radio"/>	<input checked="" type="radio"/>		
DAL 1993 AL 2015	<input type="radio"/>	<input type="radio"/>	<input type="radio"/>		

A = Di costruzione

B = Di ricostruzione

C = Di ristrutturazione, parziale o totale, con eventuali ampliamenti e/o addizioni

Sistema dei vincoli

<input type="checkbox"/> Beni culturali	ai sensi dell'art. 10 del D.Lgs 42-04
<input checked="" type="checkbox"/> Ambito di salvaguardia paesaggistica dei corsi d'acqua - 150m (se non ricorrenti le condizioni di cui al comma 2 lettere a) e b) dell'art 142 del Dlgs)	ai sensi dell'art. 142 del D.Lgs 42-04
<input type="checkbox"/> Aree di interesse archeologico	
<input type="checkbox"/> Fascia di rispetto del Reticolo Idrico	
<input type="checkbox"/> Elettrodotti ad alta tensione (fascia di rispetto o prossimità)	

Uso prevalente

	Int.	P.T.	P.1°	P.2°	P.3°	P.4°	Altro
RESIDENZA	<input type="radio"/>	<input checked="" type="radio"/>	<input checked="" type="radio"/>	<input checked="" type="radio"/>	<input type="radio"/>	<input type="radio"/>	<input type="radio"/>
ACCESSORIO ALLA RESIDENZA	<input type="radio"/>	<input type="radio"/>	<input type="radio"/>	<input type="radio"/>	<input type="radio"/>	<input type="radio"/>	<input type="radio"/>
SERVIZIO AGRICOLO	<input type="radio"/>	<input type="radio"/>	<input type="radio"/>	<input type="radio"/>	<input type="radio"/>	<input type="radio"/>	<input type="radio"/>
ARTIGIANALE DI SERVIZIO	<input type="radio"/>	<input type="radio"/>	<input type="radio"/>	<input type="radio"/>	<input type="radio"/>	<input type="radio"/>	<input type="radio"/>
AUTORIMESSA	<input type="radio"/>	<input type="radio"/>	<input type="radio"/>	<input type="radio"/>	<input type="radio"/>	<input type="radio"/>	<input type="radio"/>
DEPOSITO	<input type="radio"/>	<input type="radio"/>	<input type="radio"/>	<input type="radio"/>	<input type="radio"/>	<input type="radio"/>	<input type="radio"/>
TURISTICO RICETTIVA	<input type="radio"/>	<input type="radio"/>	<input type="radio"/>	<input type="radio"/>	<input type="radio"/>	<input type="radio"/>	<input type="radio"/>
CULTO	<input type="radio"/>	<input type="radio"/>	<input type="radio"/>	<input type="radio"/>	<input type="radio"/>	<input type="radio"/>	<input type="radio"/>
COMMERCIALE	<input type="radio"/>	<input type="radio"/>	<input type="radio"/>	<input type="radio"/>	<input type="radio"/>	<input type="radio"/>	<input type="radio"/>
ASSOCIATIVO CULTURALE	<input type="radio"/>	<input type="radio"/>	<input type="radio"/>	<input type="radio"/>	<input type="radio"/>	<input type="radio"/>	<input type="radio"/>
NON CLASSIFICATO	<input type="radio"/>	<input type="radio"/>	<input type="radio"/>	<input type="radio"/>	<input type="radio"/>	<input type="radio"/>	<input type="radio"/>



Schede di analisi e progetto di tutela del patrimonio edilizio dei NAF

Indirizzo: via dei Santi

Link: 04_18

Isolato: 04

Edificio: 18

Stato di conservazione

Coerenza e integrità tipologica

- INTEGRO
- RIPRISTINATO
- TRASFORMATO
- AMPLIATO
- RECENTE

Compositivo/Architett.

- INTEGRO
- POCO ALTERATO
- ALTERATO
- MOLTO ALTERATO
- RECENTE

Valore architettonico

- RILEVANTE
- BUONO
- MODESTO
- NULLO

Tipo di interesse

- STORICO
- ARCHITETTONICO
- TIPOLOGICO
- DI CONTESTO
- NESSUNO-NEUTRO

Stato di degrado

- DANNI NON PRESENTI
- NUMEROSI DANNI
- POCHI DANNI

Rilevanza paesistica

- NEGATIVO, CONTRASTANTE
- CARATTERIZZ. DEL PAESAGGIO
- NEUTRO O SENZA RILIEVO
- COMPLEMENTARE DEL PAESAGGIO

Elementi architettonici significativi

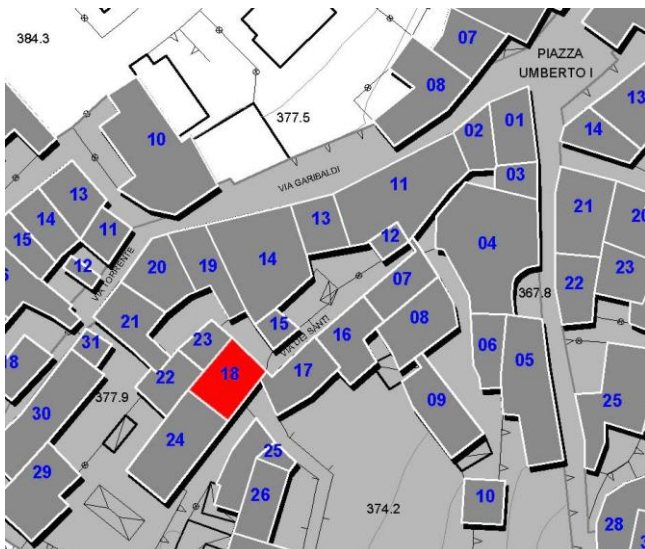
- | | | |
|--|---|--|
| <input type="checkbox"/> Archi-Volte | <input type="checkbox"/> Contorni (spalle e architravi) | |
| <input checked="" type="checkbox"/> Murature | <input type="checkbox"/> Zoccolatura | <input type="checkbox"/> Affreschi |
| <input type="checkbox"/> Colonne | <input type="checkbox"/> Parapetti | <input type="checkbox"/> Decorazioni Pittoriche |
| <input type="checkbox"/> Logge | <input type="checkbox"/> Cortili antichi | <input type="checkbox"/> Decor./Targhette storiche |
| <input type="checkbox"/> Portici | <input type="checkbox"/> Gronde/Passa-fuori | |
| <input type="checkbox"/> Poggioli | <input type="checkbox"/> Inferriate | <input type="checkbox"/> Intonaco |
| <input type="checkbox"/> Portali | <input type="checkbox"/> Davanzali | <input type="checkbox"/> Nicchie commem./religiose |
| <input type="checkbox"/> Infissi | <input type="checkbox"/> Abbaini | |

Interventi ammessi come da N.T.A.

- Intervento 1 livello
- Intervento 2 livello
- Intervento 3 livello
- Intervento 4 livello
- Intervento 5 livello
- Intervento 6 livello (sovralzo)
- PCC
- PA/PR

Note e prescrizioni aggiuntive in caso d'intervento:

Estratto d'inquadratura su base aerofotogrammetrica



Estratto fotografico





Schede di analisi e progetto di tutela del patrimonio edilizio dei NAF

Indirizzo: via Garibaldi

Link: 04_19

Isolato: 04

Edificio: 19

Denominazione:

Epoca storica	A	B	C	Caratteristiche generali	Tipologia architettonica
FINO AL 1815	<input checked="" type="radio"/>	<input type="radio"/>	<input type="radio"/>	<input checked="" type="radio"/> EDIFICIO PRINCIPALE <input type="radio"/> EDIFICIO PERTINENZIALE	<input type="radio"/> EDIFICIO A CORTE (o facente parte) <input type="radio"/> BLOCCO (isolato e non) <input checked="" type="radio"/> EDIFICIO A SCHIERA/ IN LINEA <input type="radio"/> VILLA <input type="radio"/> PALAZZO SIGNORILE <input type="radio"/> EDIFICIO RELIGIOSO
DAL 1816 AL 1850	<input type="radio"/>	<input type="radio"/>	<input type="radio"/>		
DAL 1851 AL 1903	<input type="radio"/>	<input type="radio"/>	<input type="radio"/>		
DAL 1904 AL 1935	<input type="radio"/>	<input type="radio"/>	<input type="radio"/>		
DAL 1936 AL 1992	<input type="radio"/>	<input type="radio"/>	<input checked="" type="radio"/>		
DAL 1993 AL 2015	<input type="radio"/>	<input type="radio"/>	<input type="radio"/>		

A = Di costruzione

B = Di ricostruzione

C = Di ristrutturazione, parziale o totale, con eventuali ampliamenti e/o addizioni

Sistema dei vincoli

<input type="checkbox"/> Beni culturali	ai sensi dell'art. 10 del D.Lgs 42-04
<input checked="" type="checkbox"/> Ambito di salvaguardia paesaggistica dei corsi d'acqua - 150m (se non ricorrenti le condizioni di cui al comma 2 lettere a) e b) dell'art 142 del Dlgs)	ai sensi dell'art. 142 del D.Lgs 42-04
<input type="checkbox"/> Aree di interesse archeologico	
<input type="checkbox"/> Fascia di rispetto del Reticolo Idrico	
<input type="checkbox"/> Elettrodotti ad alta tensione (fascia di rispetto o prossimità)	

Uso prevalente

	Int.	P.T.	P.1°	P.2°	P.3°	P.4°	Altro
RESIDENZA	<input type="radio"/>	<input type="radio"/>	<input checked="" type="radio"/>	<input checked="" type="radio"/>	<input type="radio"/>	<input type="radio"/>	<input type="radio"/>
ACCESSORIO ALLA RESIDENZA	<input type="radio"/>	<input checked="" type="radio"/>	<input type="radio"/>	<input type="radio"/>	<input type="radio"/>	<input type="radio"/>	<input type="radio"/>
SERVIZIO AGRICOLO	<input type="radio"/>	<input type="radio"/>	<input type="radio"/>	<input type="radio"/>	<input type="radio"/>	<input type="radio"/>	<input type="radio"/>
ARTIGIANALE DI SERVIZIO	<input type="radio"/>	<input type="radio"/>	<input type="radio"/>	<input type="radio"/>	<input type="radio"/>	<input type="radio"/>	<input type="radio"/>
AUTORIMESSA	<input type="radio"/>	<input type="radio"/>	<input type="radio"/>	<input type="radio"/>	<input type="radio"/>	<input type="radio"/>	<input type="radio"/>
DEPOSITO	<input type="radio"/>	<input type="radio"/>	<input type="radio"/>	<input type="radio"/>	<input type="radio"/>	<input type="radio"/>	<input type="radio"/>
TURISTICO RICETTIVA	<input type="radio"/>	<input type="radio"/>	<input type="radio"/>	<input type="radio"/>	<input type="radio"/>	<input type="radio"/>	<input type="radio"/>
CULTO	<input type="radio"/>	<input type="radio"/>	<input type="radio"/>	<input type="radio"/>	<input type="radio"/>	<input type="radio"/>	<input type="radio"/>
COMMERCIALE	<input type="radio"/>	<input type="radio"/>	<input type="radio"/>	<input type="radio"/>	<input type="radio"/>	<input type="radio"/>	<input type="radio"/>
ASSOCIATIVO CULTURALE	<input type="radio"/>	<input type="radio"/>	<input type="radio"/>	<input type="radio"/>	<input type="radio"/>	<input type="radio"/>	<input type="radio"/>
NON CLASSIFICATO	<input type="radio"/>	<input type="radio"/>	<input type="radio"/>	<input type="radio"/>	<input type="radio"/>	<input type="radio"/>	<input type="radio"/>



Schede di analisi e progetto di tutela del patrimonio edilizio dei NAF

Indirizzo: via Garibaldi

Link: 04_19

Isolato: 04

Edificio: 19

Stato di conservazione

Coerenza e integrità tipologica

- INTEGRO
- RIPRISTINATO
- TRASFORMATO
- AMPLIATO
- RECENTE

Compositivo/Architett.

- INTEGRO
- POCO ALTERATO
- ALTERATO
- MOLTO ALTERATO
- RECENTE

Valore architettonico

- RILEVANTE
- BUONO
- MODESTO
- NULLO

Tipo di interesse

- STORICO
- ARCHITETTONICO
- TIPOLOGICO
- DI CONTESTO
- NESSUNO-NEUTRO

Stato di degrado

- DANNI NON PRESENTI
- NUMEROSI DANNI
- POCHI DANNI

Rilevanza paesistica

- NEGATIVO, CONTRASTANTE
- CARATTERIZZ. DEL PAESAGGIO
- NEUTRO O SENZA RILIEVO
- COMPLEMENTARE DEL PAESAGGIO

Elementi architettonici significativi

- | | | |
|--------------------------------------|--|--|
| <input type="checkbox"/> Archi-Volte | <input checked="" type="checkbox"/> Contorni (spalle e architravi) | |
| <input type="checkbox"/> Murature | <input type="checkbox"/> Zoccolatura | <input type="checkbox"/> Affreschi |
| <input type="checkbox"/> Colonne | <input type="checkbox"/> Parapetti | <input type="checkbox"/> Decorazioni Pittoriche |
| <input type="checkbox"/> Logge | <input type="checkbox"/> Cortili antichi | <input type="checkbox"/> Decor./Targhette storiche |
| <input type="checkbox"/> Portici | <input type="checkbox"/> Gronde/Passa-fuori | |
| <input type="checkbox"/> Poggioli | <input type="checkbox"/> Inferriate | <input type="checkbox"/> Intonaco |
| <input type="checkbox"/> Portali | <input checked="" type="checkbox"/> Davanzali | <input type="checkbox"/> Nicchie commem./religiose |
| <input type="checkbox"/> Infissi | <input type="checkbox"/> Abbaini | |

Interventi ammessi come da N.T.A.

- Intervento 1 livello
- Intervento 2 livello
- Intervento 3 livello
- Intervento 4 livello
- Intervento 5 livello
- Intervento 6 livello (sovrizzo)
- PCC
- PA/PR

Note e prescrizioni aggiuntive in caso d'intervento:

Estratto d'inquadratura su base aerofotogrammetrica



Estratto fotografico





Schede di analisi e progetto di tutela del patrimonio edilizio dei NAF

Indirizzo: via Garibaldi

Link: 04_20

Isolato: 04

Edificio: 20

Denominazione:

Epoca storica	A	B	C	Caratteristiche generali	Tipologia architettonica
FINO AL 1815	<input checked="" type="radio"/>	<input type="radio"/>	<input type="radio"/>	<input checked="" type="radio"/> EDIFICIO PRINCIPALE <input type="radio"/> EDIFICIO PERTINENZIALE	<input type="radio"/> EDIFICIO A CORTE (o facente parte) <input type="radio"/> BLOCCO (isolato e non) <input checked="" type="radio"/> EDIFICIO A SCHIERA/ IN LINEA <input type="radio"/> VILLA <input type="radio"/> PALAZZO SIGNORILE <input type="radio"/> EDIFICIO RELIGIOSO
DAL 1816 AL 1850	<input type="radio"/>	<input type="radio"/>	<input type="radio"/>		
DAL 1851 AL 1903	<input type="radio"/>	<input type="radio"/>	<input type="radio"/>		
DAL 1904 AL 1935	<input type="radio"/>	<input type="radio"/>	<input type="radio"/>		
DAL 1936 AL 1992	<input type="radio"/>	<input type="radio"/>	<input type="radio"/>		
DAL 1993 AL 2015	<input type="radio"/>	<input type="radio"/>	<input checked="" type="radio"/>		

A = Di costruzione

B = Di ricostruzione

C = Di ristrutturazione, parziale o totale, con eventuali ampliamenti e/o addizioni

Sistema dei vincoli

<input type="checkbox"/> Beni culturali	ai sensi dell'art. 10 del D.Lgs 42-04
<input checked="" type="checkbox"/> Ambito di salvaguardia paesaggistica dei corsi d'acqua - 150m (se non ricorrenti le condizioni di cui al comma 2 lettere a) e b) dell'art 142 del Dlgs)	ai sensi dell'art. 142 del D.Lgs 42-04
<input type="checkbox"/> Aree di interesse archeologico	
<input type="checkbox"/> Fascia di rispetto del Reticolo Idrico	
<input type="checkbox"/> Elettrodotti ad alta tensione (fascia di rispetto o prossimità)	

Uso prevalente

	Int.	P.T.	P.1°	P.2°	P.3°	P.4°	Altro
RESIDENZA	<input type="radio"/>	<input checked="" type="radio"/>	<input checked="" type="radio"/>	<input checked="" type="radio"/>	<input type="radio"/>	<input type="radio"/>	<input type="radio"/>
ACCESSORIO ALLA RESIDENZA	<input type="radio"/>	<input type="radio"/>	<input type="radio"/>	<input type="radio"/>	<input type="radio"/>	<input type="radio"/>	<input type="radio"/>
SERVIZIO AGRICOLO	<input type="radio"/>	<input type="radio"/>	<input type="radio"/>	<input type="radio"/>	<input type="radio"/>	<input type="radio"/>	<input type="radio"/>
ARTIGIANALE DI SERVIZIO	<input type="radio"/>	<input type="radio"/>	<input type="radio"/>	<input type="radio"/>	<input type="radio"/>	<input type="radio"/>	<input type="radio"/>
AUTORIMESSA	<input type="radio"/>	<input type="radio"/>	<input type="radio"/>	<input type="radio"/>	<input type="radio"/>	<input type="radio"/>	<input type="radio"/>
DEPOSITO	<input type="radio"/>	<input type="radio"/>	<input type="radio"/>	<input type="radio"/>	<input type="radio"/>	<input type="radio"/>	<input type="radio"/>
TURISTICO RICETTIVA	<input type="radio"/>	<input type="radio"/>	<input type="radio"/>	<input type="radio"/>	<input type="radio"/>	<input type="radio"/>	<input type="radio"/>
CULTO	<input type="radio"/>	<input type="radio"/>	<input type="radio"/>	<input type="radio"/>	<input type="radio"/>	<input type="radio"/>	<input type="radio"/>
COMMERCIALE	<input type="radio"/>	<input type="radio"/>	<input type="radio"/>	<input type="radio"/>	<input type="radio"/>	<input type="radio"/>	<input type="radio"/>
ASSOCIATIVO CULTURALE	<input type="radio"/>	<input type="radio"/>	<input type="radio"/>	<input type="radio"/>	<input type="radio"/>	<input type="radio"/>	<input type="radio"/>
NON CLASSIFICATO	<input type="radio"/>	<input type="radio"/>	<input type="radio"/>	<input type="radio"/>	<input type="radio"/>	<input type="radio"/>	<input type="radio"/>



Schede di analisi e progetto di tutela del patrimonio edilizio dei NAF

Indirizzo: via Garibaldi

Link: 04_20

Isolato: 04

Edificio: 20

Stato di conservazione

Coerenza e integrità tipologica

- INTEGRO
- RIPRISTINATO
- TRASFORMATO
- AMPLIATO
- RECENTE

Compositivo/Architett.

- INTEGRO
- POCO ALTERATO
- ALTERATO
- MOLTO ALTERATO
- RECENTE

Valore architettonico

- RILEVANTE
- BUONO
- MODESTO
- NULLO

Tipo di interesse

- STORICO
- ARCHITETTONICO
- TIPOLOGICO
- DI CONTESTO
- NESSUNO-NEUTRO

Stato di degrado

- DANNI NON PRESENTI
- NUMEROSI DANNI
- POCHI DANNI

Rilevanza paesistica

- NEGATIVO, CONTRASTANTE
- CARATTERIZZ. DEL PAESAGGIO
- NEUTRO O SENZA RILIEVO
- COMPLEMENTARE DEL PAESAGGIO

Elementi architettonici significativi

- | | | |
|--------------------------------------|---|--|
| <input type="checkbox"/> Archi-Volte | <input type="checkbox"/> Contorni (spalle e architravi) | |
| <input type="checkbox"/> Murature | <input type="checkbox"/> Zoccolatura | <input type="checkbox"/> Affreschi |
| <input type="checkbox"/> Colonne | <input type="checkbox"/> Parapetti | <input type="checkbox"/> Decorazioni Pittoriche |
| <input type="checkbox"/> Logge | <input type="checkbox"/> Cortili antichi | <input type="checkbox"/> Decor./Targhette storiche |
| <input type="checkbox"/> Portici | <input type="checkbox"/> Gronde/Passa-fuori | |
| <input type="checkbox"/> Poggioli | <input type="checkbox"/> Inferriate | <input type="checkbox"/> Intonaco |
| <input type="checkbox"/> Portali | <input type="checkbox"/> Davanzali | <input type="checkbox"/> Nicchie commem./religiose |
| <input type="checkbox"/> Infissi | <input type="checkbox"/> Abbaini | |

Interventi ammessi come da N.T.A.

- Intervento 1 livello
- Intervento 2 livello
- Intervento 3 livello
- Intervento 4 livello
- Intervento 5 livello
- Intervento 6 livello (sovralzo)
- PCC
- PA/PR

Note e prescrizioni aggiuntive in caso d'intervento:

Estratto d'inquadratura su base aerofotogrammetrica



Estratto fotografico





Schede di analisi e progetto di tutela del patrimonio edilizio dei NAF

Indirizzo: via Torrente

Link: 04_21

Isolato: 04

Edificio: 21

Denominazione:

Epoca storica	A	B	C	Caratteristiche generali	Tipologia architettonica
FINO AL 1815	<input checked="" type="radio"/>	<input type="radio"/>	<input type="radio"/>	<input checked="" type="radio"/> EDIFICIO PRINCIPALE <input type="radio"/> EDIFICIO PERTINENZIALE	<input type="radio"/> EDIFICIO A CORTE (o facente parte) <input type="radio"/> BLOCCO (isolato e non) <input checked="" type="radio"/> EDIFICIO A SCHIERA/ IN LINEA <input type="radio"/> VILLA <input type="radio"/> PALAZZO SIGNORILE <input type="radio"/> EDIFICIO RELIGIOSO
DAL 1816 AL 1850	<input type="radio"/>	<input type="radio"/>	<input type="radio"/>		
DAL 1851 AL 1903	<input type="radio"/>	<input type="radio"/>	<input type="radio"/>		
DAL 1904 AL 1935	<input type="radio"/>	<input type="radio"/>	<input type="radio"/>		
DAL 1936 AL 1992	<input type="radio"/>	<input type="radio"/>	<input checked="" type="radio"/>		
DAL 1993 AL 2015	<input type="radio"/>	<input type="radio"/>	<input type="radio"/>		

A = Di costruzione

B = Di ricostruzione

C = Di ristrutturazione, parziale o totale, con eventuali ampliamenti e/o addizioni

Sistema dei vincoli

<input type="checkbox"/> Beni culturali	ai sensi dell'art. 10 del D.Lgs 42-04
<input checked="" type="checkbox"/> Ambito di salvaguardia paesaggistica dei corsi d'acqua - 150m (se non ricorrenti le condizioni di cui al comma 2 lettere a) e b) dell'art 142 del Dlgs)	ai sensi dell'art. 142 del D.Lgs 42-04
<input type="checkbox"/> Aree di interesse archeologico	
<input type="checkbox"/> Fascia di rispetto del Reticolo Idrico	
<input type="checkbox"/> Elettrodotti ad alta tensione (fascia di rispetto o prossimità)	

Uso prevalente

	Int.	P.T.	P.1°	P.2°	P.3°	P.4°	Altro
RESIDENZA	<input type="radio"/>	<input type="radio"/>	<input checked="" type="radio"/>	<input checked="" type="radio"/>	<input type="radio"/>	<input type="radio"/>	<input type="radio"/>
ACCESSORIO ALLA RESIDENZA	<input type="radio"/>	<input checked="" type="radio"/>	<input type="radio"/>	<input type="radio"/>	<input checked="" type="radio"/>	<input type="radio"/>	<input type="radio"/>
SERVIZIO AGRICOLO	<input type="radio"/>	<input type="radio"/>	<input type="radio"/>	<input type="radio"/>	<input type="radio"/>	<input type="radio"/>	<input type="radio"/>
ARTIGIANALE DI SERVIZIO	<input type="radio"/>	<input type="radio"/>	<input type="radio"/>	<input type="radio"/>	<input type="radio"/>	<input type="radio"/>	<input type="radio"/>
AUTORIMESSA	<input type="radio"/>	<input type="radio"/>	<input type="radio"/>	<input type="radio"/>	<input type="radio"/>	<input type="radio"/>	<input type="radio"/>
DEPOSITO	<input type="radio"/>	<input type="radio"/>	<input type="radio"/>	<input type="radio"/>	<input type="radio"/>	<input type="radio"/>	<input type="radio"/>
TURISTICO RICETTIVA	<input type="radio"/>	<input type="radio"/>	<input type="radio"/>	<input type="radio"/>	<input type="radio"/>	<input type="radio"/>	<input type="radio"/>
CULTO	<input type="radio"/>	<input type="radio"/>	<input type="radio"/>	<input type="radio"/>	<input type="radio"/>	<input type="radio"/>	<input type="radio"/>
COMMERCIALE	<input type="radio"/>	<input type="radio"/>	<input type="radio"/>	<input type="radio"/>	<input type="radio"/>	<input type="radio"/>	<input type="radio"/>
ASSOCIATIVO CULTURALE	<input type="radio"/>	<input type="radio"/>	<input type="radio"/>	<input type="radio"/>	<input type="radio"/>	<input type="radio"/>	<input type="radio"/>
NON CLASSIFICATO	<input type="radio"/>	<input type="radio"/>	<input type="radio"/>	<input type="radio"/>	<input type="radio"/>	<input type="radio"/>	<input type="radio"/>



Schede di analisi e progetto di tutela del patrimonio edilizio dei NAF

Indirizzo: via Torrente

Link: 04_21

Isolato: 04

Edificio: 21

Stato di conservazione

Coerenza e integrità tipologica

- INTEGRO
- RIPRISTINATO
- TRASFORMATO
- AMPLIATO
- RECENTE

Compositivo/Architett.

- INTEGRO
- POCO ALTERATO
- ALTERATO
- MOLTO ALTERATO
- RECENTE

Valore architettonico

- RILEVANTE
- BUONO
- MODESTO
- NULLO

Tipo di interesse

- STORICO
- ARCHITETTONICO
- TIPOLOGICO
- DI CONTESTO
- NESSUNO-NEUTRO

Stato di degrado

- DANNI NON PRESENTI
- NUMEROSI DANNI
- POCHI DANNI

Rilevanza paesistica

- NEGATIVO, CONTRASTANTE
- CARATTERIZZ. DEL PAESAGGIO
- NEUTRO O SENZA RILIEVO
- COMPLEMENTARE DEL PAESAGGIO

Elementi architettonici significativi

- | | | |
|--------------------------------------|---|--|
| <input type="checkbox"/> Archi-Volte | <input type="checkbox"/> Contorni (spalle e architravi) | |
| <input type="checkbox"/> Murature | <input type="checkbox"/> Zoccolatura | <input type="checkbox"/> Affreschi |
| <input type="checkbox"/> Colonne | <input type="checkbox"/> Parapetti | <input type="checkbox"/> Decorazioni Pittoriche |
| <input type="checkbox"/> Logge | <input type="checkbox"/> Cortili antichi | <input type="checkbox"/> Decor./Targhette storiche |
| <input type="checkbox"/> Portici | <input type="checkbox"/> Gronde/Passa-fuori | |
| <input type="checkbox"/> Poggioli | <input type="checkbox"/> Inferriate | <input type="checkbox"/> Intonaco |
| <input type="checkbox"/> Portali | <input type="checkbox"/> Davanzali | <input type="checkbox"/> Nicchie commem./religiose |
| <input type="checkbox"/> Infissi | <input type="checkbox"/> Abbaini | |

Interventi ammessi come da N.T.A.

- Intervento 1 livello
- Intervento 2 livello
- Intervento 3 livello
- Intervento 4 livello
- Intervento 5 livello
- Intervento 6 livello (sovrizzo)
- PCC
- PA/PR

Note e prescrizioni aggiuntive in caso d'intervento:

Estratto d'inquadratura su base aerofotogrammetrica



Estratto fotografico





Schede di analisi e progetto di tutela del patrimonio edilizio dei NAF

Indirizzo: via dei Santi

Link: 04_22

Isolato: 04

Edificio: 22

Denominazione:

Epoca storica	A	B	C	Caratteristiche generali	Tipologia architettonica
FINO AL 1815	<input checked="" type="radio"/>	<input type="radio"/>	<input type="radio"/>	<input checked="" type="radio"/> EDIFICIO PRINCIPALE <input type="radio"/> EDIFICIO PERTINENZIALE	<input type="radio"/> EDIFICIO A CORTE (o facente parte) <input type="radio"/> BLOCCO (isolato e non) <input checked="" type="radio"/> EDIFICIO A SCHIERA/ IN LINEA <input type="radio"/> VILLA <input type="radio"/> PALAZZO SIGNORILE <input type="radio"/> EDIFICIO RELIGIOSO
DAL 1816 AL 1850	<input type="radio"/>	<input type="radio"/>	<input type="radio"/>		
DAL 1851 AL 1903	<input type="radio"/>	<input type="radio"/>	<input type="radio"/>		
DAL 1904 AL 1935	<input type="radio"/>	<input type="radio"/>	<input type="radio"/>		
DAL 1936 AL 1992	<input type="radio"/>	<input type="radio"/>	<input checked="" type="radio"/>		
DAL 1993 AL 2015	<input type="radio"/>	<input type="radio"/>	<input type="radio"/>		

A = Di costruzione

B = Di ricostruzione

C = Di ristrutturazione, parziale o totale, con eventuali ampliamenti e/o addizioni

Sistema dei vincoli

<input type="checkbox"/> Beni culturali	ai sensi dell'art. 10 del D.Lgs 42-04
<input checked="" type="checkbox"/> Ambito di salvaguardia paesaggistica dei corsi d'acqua - 150m (se non ricorrenti le condizioni di cui al comma 2 lettere a) e b) dell'art 142 del Dlgs)	ai sensi dell'art. 142 del D.Lgs 42-04
<input type="checkbox"/> Aree di interesse archeologico	
<input type="checkbox"/> Fascia di rispetto del Reticolo Idrico	
<input type="checkbox"/> Elettrodotti ad alta tensione (fascia di rispetto o prossimità)	

Uso prevalente

	Int.	P.T.	P.1°	P.2°	P.3°	P.4°	Altro
RESIDENZA	<input type="radio"/>	<input checked="" type="radio"/>	<input checked="" type="radio"/>	<input type="radio"/>	<input type="radio"/>	<input type="radio"/>	<input type="radio"/>
ACCESSORIO ALLA RESIDENZA	<input type="radio"/>	<input type="radio"/>	<input type="radio"/>	<input type="radio"/>	<input type="radio"/>	<input type="radio"/>	<input type="radio"/>
SERVIZIO AGRICOLO	<input type="radio"/>	<input type="radio"/>	<input type="radio"/>	<input type="radio"/>	<input type="radio"/>	<input type="radio"/>	<input type="radio"/>
ARTIGIANALE DI SERVIZIO	<input type="radio"/>	<input type="radio"/>	<input type="radio"/>	<input type="radio"/>	<input type="radio"/>	<input type="radio"/>	<input type="radio"/>
AUTORIMESSA	<input type="radio"/>	<input type="radio"/>	<input type="radio"/>	<input type="radio"/>	<input type="radio"/>	<input type="radio"/>	<input type="radio"/>
DEPOSITO	<input type="radio"/>	<input type="radio"/>	<input type="radio"/>	<input type="radio"/>	<input type="radio"/>	<input type="radio"/>	<input type="radio"/>
TURISTICO RICETTIVA	<input type="radio"/>	<input type="radio"/>	<input type="radio"/>	<input type="radio"/>	<input type="radio"/>	<input type="radio"/>	<input type="radio"/>
CULTO	<input type="radio"/>	<input type="radio"/>	<input type="radio"/>	<input type="radio"/>	<input type="radio"/>	<input type="radio"/>	<input type="radio"/>
COMMERCIALE	<input type="radio"/>	<input type="radio"/>	<input type="radio"/>	<input type="radio"/>	<input type="radio"/>	<input type="radio"/>	<input type="radio"/>
ASSOCIATIVO CULTURALE	<input type="radio"/>	<input type="radio"/>	<input type="radio"/>	<input type="radio"/>	<input type="radio"/>	<input type="radio"/>	<input type="radio"/>
NON CLASSIFICATO	<input type="radio"/>	<input type="radio"/>	<input type="radio"/>	<input type="radio"/>	<input type="radio"/>	<input type="radio"/>	<input type="radio"/>



Schede di analisi e progetto di tutela del patrimonio edilizio dei NAF

Indirizzo: via dei Santi

Link: 04_22

Isolato: 04

Edificio: 22

Stato di conservazione

Coerenza e integrità tipologica

- INTEGRO
- RIPRISTINATO
- TRASFORMATO
- AMPLIATO
- RECENTE

Compositivo/Architett.

- INTEGRO
- POCO ALTERATO
- ALTERATO
- MOLTO ALTERATO
- RECENTE

Valore architettonico

- RILEVANTE
- BUONO
- MODESTO
- NULLO

Tipo di interesse

- STORICO
- ARCHITETTONICO
- TIPOLOGICO
- DI CONTESTO
- NESSUNO-NEUTRO

Stato di degrado

- DANNI NON PRESENTI
- NUMEROSI DANNI
- POCHI DANNI

Rilevanza paesistica

- NEGATIVO, CONTRASTANTE
- CARATTERIZZ. DEL PAESAGGIO
- NEUTRO O SENZA RILIEVO
- COMPLEMENTARE DEL PAESAGGIO

Elementi architettonici significativi

- | | | |
|--------------------------------------|---|--|
| <input type="checkbox"/> Archi-Volte | <input type="checkbox"/> Contorni (spalle e architravi) | |
| <input type="checkbox"/> Murature | <input type="checkbox"/> Zoccolatura | <input type="checkbox"/> Affreschi |
| <input type="checkbox"/> Colonne | <input type="checkbox"/> Parapetti | <input type="checkbox"/> Decorazioni Pittoriche |
| <input type="checkbox"/> Logge | <input type="checkbox"/> Cortili antichi | <input type="checkbox"/> Decor./Targhette storiche |
| <input type="checkbox"/> Portici | <input type="checkbox"/> Gronde/Passa-fuori | |
| <input type="checkbox"/> Poggioli | <input type="checkbox"/> Inferriate | <input type="checkbox"/> Intonaco |
| <input type="checkbox"/> Portali | <input type="checkbox"/> Davanzali | <input type="checkbox"/> Nicchie commem./religiose |
| <input type="checkbox"/> Infissi | <input type="checkbox"/> Abbaini | |

Interventi ammessi come da N.T.A.

- Intervento 1 livello
- Intervento 2 livello
- Intervento 3 livello
- Intervento 4 livello
- Intervento 5 livello
- Intervento 6 livello (sovralzo)
- PCC
- PA/PR

Note e prescrizioni aggiuntive in caso d'intervento:

Estratto d'inquadratura su base aerofotogrammetrica



Estratto fotografico





Schede di analisi e progetto di tutela del patrimonio edilizio dei NAF

Indirizzo: via dei Santi

Link: 04_23

Isolato: 04

Edificio: 23

Denominazione:

Epoca storica	A	B	C	Caratteristiche generali	Tipologia architettonica
FINO AL 1815	<input checked="" type="radio"/>	<input type="radio"/>	<input type="radio"/>	<input checked="" type="radio"/> EDIFICIO PRINCIPALE <input type="radio"/> EDIFICIO PERTINENZIALE	<input type="radio"/> EDIFICIO A CORTE (o facente parte) <input type="radio"/> BLOCCO (isolato e non) <input checked="" type="radio"/> EDIFICIO A SCHIERA/ IN LINEA <input type="radio"/> VILLA <input type="radio"/> PALAZZO SIGNORILE <input type="radio"/> EDIFICIO RELIGIOSO
DAL 1816 AL 1850	<input type="radio"/>	<input type="radio"/>	<input type="radio"/>		
DAL 1851 AL 1903	<input type="radio"/>	<input type="radio"/>	<input type="radio"/>		
DAL 1904 AL 1935	<input type="radio"/>	<input type="radio"/>	<input type="radio"/>		
DAL 1936 AL 1992	<input type="radio"/>	<input type="radio"/>	<input checked="" type="radio"/>		
DAL 1993 AL 2015	<input type="radio"/>	<input type="radio"/>	<input type="radio"/>		

A = Di costruzione

B = Di ricostruzione

C = Di ristrutturazione, parziale o totale, con eventuali ampliamenti e/o addizioni

Sistema dei vincoli

<input type="checkbox"/> Beni culturali	ai sensi dell'art. 10 del D.Lgs 42-04
<input checked="" type="checkbox"/> Ambito di salvaguardia paesaggistica dei corsi d'acqua - 150m (se non ricorrenti le condizioni di cui al comma 2 lettere a) e b) dell'art 142 del Dlgs)	ai sensi dell'art. 142 del D.Lgs 42-04
<input type="checkbox"/> Aree di interesse archeologico	
<input type="checkbox"/> Fascia di rispetto del Reticolo Idrico	
<input type="checkbox"/> Elettrodotti ad alta tensione (fascia di rispetto o prossimità)	

Uso prevalente

	Int.	P.T.	P.1°	P.2°	P.3°	P.4°	Altro
RESIDENZA	<input type="radio"/>	<input checked="" type="radio"/>	<input checked="" type="radio"/>	<input type="radio"/>	<input type="radio"/>	<input type="radio"/>	<input type="radio"/>
ACCESSORIO ALLA RESIDENZA	<input checked="" type="radio"/>	<input type="radio"/>	<input type="radio"/>	<input type="radio"/>	<input type="radio"/>	<input type="radio"/>	<input type="radio"/>
SERVIZIO AGRICOLO	<input type="radio"/>	<input type="radio"/>	<input type="radio"/>	<input type="radio"/>	<input type="radio"/>	<input type="radio"/>	<input type="radio"/>
ARTIGIANALE DI SERVIZIO	<input type="radio"/>	<input type="radio"/>	<input type="radio"/>	<input type="radio"/>	<input type="radio"/>	<input type="radio"/>	<input type="radio"/>
AUTORIMESSA	<input type="radio"/>	<input type="radio"/>	<input type="radio"/>	<input type="radio"/>	<input type="radio"/>	<input type="radio"/>	<input type="radio"/>
DEPOSITO	<input type="radio"/>	<input type="radio"/>	<input type="radio"/>	<input type="radio"/>	<input type="radio"/>	<input type="radio"/>	<input type="radio"/>
TURISTICO RICETTIVA	<input type="radio"/>	<input type="radio"/>	<input type="radio"/>	<input type="radio"/>	<input type="radio"/>	<input type="radio"/>	<input type="radio"/>
CULTO	<input type="radio"/>	<input type="radio"/>	<input type="radio"/>	<input type="radio"/>	<input type="radio"/>	<input type="radio"/>	<input type="radio"/>
COMMERCIALE	<input type="radio"/>	<input type="radio"/>	<input type="radio"/>	<input type="radio"/>	<input type="radio"/>	<input type="radio"/>	<input type="radio"/>
ASSOCIATIVO CULTURALE	<input type="radio"/>	<input type="radio"/>	<input type="radio"/>	<input type="radio"/>	<input type="radio"/>	<input type="radio"/>	<input type="radio"/>
NON CLASSIFICATO	<input type="radio"/>	<input type="radio"/>	<input type="radio"/>	<input type="radio"/>	<input type="radio"/>	<input type="radio"/>	<input type="radio"/>



Schede di analisi e progetto di tutela del patrimonio edilizio dei NAF

Indirizzo: via dei Santi

Link: 04_23

Isolato: 04

Edificio: 23

Stato di conservazione

Coerenza e integrità tipologica

- INTEGRO
- RIPRISTINATO
- TRASFORMATO
- AMPLIATO
- RECENTE

Compositivo/Architett.

- INTEGRO
- POCO ALTERATO
- ALTERATO
- MOLTO ALTERATO
- RECENTE

Valore architettonico

- RILEVANTE
- BUONO
- MODESTO
- NULLO

Tipo di interesse

- STORICO
- ARCHITETTONICO
- TIPOLOGICO
- DI CONTESTO
- NESSUNO-NEUTRO

Stato di degrado

- DANNI NON PRESENTI
- NUMEROSI DANNI
- POCHI DANNI

Rilevanza paesistica

- NEGATIVO, CONTRASTANTE
- CARATTERIZZ. DEL PAESAGGIO
- NEUTRO O SENZA RILIEVO
- COMPLEMENTARE DEL PAESAGGIO

Elementi architettonici significativi

- | | | |
|--|---|--|
| <input type="checkbox"/> Archi-Volte | <input type="checkbox"/> Contorni (spalle e architravi) | |
| <input checked="" type="checkbox"/> Murature | <input type="checkbox"/> Zoccolatura | <input type="checkbox"/> Affreschi |
| <input type="checkbox"/> Colonne | <input type="checkbox"/> Parapetti | <input type="checkbox"/> Decorazioni Pittoriche |
| <input type="checkbox"/> Logge | <input type="checkbox"/> Cortili antichi | <input type="checkbox"/> Decor./Targhette storiche |
| <input type="checkbox"/> Portici | <input type="checkbox"/> Gronde/Passa-fuori | |
| <input type="checkbox"/> Poggioli | <input type="checkbox"/> Inferriate | <input type="checkbox"/> Intonaco |
| <input type="checkbox"/> Portali | <input type="checkbox"/> Davanzali | <input type="checkbox"/> Nicchie commem./religiose |
| <input type="checkbox"/> Infissi | <input type="checkbox"/> Abbaini | |

Interventi ammessi come da N.T.A.

- Intervento 1 livello
- Intervento 2 livello
- Intervento 3 livello
- Intervento 4 livello
- Intervento 5 livello
- Intervento 6 livello (sovralzo)
- PCC
- PA/PR

Note e prescrizioni aggiuntive in caso d'intervento:

In caso di interventi superiori alla manutenzione straordinaria attuati sulle facciate è obbligatoria l'applicazione dei contenuti di cui alle NTA punto 16,3

Estratto d'inquadratura su base aerofotogrammetrica



Estratto fotografico





Schede di analisi e progetto di tutela del patrimonio edilizio dei NAF

Indirizzo: via dei Santi

Link: 04_24

Isolato: 04

Edificio: 24

Denominazione:

Epoca storica	A	B	C	Caratteristiche generali	Tipologia architettonica
FINO AL 1815	<input type="radio"/>	<input checked="" type="radio"/>	<input checked="" type="radio"/>	<input checked="" type="radio"/> EDIFICIO PRINCIPALE <input type="radio"/> EDIFICIO PERTINENZIALE	<input type="radio"/> EDIFICIO A CORTE (o facente parte) <input type="radio"/> BLOCCO (isolato e non) <input checked="" type="radio"/> EDIFICIO A SCHIERA/ IN LINEA <input type="radio"/> VILLA <input type="radio"/> PALAZZO SIGNORILE <input type="radio"/> EDIFICIO RELIGIOSO
DAL 1816 AL 1850	<input type="radio"/>	<input checked="" type="radio"/>	<input checked="" type="radio"/>		
DAL 1851 AL 1903	<input type="radio"/>	<input checked="" type="radio"/>	<input checked="" type="radio"/>		
DAL 1904 AL 1935	<input type="radio"/>	<input checked="" type="radio"/>	<input checked="" type="radio"/>		
DAL 1936 AL 1992	<input checked="" type="radio"/>	<input checked="" type="radio"/>	<input checked="" type="radio"/>		
DAL 1993 AL 2015	<input type="radio"/>	<input checked="" type="radio"/>	<input checked="" type="radio"/>		

A = Di costruzione

B = Di ricostruzione

C = Di ristrutturazione, parziale o totale, con eventuali ampliamenti e/o addizioni

Sistema dei vincoli

<input type="checkbox"/> Beni culturali	ai sensi dell'art. 10 del D.Lgs 42-04
<input checked="" type="checkbox"/> Ambito di salvaguardia paesaggistica dei corsi d'acqua - 150m (se non ricorrono le condizioni di cui al comma 2 lettere a) e b) dell'art 142 del Dlgs)	ai sensi dell'art. 142 del D.Lgs 42-04
<input type="checkbox"/> Aree di interesse archeologico	
<input type="checkbox"/> Fascia di rispetto del Reticolo Idrico	
<input type="checkbox"/> Elettrodotti ad alta tensione (fascia di rispetto o prossimità)	

Uso prevalente

	Int.	P.T.	P.1°	P.2°	P.3°	P.4°	Altro
RESIDENZA	<input checked="" type="radio"/>	<input checked="" type="radio"/>	<input checked="" type="radio"/>	<input checked="" type="radio"/>	<input type="radio"/>	<input type="radio"/>	<input type="radio"/>
ACCESSORIO ALLA RESIDENZA	<input type="radio"/>	<input type="radio"/>	<input type="radio"/>	<input type="radio"/>	<input type="radio"/>	<input type="radio"/>	<input type="radio"/>
SERVIZIO AGRICOLO	<input type="radio"/>	<input type="radio"/>	<input type="radio"/>	<input type="radio"/>	<input type="radio"/>	<input type="radio"/>	<input type="radio"/>
ARTIGIANALE DI SERVIZIO	<input type="radio"/>	<input type="radio"/>	<input type="radio"/>	<input type="radio"/>	<input type="radio"/>	<input type="radio"/>	<input type="radio"/>
AUTORIMESSA	<input type="radio"/>	<input type="radio"/>	<input type="radio"/>	<input type="radio"/>	<input type="radio"/>	<input type="radio"/>	<input type="radio"/>
DEPOSITO	<input type="radio"/>	<input type="radio"/>	<input type="radio"/>	<input type="radio"/>	<input type="radio"/>	<input type="radio"/>	<input type="radio"/>
TURISTICO RICETTIVA	<input type="radio"/>	<input type="radio"/>	<input type="radio"/>	<input type="radio"/>	<input type="radio"/>	<input type="radio"/>	<input type="radio"/>
CULTO	<input type="radio"/>	<input type="radio"/>	<input type="radio"/>	<input type="radio"/>	<input type="radio"/>	<input type="radio"/>	<input type="radio"/>
COMMERCIALE	<input type="radio"/>	<input type="radio"/>	<input type="radio"/>	<input type="radio"/>	<input type="radio"/>	<input type="radio"/>	<input type="radio"/>
ASSOCIATIVO CULTURALE	<input type="radio"/>	<input type="radio"/>	<input type="radio"/>	<input type="radio"/>	<input type="radio"/>	<input type="radio"/>	<input type="radio"/>
NON CLASSIFICATO	<input type="radio"/>	<input type="radio"/>	<input type="radio"/>	<input type="radio"/>	<input type="radio"/>	<input type="radio"/>	<input type="radio"/>



Schede di analisi e progetto di tutela del patrimonio edilizio dei NAF

Indirizzo: via dei Santi

Link: 04_24

Isolato: 04

Edificio: 24

Stato di conservazione

Coerenza e integrità tipologica

- INTEGRO
- RIPRISTINATO
- TRASFORMATO
- AMPLIATO
- RECENTE

Compositivo/Architett.

- INTEGRO
- POCO ALTERATO
- ALTERATO
- MOLTO ALTERATO
- RECENTE

Valore architettonico

- RILEVANTE
- BUONO
- MODESTO
- NULLO

Tipo di interesse

- STORICO
- ARCHITETTONICO
- TIPOLOGICO
- DI CONTESTO
- NESSUNO-NEUTRO

Stato di degrado

- DANNI NON PRESENTI
- NUMEROSI DANNI
- POCHI DANNI

Rilevanza paesistica

- NEGATIVO, CONTRASTANTE
- CARATTERIZZ. DEL PAESAGGIO
- NEUTRO O SENZA RILIEVO
- COMPLEMENTARE DEL PAESAGGIO

Elementi architettonici significativi

- | | | |
|--------------------------------------|---|--|
| <input type="checkbox"/> Archi-Volte | <input type="checkbox"/> Contorni (spalle e architravi) | |
| <input type="checkbox"/> Murature | <input type="checkbox"/> Zoccolatura | <input type="checkbox"/> Affreschi |
| <input type="checkbox"/> Colonne | <input type="checkbox"/> Parapetti | <input type="checkbox"/> Decorazioni Pittoriche |
| <input type="checkbox"/> Logge | <input type="checkbox"/> Cortili antichi | <input type="checkbox"/> Decor./Targhette storiche |
| <input type="checkbox"/> Portici | <input type="checkbox"/> Gronde/Passa-fuori | |
| <input type="checkbox"/> Poggioli | <input type="checkbox"/> Inferriate | <input type="checkbox"/> Intonaco |
| <input type="checkbox"/> Portali | <input type="checkbox"/> Davanzali | <input type="checkbox"/> Nicchie commem./religiose |
| <input type="checkbox"/> Infissi | <input type="checkbox"/> Abbaini | |

Interventi ammessi come da N.T.A.

- Intervento 1 livello
- Intervento 2 livello
- Intervento 3 livello
- Intervento 4 livello
- Intervento 5 livello
- Intervento 6 livello (sovralzo)
- PCC
- PA/PR

Note e prescrizioni aggiuntive in caso d'intervento:

Estratto d'inquadratura su base aerofotogrammetrica



Estratto fotografico





Schede di analisi e progetto di tutela del patrimonio edilizio dei NAF

Indirizzo: via dei Santi

Link: 04_25

Isolato: 04

Edificio: 25

Denominazione:

Epoca storica	A	B	C	Caratteristiche generali	Tipologia architettonica
FINO AL 1815	<input type="radio"/>	<input checked="" type="radio"/>	<input checked="" type="radio"/>	<input checked="" type="radio"/> EDIFICIO PRINCIPALE <input type="radio"/> EDIFICIO PERTINENZIALE	<input type="radio"/> EDIFICIO A CORTE (o facente parte) <input type="radio"/> BLOCCO (isolato e non) <input checked="" type="radio"/> EDIFICIO A SCHIERA/ IN LINEA <input type="radio"/> VILLA <input type="radio"/> PALAZZO SIGNORILE <input type="radio"/> EDIFICIO RELIGIOSO
DAL 1816 AL 1850	<input type="radio"/>	<input checked="" type="radio"/>	<input checked="" type="radio"/>		
DAL 1851 AL 1903	<input checked="" type="radio"/>	<input checked="" type="radio"/>	<input checked="" type="radio"/>		
DAL 1904 AL 1935	<input type="radio"/>	<input checked="" type="radio"/>	<input checked="" type="radio"/>		
DAL 1936 AL 1992	<input type="radio"/>	<input checked="" type="radio"/>	<input checked="" type="radio"/>		
DAL 1993 AL 2015	<input type="radio"/>	<input checked="" type="radio"/>	<input checked="" type="radio"/>		

A = Di costruzione

B = Di ricostruzione

C = Di ristrutturazione, parziale o totale, con eventuali ampliamenti e/o addizioni

Sistema dei vincoli

<input type="checkbox"/> Beni culturali	ai sensi dell'art. 10 del D.Lgs 42-04
<input checked="" type="checkbox"/> Ambito di salvaguardia paesaggistica dei corsi d'acqua - 150m (se non ricorrenti le condizioni di cui al comma 2 lettere a) e b) dell'art 142 del Dlgs)	ai sensi dell'art. 142 del D.Lgs 42-04
<input type="checkbox"/> Aree di interesse archeologico	
<input type="checkbox"/> Fascia di rispetto del Reticolo Idrico	
<input type="checkbox"/> Elettrodotti ad alta tensione (fascia di rispetto o prossimità)	

Uso prevalente

	Int.	P.T.	P.1°	P.2°	P.3°	P.4°	Altro
RESIDENZA	<input checked="" type="radio"/>	<input type="radio"/>	<input type="radio"/>	<input checked="" type="radio"/>	<input checked="" type="radio"/>	<input checked="" type="radio"/>	<input checked="" type="radio"/>
ACCESSORIO ALLA RESIDENZA	<input checked="" type="radio"/>	<input type="radio"/>	<input type="radio"/>	<input checked="" type="radio"/>	<input checked="" type="radio"/>	<input checked="" type="radio"/>	<input checked="" type="radio"/>
SERVIZIO AGRICOLO	<input checked="" type="radio"/>	<input checked="" type="radio"/>	<input checked="" type="radio"/>	<input checked="" type="radio"/>	<input checked="" type="radio"/>	<input checked="" type="radio"/>	<input checked="" type="radio"/>
ARTIGIANALE DI SERVIZIO	<input checked="" type="radio"/>	<input type="radio"/>	<input type="radio"/>	<input checked="" type="radio"/>	<input checked="" type="radio"/>	<input checked="" type="radio"/>	<input checked="" type="radio"/>
AUTORIMESSA	<input checked="" type="radio"/>	<input type="radio"/>	<input type="radio"/>	<input checked="" type="radio"/>	<input checked="" type="radio"/>	<input checked="" type="radio"/>	<input checked="" type="radio"/>
DEPOSITO	<input checked="" type="radio"/>	<input type="radio"/>	<input type="radio"/>	<input checked="" type="radio"/>	<input checked="" type="radio"/>	<input checked="" type="radio"/>	<input checked="" type="radio"/>
TURISTICO RICETTIVA	<input checked="" type="radio"/>	<input type="radio"/>	<input type="radio"/>	<input checked="" type="radio"/>	<input checked="" type="radio"/>	<input checked="" type="radio"/>	<input checked="" type="radio"/>
CULTO	<input checked="" type="radio"/>	<input type="radio"/>	<input type="radio"/>	<input checked="" type="radio"/>	<input checked="" type="radio"/>	<input checked="" type="radio"/>	<input checked="" type="radio"/>
COMMERCIALE	<input checked="" type="radio"/>	<input type="radio"/>	<input type="radio"/>	<input checked="" type="radio"/>	<input checked="" type="radio"/>	<input checked="" type="radio"/>	<input checked="" type="radio"/>
ASSOCIATIVO CULTURALE	<input checked="" type="radio"/>	<input type="radio"/>	<input type="radio"/>	<input checked="" type="radio"/>	<input checked="" type="radio"/>	<input checked="" type="radio"/>	<input checked="" type="radio"/>
NON CLASSIFICATO	<input checked="" type="radio"/>	<input type="radio"/>	<input type="radio"/>	<input checked="" type="radio"/>	<input checked="" type="radio"/>	<input checked="" type="radio"/>	<input checked="" type="radio"/>



Schede di analisi e progetto di tutela del patrimonio edilizio dei NAF

Indirizzo: via dei Santi

Link: 04_25

Isolato: 04

Edificio: 25

Stato di conservazione

Coerenza e integrità tipologica

- INTEGRO
- RIPRISTINATO
- TRASFORMATO
- AMPLIATO
- RECENTE

Compositivo/Architett.

- INTEGRO
- POCO ALTERATO
- ALTERATO
- MOLTO ALTERATO
- RECENTE

Valore architettonico

- RILEVANTE
- BUONO
- MODESTO
- NULLO

Tipo di interesse

- STORICO
- ARCHITETTONICO
- TIPOLOGICO
- DI CONTESTO
- NESSUNO-NEUTRO

Stato di degrado

- DANNI NON PRESENTI
- NUMEROSI DANNI
- POCHI DANNI

Rilevanza paesistica

- NEGATIVO, CONTRASTANTE
- CARATTERIZZ. DEL PAESAGGIO
- NEUTRO O SENZA RILIEVO
- COMPLEMENTARE DEL PAESAGGIO

Elementi architettonici significativi

- | | | |
|--|---|--|
| <input type="checkbox"/> Archi-Volte | <input type="checkbox"/> Contorni (spalle e architravi) | |
| <input checked="" type="checkbox"/> Murature | <input type="checkbox"/> Zoccolatura | <input type="checkbox"/> Affreschi |
| <input type="checkbox"/> Colonne | <input type="checkbox"/> Parapetti | <input type="checkbox"/> Decorazioni Pittoriche |
| <input type="checkbox"/> Logge | <input type="checkbox"/> Cortili antichi | <input type="checkbox"/> Decor./Targhette storiche |
| <input type="checkbox"/> Portici | <input type="checkbox"/> Gronde/Passa-fuori | |
| <input type="checkbox"/> Poggioli | <input type="checkbox"/> Inferriate | <input type="checkbox"/> Intonaco |
| <input type="checkbox"/> Portali | <input type="checkbox"/> Davanzali | <input type="checkbox"/> Nicchie commem./religiose |
| <input type="checkbox"/> Infissi | <input type="checkbox"/> Abbaini | |

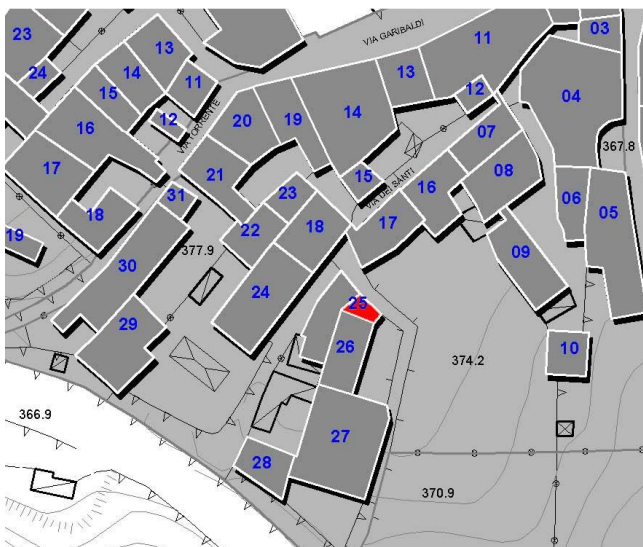
Interventi ammessi come da N.T.A.

- Intervento 1 livello
- Intervento 2 livello
- Intervento 3 livello
- Intervento 4 livello
- Intervento 5 livello
- Intervento 6 livello (sovralzo)
- PCC
- PA/PR

Note e prescrizioni aggiuntive in caso d'intervento:

mantenimento delle forometrie attuali. L'eventuale chiusura delle forometrie al piano primo dovrà avvenire con serramenti posti all'interno della muratura.

Estratto d'inquadratura su base aerofotogrammetrica



Estratto fotografico





Schede di analisi e progetto di tutela del patrimonio edilizio dei NAF

Indirizzo: via dei Santi

Link: 04_26

Isolato: 04

Edificio: 26

Denominazione:

Epoca storica	A	B	C	Caratteristiche generali	Tipologia architettonica
FINO AL 1815	<input type="radio"/>	<input checked="" type="radio"/>	<input type="radio"/>	<input checked="" type="radio"/> EDIFICIO PRINCIPALE <input type="radio"/> EDIFICIO PERTINENZIALE	<input type="radio"/> EDIFICIO A CORTE (o facente parte) <input type="radio"/> BLOCCO (isolato e non) <input checked="" type="radio"/> EDIFICIO A SCHIERA/ IN LINEA <input type="radio"/> VILLA <input type="radio"/> PALAZZO SIGNORILE <input type="radio"/> EDIFICIO RELIGIOSO
DAL 1816 AL 1850	<input type="radio"/>	<input checked="" type="radio"/>	<input type="radio"/>		
DAL 1851 AL 1903	<input checked="" type="radio"/>	<input checked="" type="radio"/>	<input type="radio"/>		
DAL 1904 AL 1935	<input type="radio"/>	<input checked="" type="radio"/>	<input type="radio"/>		
DAL 1936 AL 1992	<input type="radio"/>	<input checked="" type="radio"/>	<input checked="" type="radio"/>		
DAL 1993 AL 2015	<input type="radio"/>	<input checked="" type="radio"/>	<input type="radio"/>		

A = Di costruzione

B = Di ricostruzione

C = Di ristrutturazione, parziale o totale, con eventuali ampliamenti e/o addizioni

Sistema dei vincoli

<input type="checkbox"/> Beni culturali	ai sensi dell'art. 10 del D.Lgs 42-04
<input checked="" type="checkbox"/> Ambito di salvaguardia paesaggistica dei corsi d'acqua - 150m (se non ricorrenti le condizioni di cui al comma 2 lettere a) e b) dell'art 142 del Dlgs)	ai sensi dell'art. 142 del D.Lgs 42-04
<input type="checkbox"/> Aree di interesse archeologico	
<input type="checkbox"/> Fascia di rispetto del Reticolo Idrico	
<input type="checkbox"/> Elettrodotti ad alta tensione (fascia di rispetto o prossimità)	

Uso prevalente

	Int.	P.T.	P.1°	P.2°	P.3°	P.4°	Altro
RESIDENZA	<input checked="" type="radio"/>	<input checked="" type="radio"/>	<input checked="" type="radio"/>	<input type="radio"/>	<input checked="" type="radio"/>	<input checked="" type="radio"/>	<input checked="" type="radio"/>
ACCESSORIO ALLA RESIDENZA	<input checked="" type="radio"/>	<input type="radio"/>	<input type="radio"/>	<input checked="" type="radio"/>	<input checked="" type="radio"/>	<input checked="" type="radio"/>	<input checked="" type="radio"/>
SERVIZIO AGRICOLO	<input checked="" type="radio"/>	<input type="radio"/>	<input type="radio"/>	<input type="radio"/>	<input checked="" type="radio"/>	<input checked="" type="radio"/>	<input checked="" type="radio"/>
ARTIGIANALE DI SERVIZIO	<input checked="" type="radio"/>	<input type="radio"/>	<input type="radio"/>	<input type="radio"/>	<input checked="" type="radio"/>	<input checked="" type="radio"/>	<input checked="" type="radio"/>
AUTORIMESSA	<input checked="" type="radio"/>	<input type="radio"/>	<input type="radio"/>	<input type="radio"/>	<input checked="" type="radio"/>	<input checked="" type="radio"/>	<input checked="" type="radio"/>
DEPOSITO	<input checked="" type="radio"/>	<input type="radio"/>	<input type="radio"/>	<input type="radio"/>	<input checked="" type="radio"/>	<input checked="" type="radio"/>	<input checked="" type="radio"/>
TURISTICO RICETTIVA	<input checked="" type="radio"/>	<input type="radio"/>	<input type="radio"/>	<input type="radio"/>	<input checked="" type="radio"/>	<input checked="" type="radio"/>	<input checked="" type="radio"/>
CULTO	<input checked="" type="radio"/>	<input type="radio"/>	<input type="radio"/>	<input type="radio"/>	<input checked="" type="radio"/>	<input checked="" type="radio"/>	<input checked="" type="radio"/>
COMMERCIALE	<input checked="" type="radio"/>	<input type="radio"/>	<input type="radio"/>	<input type="radio"/>	<input checked="" type="radio"/>	<input checked="" type="radio"/>	<input checked="" type="radio"/>
ASSOCIATIVO CULTURALE	<input checked="" type="radio"/>	<input type="radio"/>	<input type="radio"/>	<input type="radio"/>	<input checked="" type="radio"/>	<input checked="" type="radio"/>	<input checked="" type="radio"/>
NON CLASSIFICATO	<input checked="" type="radio"/>	<input type="radio"/>	<input type="radio"/>	<input type="radio"/>	<input checked="" type="radio"/>	<input checked="" type="radio"/>	<input checked="" type="radio"/>



Schede di analisi e progetto di tutela del patrimonio edilizio dei NAF

Indirizzo: via dei Santi

Link: 04_26

Isolato: 04

Edificio: 26

Stato di conservazione

Coerenza e integrità tipologica

- INTEGRO
- RIPRISTINATO
- TRASFORMATO
- AMPLIATO
- RECENTE

Compositivo/Architett.

- INTEGRO
- POCO ALTERATO
- ALTERATO
- MOLTO ALTERATO
- RECENTE

Valore architettonico

- RILEVANTE
- BUONO
- MODESTO
- NULLO

Tipo di interesse

- STORICO
- ARCHITETTONICO
- TIPOLOGICO
- DI CONTESTO
- NESSUNO-NEUTRO

Stato di degrado

- DANNI NON PRESENTI
- NUMEROSI DANNI
- POCHI DANNI

Rilevanza paesistica

- NEGATIVO, CONTRASTANTE
- CARATTERIZZ. DEL PAESAGGIO
- NEUTRO O SENZA RILIEVO
- COMPLEMENTARE DEL PAESAGGIO

Elementi architettonici significativi

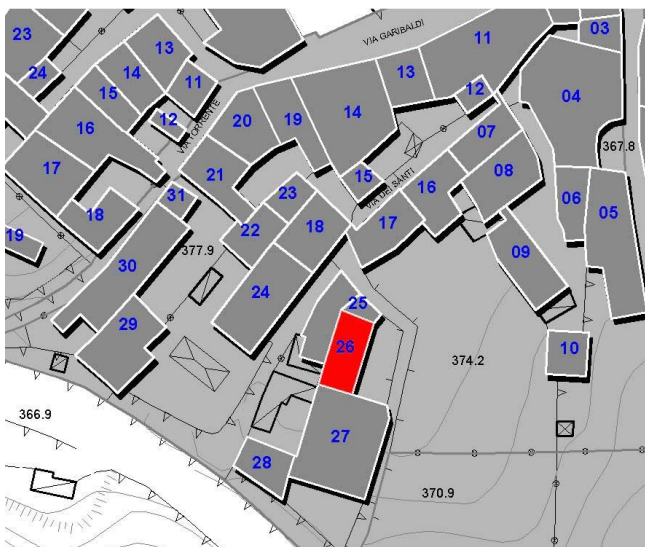
- | | | |
|--------------------------------------|---|--|
| <input type="checkbox"/> Archi-Volte | <input type="checkbox"/> Contorni (spalle e architravi) | |
| <input type="checkbox"/> Murature | <input type="checkbox"/> Zoccolatura | <input type="checkbox"/> Affreschi |
| <input type="checkbox"/> Colonne | <input type="checkbox"/> Parapetti | <input type="checkbox"/> Decorazioni Pittoriche |
| <input type="checkbox"/> Logge | <input type="checkbox"/> Cortili antichi | <input type="checkbox"/> Decor./Targhette storiche |
| <input type="checkbox"/> Portici | <input type="checkbox"/> Gronde/Passa-fuori | |
| <input type="checkbox"/> Poggioli | <input type="checkbox"/> Inferriate | <input type="checkbox"/> Intonaco |
| <input type="checkbox"/> Portali | <input type="checkbox"/> Davanzali | <input type="checkbox"/> Nicchie commem./religiose |
| <input type="checkbox"/> Infissi | <input type="checkbox"/> Abbaini | |

Interventi ammessi come da N.T.A.

- Intervento 1 livello
- Intervento 2 livello
- Intervento 3 livello
- Intervento 4 livello
- Intervento 5 livello
- Intervento 6 livello (sovralzo)
- PCC
- PA/PR

Note e prescrizioni aggiuntive in caso d'intervento:

Estratto d'inquadratura su base aerofotogrammetrica



Estratto fotografico





Schede di analisi e progetto di tutela del patrimonio edilizio dei NAF

Indirizzo: via dei Santi

Link: 04_27

Isolato: 04

Edificio: 27

Denominazione:

Epoca storica	A	B	C	Caratteristiche generali	Tipologia architettonica
FINO AL 1815	<input type="radio"/>	<input checked="" type="radio"/>	<input type="radio"/>	<input checked="" type="radio"/> EDIFICIO PRINCIPALE <input type="radio"/> EDIFICIO PERTINENZIALE	<input type="radio"/> EDIFICIO A CORTE (o facente parte) <input type="radio"/> BLOCCO (isolato e non) <input checked="" type="radio"/> EDIFICIO A SCHIERA/ IN LINEA <input type="radio"/> VILLA <input type="radio"/> PALAZZO SIGNORILE <input type="radio"/> EDIFICIO RELIGIOSO
DAL 1816 AL 1850	<input type="radio"/>	<input checked="" type="radio"/>	<input type="radio"/>		
DAL 1851 AL 1903	<input type="radio"/>	<input checked="" type="radio"/>	<input type="radio"/>		
DAL 1904 AL 1935	<input checked="" type="radio"/>	<input checked="" type="radio"/>	<input type="radio"/>		
DAL 1936 AL 1992	<input type="radio"/>	<input checked="" type="radio"/>	<input checked="" type="radio"/>		
DAL 1993 AL 2015	<input type="radio"/>	<input checked="" type="radio"/>	<input type="radio"/>		

A = Di costruzione

B = Di ricostruzione

C = Di ristrutturazione, parziale o totale, con eventuali ampliamenti e/o addizioni

Sistema dei vincoli

<input type="checkbox"/> Beni culturali	ai sensi dell'art. 10 del D.Lgs 42-04
<input checked="" type="checkbox"/> Ambito di salvaguardia paesaggistica dei corsi d'acqua - 150m (se non ricorrenti le condizioni di cui al comma 2 lettere a) e b) dell'art 142 del Dlgs)	ai sensi dell'art. 142 del D.Lgs 42-04
<input type="checkbox"/> Aree di interesse archeologico	
<input type="checkbox"/> Fascia di rispetto del Reticolo Idrico	
<input type="checkbox"/> Elettrodotti ad alta tensione (fascia di rispetto o prossimità)	

Uso prevalente

	Int.	P.T.	P.1°	P.2°	P.3°	P.4°	Altro
RESIDENZA	<input checked="" type="radio"/>	<input checked="" type="radio"/>	<input checked="" type="radio"/>	<input checked="" type="radio"/>	<input type="radio"/>	<input type="radio"/>	<input type="radio"/>
ACCESSORIO ALLA RESIDENZA	<input type="radio"/>	<input type="radio"/>	<input type="radio"/>	<input type="radio"/>	<input type="radio"/>	<input type="radio"/>	<input type="radio"/>
SERVIZIO AGRICOLO	<input type="radio"/>	<input type="radio"/>	<input type="radio"/>	<input type="radio"/>	<input type="radio"/>	<input type="radio"/>	<input type="radio"/>
ARTIGIANALE DI SERVIZIO	<input type="radio"/>	<input type="radio"/>	<input type="radio"/>	<input type="radio"/>	<input type="radio"/>	<input type="radio"/>	<input type="radio"/>
AUTORIMESSA	<input type="radio"/>	<input type="radio"/>	<input type="radio"/>	<input type="radio"/>	<input type="radio"/>	<input type="radio"/>	<input type="radio"/>
DEPOSITO	<input type="radio"/>	<input type="radio"/>	<input type="radio"/>	<input type="radio"/>	<input type="radio"/>	<input type="radio"/>	<input type="radio"/>
TURISTICO RICETTIVA	<input type="radio"/>	<input type="radio"/>	<input type="radio"/>	<input type="radio"/>	<input type="radio"/>	<input type="radio"/>	<input type="radio"/>
CULTO	<input type="radio"/>	<input type="radio"/>	<input type="radio"/>	<input type="radio"/>	<input type="radio"/>	<input type="radio"/>	<input type="radio"/>
COMMERCIALE	<input type="radio"/>	<input type="radio"/>	<input type="radio"/>	<input type="radio"/>	<input type="radio"/>	<input type="radio"/>	<input type="radio"/>
ASSOCIATIVO CULTURALE	<input type="radio"/>	<input type="radio"/>	<input type="radio"/>	<input type="radio"/>	<input type="radio"/>	<input type="radio"/>	<input type="radio"/>
NON CLASSIFICATO	<input type="radio"/>	<input type="radio"/>	<input type="radio"/>	<input type="radio"/>	<input type="radio"/>	<input type="radio"/>	<input type="radio"/>



Schede di analisi e progetto di tutela del patrimonio edilizio dei NAF

Indirizzo: via dei Santi

Link: 04_27

Isolato: 04

Edificio: 27

Stato di conservazione

Coerenza e integrità tipologica

- INTEGRO
- RIPRISTINATO
- TRASFORMATO
- AMPLIATO
- RECENTE

Compositivo/Architett.

- INTEGRO
- POCO ALTERATO
- ALTERATO
- MOLTO ALTERATO
- RECENTE

Valore architettonico

- RILEVANTE
- BUONO
- MODESTO
- NULLO

Tipo di interesse

- STORICO
- ARCHITETTONICO
- TIPOLOGICO
- DI CONTESTO
- NESSUNO-NEUTRO

Stato di degrado

- DANNI NON PRESENTI
- NUMEROSI DANNI
- POCHI DANNI

Rilevanza paesistica

- NEGATIVO, CONTRASTANTE
- CARATTERIZZ. DEL PAESAGGIO
- NEUTRO O SENZA RILIEVO
- COMPLEMENTARE DEL PAESAGGIO

Elementi architettonici significativi

- | | | |
|--------------------------------------|---|--|
| <input type="checkbox"/> Archi-Volte | <input type="checkbox"/> Contorni (spalle e architravi) | |
| <input type="checkbox"/> Murature | <input type="checkbox"/> Zoccolatura | <input type="checkbox"/> Affreschi |
| <input type="checkbox"/> Colonne | <input type="checkbox"/> Parapetti | <input type="checkbox"/> Decorazioni Pittoriche |
| <input type="checkbox"/> Logge | <input type="checkbox"/> Cortili antichi | <input type="checkbox"/> Decor./Targhette storiche |
| <input type="checkbox"/> Portici | <input type="checkbox"/> Gronde/Passa-fuori | |
| <input type="checkbox"/> Poggioli | <input type="checkbox"/> Inferriate | <input type="checkbox"/> Intonaco |
| <input type="checkbox"/> Portali | <input type="checkbox"/> Davanzali | <input type="checkbox"/> Nicchie commem./religiose |
| <input type="checkbox"/> Infissi | <input type="checkbox"/> Abbaini | |

Interventi ammessi come da N.T.A.

- Intervento 1 livello
- Intervento 2 livello
- Intervento 3 livello
- Intervento 4 livello
- Intervento 5 livello
- Intervento 6 livello (sovralzo)
- PCC
- PA/PR

Note e prescrizioni aggiuntive in caso d'intervento:

Estratto d'inquadratura su base aerofotogrammetrica



Estratto fotografico





Schede di analisi e progetto di tutela del patrimonio edilizio dei NAF

Indirizzo: via dei Santi

Link: 04_28

Isolato: 04

Edificio: 28

Denominazione:

Epoca storica	A	B	C	Caratteristiche generali	Tipologia architettonica
FINO AL 1815	<input type="radio"/>	<input checked="" type="radio"/>	<input checked="" type="radio"/>	<input type="radio"/> EDIFICIO PRINCIPALE <input checked="" type="radio"/> EDIFICIO PERTINENZIALE	<input type="radio"/> EDIFICIO A CORTE (o facente parte) <input checked="" type="radio"/> BLOCCO (isolato e non) <input type="radio"/> EDIFICIO A SCHIERA/ IN LINEA <input type="radio"/> VILLA <input type="radio"/> PALAZZO SIGNORILE <input type="radio"/> EDIFICIO RELIGIOSO
DAL 1816 AL 1850	<input type="radio"/>	<input checked="" type="radio"/>	<input checked="" type="radio"/>		
DAL 1851 AL 1903	<input type="radio"/>	<input checked="" type="radio"/>	<input checked="" type="radio"/>		
DAL 1904 AL 1935	<input type="radio"/>	<input checked="" type="radio"/>	<input checked="" type="radio"/>		
DAL 1936 AL 1992	<input type="radio"/>	<input checked="" type="radio"/>	<input checked="" type="radio"/>		
DAL 1993 AL 2015	<input checked="" type="radio"/>	<input checked="" type="radio"/>	<input checked="" type="radio"/>		

A = Di costruzione

B = Di ricostruzione

C = Di ristrutturazione, parziale o totale, con eventuali ampliamenti e/o addizioni

Sistema dei vincoli

<input type="checkbox"/> Beni culturali	ai sensi dell'art. 10 del D.Lgs 42-04
<input checked="" type="checkbox"/> Ambito di salvaguardia paesaggistica dei corsi d'acqua - 150m (se non ricorrenti le condizioni di cui al comma 2 lettere a) e b) dell'art 142 del Dlgs)	ai sensi dell'art. 142 del D.Lgs 42-04
<input type="checkbox"/> Aree di interesse archeologico	
<input type="checkbox"/> Fascia di rispetto del Reticolo Idrico	
<input type="checkbox"/> Elettrodotti ad alta tensione (fascia di rispetto o prossimità)	

Uso prevalente

	Int.	P.T.	P.1°	P.2°	P.3°	P.4°	Altro
RESIDENZA	<input checked="" type="radio"/>	<input type="radio"/>	<input checked="" type="radio"/>	<input checked="" type="radio"/>	<input checked="" type="radio"/>	<input checked="" type="radio"/>	<input checked="" type="radio"/>
ACCESSORIO ALLA RESIDENZA	<input checked="" type="radio"/>	<input type="radio"/>	<input checked="" type="radio"/>	<input checked="" type="radio"/>	<input checked="" type="radio"/>	<input checked="" type="radio"/>	<input checked="" type="radio"/>
SERVIZIO AGRICOLO	<input checked="" type="radio"/>	<input type="radio"/>	<input checked="" type="radio"/>	<input checked="" type="radio"/>	<input checked="" type="radio"/>	<input checked="" type="radio"/>	<input checked="" type="radio"/>
ARTIGIANALE DI SERVIZIO	<input checked="" type="radio"/>	<input type="radio"/>	<input checked="" type="radio"/>	<input checked="" type="radio"/>	<input checked="" type="radio"/>	<input checked="" type="radio"/>	<input checked="" type="radio"/>
AUTORIMESSA	<input checked="" type="radio"/>	<input checked="" type="radio"/>	<input checked="" type="radio"/>	<input checked="" type="radio"/>	<input checked="" type="radio"/>	<input checked="" type="radio"/>	<input checked="" type="radio"/>
DEPOSITO	<input checked="" type="radio"/>	<input type="radio"/>	<input checked="" type="radio"/>	<input checked="" type="radio"/>	<input checked="" type="radio"/>	<input checked="" type="radio"/>	<input checked="" type="radio"/>
TURISTICO RICETTIVA	<input checked="" type="radio"/>	<input type="radio"/>	<input checked="" type="radio"/>	<input checked="" type="radio"/>	<input checked="" type="radio"/>	<input checked="" type="radio"/>	<input checked="" type="radio"/>
CULTO	<input checked="" type="radio"/>	<input type="radio"/>	<input checked="" type="radio"/>	<input checked="" type="radio"/>	<input checked="" type="radio"/>	<input checked="" type="radio"/>	<input checked="" type="radio"/>
COMMERCIALE	<input checked="" type="radio"/>	<input type="radio"/>	<input checked="" type="radio"/>	<input checked="" type="radio"/>	<input checked="" type="radio"/>	<input checked="" type="radio"/>	<input checked="" type="radio"/>
ASSOCIATIVO CULTURALE	<input checked="" type="radio"/>	<input type="radio"/>	<input checked="" type="radio"/>	<input checked="" type="radio"/>	<input checked="" type="radio"/>	<input checked="" type="radio"/>	<input checked="" type="radio"/>
NON CLASSIFICATO	<input checked="" type="radio"/>	<input type="radio"/>	<input checked="" type="radio"/>	<input checked="" type="radio"/>	<input checked="" type="radio"/>	<input checked="" type="radio"/>	<input checked="" type="radio"/>



Schede di analisi e progetto di tutela del patrimonio edilizio dei NAF

Indirizzo: via dei Santi

Link: 04_28

Isolato: 04

Edificio: 28

Stato di conservazione

Coerenza e integrità tipologica

- INTEGRO
- RIPRISTINATO
- TRASFORMATO
- AMPLIATO
- RECENTE

Compositivo/Architett.

- INTEGRO
- POCO ALTERATO
- ALTERATO
- MOLTO ALTERATO
- RECENTE

Valore architettonico

- RILEVANTE
- BUONO
- MODESTO
- NULLO

Tipo di interesse

- STORICO
- ARCHITETTONICO
- TIPOLOGICO
- DI CONTESTO
- NESSUNO-NEUTRO

Stato di degrado

- DANNI NON PRESENTI
- NUMEROSI DANNI
- POCHI DANNI

Rilevanza paesistica

- NEGATIVO, CONTRASTANTE
- CARATTERIZZ. DEL PAESAGGIO
- NEUTRO O SENZA RILIEVO
- COMPLEMENTARE DEL PAESAGGIO

Elementi architettonici significativi

- | | | |
|--------------------------------------|---|--|
| <input type="checkbox"/> Archi-Volte | <input type="checkbox"/> Contorni (spalle e architravi) | |
| <input type="checkbox"/> Murature | <input type="checkbox"/> Zoccolatura | <input type="checkbox"/> Affreschi |
| <input type="checkbox"/> Colonne | <input type="checkbox"/> Parapetti | <input type="checkbox"/> Decorazioni Pittoriche |
| <input type="checkbox"/> Logge | <input type="checkbox"/> Cortili antichi | <input type="checkbox"/> Decor./Targhette storiche |
| <input type="checkbox"/> Portici | <input type="checkbox"/> Gronde/Passa-fuori | |
| <input type="checkbox"/> Poggioli | <input type="checkbox"/> Inferriate | <input type="checkbox"/> Intonaco |
| <input type="checkbox"/> Portali | <input type="checkbox"/> Davanzali | <input type="checkbox"/> Nicchie commem./religiose |
| <input type="checkbox"/> Infissi | <input type="checkbox"/> Abbaini | |

Interventi ammessi come da N.T.A.

- Intervento 1 livello
- Intervento 2 livello
- Intervento 3 livello
- Intervento 4 livello
- Intervento 5 livello
- Intervento 6 livello (sovralzo)
- PCC
- PA/PR

Note e prescrizioni aggiuntive in caso d'intervento:

Estratto d'inquadratura su base aerofotogrammetrica



Estratto fotografico





Schede di analisi e progetto di tutela del patrimonio edilizio dei NAF

Indirizzo: via Torrente

Link: 04_29

Isolato: 04

Edificio: 29

Denominazione:

Epoca storica	A	B	C	Caratteristiche generali	Tipologia architettonica
FINO AL 1815	<input type="radio"/>	<input checked="" type="radio"/>	<input type="radio"/>	<input type="radio"/> EDIFICIO PRINCIPALE <input checked="" type="radio"/> EDIFICIO PERTINENZIALE	<input type="radio"/> EDIFICIO A CORTE (o facente parte) <input checked="" type="radio"/> BLOCCO (isolato e non) <input type="radio"/> EDIFICIO A SCHIERA/ IN LINEA <input type="radio"/> VILLA <input type="radio"/> PALAZZO SIGNORILE <input type="radio"/> EDIFICIO RELIGIOSO
DAL 1816 AL 1850	<input type="radio"/>	<input checked="" type="radio"/>	<input type="radio"/>		
DAL 1851 AL 1903	<input checked="" type="radio"/>	<input checked="" type="radio"/>	<input type="radio"/>		
DAL 1904 AL 1935	<input type="radio"/>	<input checked="" type="radio"/>	<input type="radio"/>		
DAL 1936 AL 1992	<input type="radio"/>	<input checked="" type="radio"/>	<input type="radio"/>		
DAL 1993 AL 2015	<input type="radio"/>	<input checked="" type="radio"/>	<input checked="" type="radio"/>		

A = Di costruzione

B = Di ricostruzione

C = Di ristrutturazione, parziale o totale, con eventuali ampliamenti e/o addizioni

Sistema dei vincoli

<input type="checkbox"/> Beni culturali	ai sensi dell'art. 10 del D.Lgs 42-04
<input checked="" type="checkbox"/> Ambito di salvaguardia paesaggistica dei corsi d'acqua - 150m (se non ricorrenti le condizioni di cui al comma 2 lettere a) e b) dell'art 142 del Dlgs)	ai sensi dell'art. 142 del D.Lgs 42-04
<input type="checkbox"/> Aree di interesse archeologico	
<input type="checkbox"/> Fascia di rispetto del Reticolo Idrico	
<input type="checkbox"/> Elettrodotti ad alta tensione (fascia di rispetto o prossimità)	

Uso prevalente

	Int.	P.T.	P.1°	P.2°	P.3°	P.4°	Altro
RESIDENZA	<input checked="" type="radio"/>	<input type="radio"/>	<input checked="" type="radio"/>	<input checked="" type="radio"/>	<input checked="" type="radio"/>	<input type="radio"/>	<input type="radio"/>
ACCESSORIO ALLA RESIDENZA	<input checked="" type="radio"/>	<input checked="" type="radio"/>	<input type="radio"/>	<input type="radio"/>	<input type="radio"/>	<input type="radio"/>	<input type="radio"/>
SERVIZIO AGRICOLO	<input checked="" type="radio"/>	<input type="radio"/>	<input type="radio"/>	<input type="radio"/>	<input type="radio"/>	<input type="radio"/>	<input type="radio"/>
ARTIGIANALE DI SERVIZIO	<input checked="" type="radio"/>	<input type="radio"/>	<input type="radio"/>	<input type="radio"/>	<input type="radio"/>	<input type="radio"/>	<input type="radio"/>
AUTORIMESSA	<input checked="" type="radio"/>	<input type="radio"/>	<input type="radio"/>	<input type="radio"/>	<input type="radio"/>	<input type="radio"/>	<input type="radio"/>
DEPOSITO	<input checked="" type="radio"/>	<input type="radio"/>	<input type="radio"/>	<input type="radio"/>	<input type="radio"/>	<input type="radio"/>	<input type="radio"/>
TURISTICO RICETTIVA	<input checked="" type="radio"/>	<input type="radio"/>	<input type="radio"/>	<input type="radio"/>	<input type="radio"/>	<input type="radio"/>	<input type="radio"/>
CULTO	<input checked="" type="radio"/>	<input type="radio"/>	<input type="radio"/>	<input type="radio"/>	<input type="radio"/>	<input type="radio"/>	<input type="radio"/>
COMMERCIALE	<input checked="" type="radio"/>	<input type="radio"/>	<input type="radio"/>	<input type="radio"/>	<input type="radio"/>	<input type="radio"/>	<input type="radio"/>
ASSOCIATIVO CULTURALE	<input checked="" type="radio"/>	<input type="radio"/>	<input type="radio"/>	<input type="radio"/>	<input type="radio"/>	<input type="radio"/>	<input type="radio"/>
NON CLASSIFICATO	<input checked="" type="radio"/>	<input type="radio"/>	<input type="radio"/>	<input type="radio"/>	<input type="radio"/>	<input type="radio"/>	<input type="radio"/>



Schede di analisi e progetto di tutela del patrimonio edilizio dei NAF

Indirizzo: via Torrente

Link: 04_29

Isolato: 04

Edificio: 29

Stato di conservazione

Coerenza e integrità tipologica

- INTEGRO
- RIPRISTINATO
- TRASFORMATO
- AMPLIATO
- RECENTE

Compositivo/Architett.

- INTEGRO
- POCO ALTERATO
- ALTERATO
- MOLTO ALTERATO
- RECENTE

Valore architettonico

- RILEVANTE
- BUONO
- MODESTO
- NULLO

Tipo di interesse

- STORICO
- ARCHITETTONICO
- TIPOLOGICO
- DI CONTESTO
- NESSUNO-NEUTRO

Stato di degrado

- DANNI NON PRESENTI
- NUMEROSI DANNI
- POCHI DANNI

Rilevanza paesistica

- NEGATIVO, CONTRASTANTE
- CARATTERIZZ. DEL PAESAGGIO
- NEUTRO O SENZA RILIEVO
- COMPLEMENTARE DEL PAESAGGIO

Elementi architettonici significativi

- | | | |
|--------------------------------------|---|--|
| <input type="checkbox"/> Archi-Volte | <input type="checkbox"/> Contorni (spalle e architravi) | |
| <input type="checkbox"/> Murature | <input type="checkbox"/> Zoccolatura | <input type="checkbox"/> Affreschi |
| <input type="checkbox"/> Colonne | <input type="checkbox"/> Parapetti | <input type="checkbox"/> Decorazioni Pittoriche |
| <input type="checkbox"/> Logge | <input type="checkbox"/> Cortili antichi | <input type="checkbox"/> Decor./Targhette storiche |
| <input type="checkbox"/> Portici | <input type="checkbox"/> Gronde/Passa-fuori | |
| <input type="checkbox"/> Poggioli | <input type="checkbox"/> Inferriate | <input type="checkbox"/> Intonaco |
| <input type="checkbox"/> Portali | <input type="checkbox"/> Davanzali | <input type="checkbox"/> Nicchie commem./religiose |
| <input type="checkbox"/> Infissi | <input type="checkbox"/> Abbaini | |

Interventi ammessi come da N.T.A.

- Intervento 1 livello
- Intervento 2 livello
- Intervento 3 livello
- Intervento 4 livello
- Intervento 5 livello
- Intervento 6 livello (sovralzo)
- PCC
- PA/PR

Note e prescrizioni aggiuntive in caso d'intervento:

Estratto d'inquadratura su base aerofotogrammetrica



Estratto fotografico





Schede di analisi e progetto di tutela del patrimonio edilizio dei NAF

Indirizzo: via Torrente

Link: 04_30

Isolato: 04

Edificio: 30

Denominazione:

Epoca storica	A	B	C	Caratteristiche generali	Tipologia architettonica
FINO AL 1815	<input type="radio"/>	<input checked="" type="radio"/>	<input type="radio"/>	<input checked="" type="radio"/> EDIFICIO PRINCIPALE <input type="radio"/> EDIFICIO PERTINENZIALE	<input type="radio"/> EDIFICIO A CORTE (o facente parte) <input type="radio"/> BLOCCO (isolato e non) <input checked="" type="radio"/> EDIFICIO A SCHIERA/ IN LINEA <input type="radio"/> VILLA <input type="radio"/> PALAZZO SIGNORILE <input type="radio"/> EDIFICIO RELIGIOSO
DAL 1816 AL 1850	<input type="radio"/>	<input checked="" type="radio"/>	<input type="radio"/>		
DAL 1851 AL 1903	<input checked="" type="radio"/>	<input checked="" type="radio"/>	<input type="radio"/>		
DAL 1904 AL 1935	<input type="radio"/>	<input checked="" type="radio"/>	<input type="radio"/>		
DAL 1936 AL 1992	<input type="radio"/>	<input checked="" type="radio"/>	<input type="radio"/>		
DAL 1993 AL 2015	<input type="radio"/>	<input checked="" type="radio"/>	<input checked="" type="radio"/>		

A = Di costruzione

B = Di ricostruzione

C = Di ristrutturazione, parziale o totale, con eventuali ampliamenti e/o addizioni

Sistema dei vincoli

<input type="checkbox"/> Beni culturali	ai sensi dell'art. 10 del D.Lgs 42-04
<input checked="" type="checkbox"/> Ambito di salvaguardia paesaggistica dei corsi d'acqua - 150m (se non ricorrenti le condizioni di cui al comma 2 lettere a) e b) dell'art 142 del Dlgs)	ai sensi dell'art. 142 del D.Lgs 42-04
<input type="checkbox"/> Aree di interesse archeologico	
<input type="checkbox"/> Fascia di rispetto del Reticolo Idrico	
<input type="checkbox"/> Elettrodotti ad alta tensione (fascia di rispetto o prossimità)	

Uso prevalente

	Int.	P.T.	P.1°	P.2°	P.3°	P.4°	Altro
RESIDENZA	<input checked="" type="radio"/>	<input checked="" type="radio"/>	<input checked="" type="radio"/>	<input checked="" type="radio"/>	<input type="radio"/>	<input type="radio"/>	<input type="radio"/>
ACCESSORIO ALLA RESIDENZA	<input type="radio"/>	<input type="radio"/>	<input type="radio"/>	<input type="radio"/>	<input type="radio"/>	<input type="radio"/>	<input type="radio"/>
SERVIZIO AGRICOLO	<input type="radio"/>	<input type="radio"/>	<input type="radio"/>	<input type="radio"/>	<input type="radio"/>	<input type="radio"/>	<input type="radio"/>
ARTIGIANALE DI SERVIZIO	<input type="radio"/>	<input type="radio"/>	<input type="radio"/>	<input type="radio"/>	<input type="radio"/>	<input type="radio"/>	<input type="radio"/>
AUTORIMESSA	<input type="radio"/>	<input type="radio"/>	<input type="radio"/>	<input type="radio"/>	<input type="radio"/>	<input type="radio"/>	<input type="radio"/>
DEPOSITO	<input type="radio"/>	<input type="radio"/>	<input type="radio"/>	<input type="radio"/>	<input type="radio"/>	<input type="radio"/>	<input type="radio"/>
TURISTICO RICETTIVA	<input type="radio"/>	<input type="radio"/>	<input type="radio"/>	<input type="radio"/>	<input type="radio"/>	<input type="radio"/>	<input type="radio"/>
CULTO	<input type="radio"/>	<input type="radio"/>	<input type="radio"/>	<input type="radio"/>	<input type="radio"/>	<input type="radio"/>	<input type="radio"/>
COMMERCIALE	<input type="radio"/>	<input type="radio"/>	<input type="radio"/>	<input type="radio"/>	<input type="radio"/>	<input type="radio"/>	<input type="radio"/>
ASSOCIATIVO CULTURALE	<input type="radio"/>	<input type="radio"/>	<input type="radio"/>	<input type="radio"/>	<input type="radio"/>	<input type="radio"/>	<input type="radio"/>
NON CLASSIFICATO	<input type="radio"/>	<input type="radio"/>	<input type="radio"/>	<input type="radio"/>	<input type="radio"/>	<input type="radio"/>	<input type="radio"/>



Schede di analisi e progetto di tutela del patrimonio edilizio dei NAF

Indirizzo: via Torrente

Link: 04_30

Isolato: 04

Edificio: 30

Stato di conservazione

Coerenza e integrità tipologica

- INTEGRO
- RIPRISTINATO
- TRASFORMATO
- AMPLIATO
- RECENTE

Compositivo/Architett.

- INTEGRO
- POCO ALTERATO
- ALTERATO
- MOLTO ALTERATO
- RECENTE

Valore architettonico

- RILEVANTE
- BUONO
- MODESTO
- NULLO

Tipo di interesse

- STORICO
- ARCHITETTONICO
- TIPOLOGICO
- DI CONTESTO
- NESSUNO-NEUTRO

Stato di degrado

- DANNI NON PRESENTI
- NUMEROSI DANNI
- POCHI DANNI

Rilevanza paesistica

- NEGATIVO, CONTRASTANTE
- CARATTERIZZ. DEL PAESAGGIO
- NEUTRO O SENZA RILIEVO
- COMPLEMENTARE DEL PAESAGGIO

Elementi architettonici significativi

- | | | |
|--|---|--|
| <input type="checkbox"/> Archi-Volte | <input type="checkbox"/> Contorni (spalle e architravi) | |
| <input checked="" type="checkbox"/> Murature | <input type="checkbox"/> Zoccolatura | <input type="checkbox"/> Affreschi |
| <input type="checkbox"/> Colonne | <input type="checkbox"/> Parapetti | <input type="checkbox"/> Decorazioni Pittoriche |
| <input type="checkbox"/> Logge | <input type="checkbox"/> Cortili antichi | <input type="checkbox"/> Decor./Targhette storiche |
| <input type="checkbox"/> Portici | <input type="checkbox"/> Gronde/Passa-fuori | |
| <input type="checkbox"/> Poggioli | <input type="checkbox"/> Inferriate | <input type="checkbox"/> Intonaco |
| <input type="checkbox"/> Portali | <input type="checkbox"/> Davanzali | <input type="checkbox"/> Nicchie commem./religiose |
| <input type="checkbox"/> Infissi | <input type="checkbox"/> Abbaini | |

Interventi ammessi come da N.T.A.

- Intervento 1 livello
- Intervento 2 livello
- Intervento 3 livello
- Intervento 4 livello
- Intervento 5 livello
- Intervento 6 livello (sovralzo)
- PCC
- PA/PR

Note e prescrizioni aggiuntive in caso d'intervento:

Estratto d'inquadratura su base aerofotogrammetrica



Estratto fotografico





Schede di analisi e progetto di tutela del patrimonio edilizio dei NAF

Indirizzo: via Torrente

Link: 04_31

Isolato: 04

Edificio: 31

Denominazione:

Epoca storica	A	B	C	Caratteristiche generali	Tipologia architettonica
FINO AL 1815	<input type="radio"/>	<input checked="" type="radio"/>	<input checked="" type="radio"/>	<input type="radio"/> EDIFICIO PRINCIPALE <input checked="" type="radio"/> EDIFICIO PERTINENZIALE	<input type="radio"/> EDIFICIO A CORTE (o facente parte) <input type="radio"/> BLOCCO (isolato e non) <input checked="" type="radio"/> EDIFICIO A SCHIERA/ IN LINEA <input type="radio"/> VILLA <input type="radio"/> PALAZZO SIGNORILE <input type="radio"/> EDIFICIO RELIGIOSO
DAL 1816 AL 1850	<input type="radio"/>	<input checked="" type="radio"/>	<input checked="" type="radio"/>		
DAL 1851 AL 1903	<input type="radio"/>	<input checked="" type="radio"/>	<input checked="" type="radio"/>		
DAL 1904 AL 1935	<input type="radio"/>	<input checked="" type="radio"/>	<input checked="" type="radio"/>		
DAL 1936 AL 1992	<input checked="" type="radio"/>	<input checked="" type="radio"/>	<input checked="" type="radio"/>		
DAL 1993 AL 2015	<input type="radio"/>	<input checked="" type="radio"/>	<input checked="" type="radio"/>		

A = Di costruzione

B = Di ricostruzione

C = Di ristrutturazione, parziale o totale, con eventuali ampliamenti e/o addizioni

Sistema dei vincoli

<input type="checkbox"/> Beni culturali	ai sensi dell'art. 10 del D.Lgs 42-04
<input checked="" type="checkbox"/> Ambito di salvaguardia paesaggistica dei corsi d'acqua - 150m (se non ricorrono le condizioni di cui al comma 2 lettere a) e b) dell'art 142 del Dlgs)	ai sensi dell'art. 142 del D.Lgs 42-04
<input type="checkbox"/> Aree di interesse archeologico	
<input type="checkbox"/> Fascia di rispetto del Reticolo Idrico	
<input type="checkbox"/> Elettrodotti ad alta tensione (fascia di rispetto o prossimità)	

Uso prevalente

	Int.	P.T.	P.1°	P.2°	P.3°	P.4°	Altro
RESIDENZA	<input checked="" type="radio"/>	<input type="radio"/>	<input checked="" type="radio"/>	<input checked="" type="radio"/>	<input checked="" type="radio"/>	<input checked="" type="radio"/>	<input checked="" type="radio"/>
ACCESSORIO ALLA RESIDENZA	<input checked="" type="radio"/>	<input type="radio"/>	<input checked="" type="radio"/>	<input checked="" type="radio"/>	<input checked="" type="radio"/>	<input checked="" type="radio"/>	<input checked="" type="radio"/>
SERVIZIO AGRICOLO	<input checked="" type="radio"/>	<input type="radio"/>	<input checked="" type="radio"/>	<input checked="" type="radio"/>	<input checked="" type="radio"/>	<input checked="" type="radio"/>	<input checked="" type="radio"/>
ARTIGIANALE DI SERVIZIO	<input checked="" type="radio"/>	<input type="radio"/>	<input checked="" type="radio"/>	<input checked="" type="radio"/>	<input checked="" type="radio"/>	<input checked="" type="radio"/>	<input checked="" type="radio"/>
AUTORIMESSA	<input checked="" type="radio"/>	<input type="radio"/>	<input checked="" type="radio"/>	<input checked="" type="radio"/>	<input checked="" type="radio"/>	<input checked="" type="radio"/>	<input checked="" type="radio"/>
DEPOSITO	<input checked="" type="radio"/>	<input checked="" type="radio"/>	<input checked="" type="radio"/>	<input checked="" type="radio"/>	<input checked="" type="radio"/>	<input checked="" type="radio"/>	<input checked="" type="radio"/>
TURISTICO RICETTIVA	<input checked="" type="radio"/>	<input type="radio"/>	<input checked="" type="radio"/>	<input checked="" type="radio"/>	<input checked="" type="radio"/>	<input checked="" type="radio"/>	<input checked="" type="radio"/>
CULTO	<input checked="" type="radio"/>	<input type="radio"/>	<input checked="" type="radio"/>	<input checked="" type="radio"/>	<input checked="" type="radio"/>	<input checked="" type="radio"/>	<input checked="" type="radio"/>
COMMERCIALE	<input checked="" type="radio"/>	<input type="radio"/>	<input checked="" type="radio"/>	<input checked="" type="radio"/>	<input checked="" type="radio"/>	<input checked="" type="radio"/>	<input checked="" type="radio"/>
ASSOCIATIVO CULTURALE	<input checked="" type="radio"/>	<input type="radio"/>	<input checked="" type="radio"/>	<input checked="" type="radio"/>	<input checked="" type="radio"/>	<input checked="" type="radio"/>	<input checked="" type="radio"/>
NON CLASSIFICATO	<input checked="" type="radio"/>	<input type="radio"/>	<input checked="" type="radio"/>	<input checked="" type="radio"/>	<input checked="" type="radio"/>	<input checked="" type="radio"/>	<input checked="" type="radio"/>



Schede di analisi e progetto di tutela del patrimonio edilizio dei NAF

Indirizzo: via Torrente

Link: 04_31

Isolato: 04

Edificio: 31

Stato di conservazione

Coerenza e integrità tipologica

- INTEGRO
- RIPRISTINATO
- TRASFORMATO
- AMPLIATO
- RECENTE

Compositivo/Architett.

- INTEGRO
- POCO ALTERATO
- ALTERATO
- MOLTO ALTERATO
- RECENTE

Valore architettonico

- RILEVANTE
- BUONO
- MODESTO
- NULLO

Tipo di interesse

- STORICO
- ARCHITETTONICO
- TIPOLOGICO
- DI CONTESTO
- NESSUNO-NEUTRO

Stato di degrado

- DANNI NON PRESENTI
- NUMEROSI DANNI
- POCHI DANNI

Rilevanza paesistica

- NEGATIVO, CONTRASTANTE
- CARATTERIZZ. DEL PAESAGGIO
- NEUTRO O SENZA RILIEVO
- COMPLEMENTARE DEL PAESAGGIO

Elementi architettonici significativi

- | | | |
|--------------------------------------|---|--|
| <input type="checkbox"/> Archi-Volte | <input type="checkbox"/> Contorni (spalle e architravi) | |
| <input type="checkbox"/> Murature | <input type="checkbox"/> Zoccolatura | <input type="checkbox"/> Affreschi |
| <input type="checkbox"/> Colonne | <input type="checkbox"/> Parapetti | <input type="checkbox"/> Decorazioni Pittoriche |
| <input type="checkbox"/> Logge | <input type="checkbox"/> Cortili antichi | <input type="checkbox"/> Decor./Targhette storiche |
| <input type="checkbox"/> Portici | <input type="checkbox"/> Gronde/Passa-fuori | |
| <input type="checkbox"/> Poggioli | <input type="checkbox"/> Inferriate | <input type="checkbox"/> Intonaco |
| <input type="checkbox"/> Portali | <input type="checkbox"/> Davanzali | <input type="checkbox"/> Nicchie commem./religiose |
| <input type="checkbox"/> Infissi | <input type="checkbox"/> Abbaini | |

Interventi ammessi come da N.T.A.

- Intervento 1 livello
- Intervento 2 livello
- Intervento 3 livello
- Intervento 4 livello
- Intervento 5 livello
- Intervento 6 livello (sovrizzo)
- PCC
- PA/PR

Note e prescrizioni aggiuntive in caso d'intervento:

Estratto d'inquadratura su base aerofotogrammetrica



Estratto fotografico





Schede di analisi e progetto di tutela del patrimonio edilizio dei NAF

Indirizzo: via Broli

Link: 05_01

Isolato: 05

Edificio: 01

Denominazione:

Epoca storica	A	B	C	Caratteristiche generali	Tipologia architettonica
FINO AL 1815	<input type="radio"/>	<input checked="" type="radio"/>	<input checked="" type="radio"/>	<input checked="" type="radio"/> EDIFICIO PRINCIPALE <input type="radio"/> EDIFICIO PERTINENZIALE	<input type="radio"/> EDIFICIO A CORTE (o facente parte) <input checked="" type="radio"/> BLOCCO (isolato e non) <input type="radio"/> EDIFICIO A SCHIERA/ IN LINEA <input type="radio"/> VILLA <input type="radio"/> PALAZZO SIGNORILE <input type="radio"/> EDIFICIO RELIGIOSO
DAL 1816 AL 1850	<input type="radio"/>	<input checked="" type="radio"/>	<input checked="" type="radio"/>		
DAL 1851 AL 1903	<input checked="" type="radio"/>	<input checked="" type="radio"/>	<input checked="" type="radio"/>		
DAL 1904 AL 1935	<input type="radio"/>	<input checked="" type="radio"/>	<input checked="" type="radio"/>		
DAL 1936 AL 1992	<input type="radio"/>	<input checked="" type="radio"/>	<input checked="" type="radio"/>		
DAL 1993 AL 2015	<input type="radio"/>	<input checked="" type="radio"/>	<input checked="" type="radio"/>		

A = Di costruzione

B = Di ricostruzione

C = Di ristrutturazione, parziale o totale, con eventuali ampliamenti e/o addizioni

Sistema dei vincoli

<input type="checkbox"/> Beni culturali	ai sensi dell'art. 10 del D.Lgs 42-04
<input checked="" type="checkbox"/> Ambito di salvaguardia paesaggistica dei corsi d'acqua - 150m (se non ricorrenti le condizioni di cui al comma 2 lettere a) e b) dell'art 142 del Dlgs)	ai sensi dell'art. 142 del D.Lgs 42-04
<input type="checkbox"/> Aree di interesse archeologico	
<input type="checkbox"/> Fascia di rispetto del Reticolo Idrico	
<input type="checkbox"/> Elettrodotti ad alta tensione (fascia di rispetto o prossimità)	

Uso prevalente

	Int.	P.T.	P.1°	P.2°	P.3°	P.4°	Altro
RESIDENZA	<input type="radio"/>	<input checked="" type="radio"/>	<input checked="" type="radio"/>	<input type="radio"/>	<input checked="" type="radio"/>	<input checked="" type="radio"/>	<input checked="" type="radio"/>
ACCESSORIO ALLA RESIDENZA	<input checked="" type="radio"/>	<input type="radio"/>	<input type="radio"/>	<input checked="" type="radio"/>	<input checked="" type="radio"/>	<input checked="" type="radio"/>	<input checked="" type="radio"/>
SERVIZIO AGRICOLO	<input type="radio"/>	<input type="radio"/>	<input type="radio"/>	<input type="radio"/>	<input checked="" type="radio"/>	<input checked="" type="radio"/>	<input checked="" type="radio"/>
ARTIGIANALE DI SERVIZIO	<input type="radio"/>	<input type="radio"/>	<input type="radio"/>	<input type="radio"/>	<input checked="" type="radio"/>	<input checked="" type="radio"/>	<input checked="" type="radio"/>
AUTORIMESSA	<input type="radio"/>	<input type="radio"/>	<input type="radio"/>	<input type="radio"/>	<input checked="" type="radio"/>	<input checked="" type="radio"/>	<input checked="" type="radio"/>
DEPOSITO	<input type="radio"/>	<input type="radio"/>	<input type="radio"/>	<input type="radio"/>	<input checked="" type="radio"/>	<input checked="" type="radio"/>	<input checked="" type="radio"/>
TURISTICO RICETTIVA	<input type="radio"/>	<input type="radio"/>	<input type="radio"/>	<input type="radio"/>	<input checked="" type="radio"/>	<input checked="" type="radio"/>	<input checked="" type="radio"/>
CULTO	<input type="radio"/>	<input type="radio"/>	<input type="radio"/>	<input type="radio"/>	<input checked="" type="radio"/>	<input checked="" type="radio"/>	<input checked="" type="radio"/>
COMMERCIALE	<input type="radio"/>	<input type="radio"/>	<input type="radio"/>	<input type="radio"/>	<input checked="" type="radio"/>	<input checked="" type="radio"/>	<input checked="" type="radio"/>
ASSOCIATIVO CULTURALE	<input type="radio"/>	<input type="radio"/>	<input type="radio"/>	<input type="radio"/>	<input checked="" type="radio"/>	<input checked="" type="radio"/>	<input checked="" type="radio"/>
NON CLASSIFICATO	<input type="radio"/>	<input type="radio"/>	<input type="radio"/>	<input type="radio"/>	<input checked="" type="radio"/>	<input checked="" type="radio"/>	<input checked="" type="radio"/>



Schede di analisi e progetto di tutela del patrimonio edilizio dei NAF

Indirizzo: via Broli

Link: 05_01

Isolato: 05

Edificio: 01

Stato di conservazione

Coerenza e integrità tipologica

- INTEGRO
- RIPRISTINATO
- TRASFORMATO
- AMPLIATO
- RECENTE

Compositivo/Architett.

- INTEGRO
- POCO ALTERATO
- ALTERATO
- MOLTO ALTERATO
- RECENTE

Valore architettonico

- RILEVANTE
- BUONO
- MODESTO
- NULLO

Tipo di interesse

- STORICO
- ARCHITETTONICO
- TIPOLOGICO
- DI CONTESTO
- NESSUNO-NEUTRO

Stato di degrado

- DANNI NON PRESENTI
- NUMEROSI DANNI
- POCHI DANNI

Rilevanza paesistica

- NEGATIVO, CONTRASTANTE
- CARATTERIZZ. DEL PAESAGGIO
- NEUTRO O SENZA RILIEVO
- COMPLEMENTARE DEL PAESAGGIO

Elementi architettonici significativi

- | | | |
|---|--|---|
| <input checked="" type="checkbox"/> Archi-Volte | <input checked="" type="checkbox"/> Contorni (spalle e architravi) | |
| <input checked="" type="checkbox"/> Murature | <input type="checkbox"/> Zoccolatura | <input type="checkbox"/> Affreschi |
| <input checked="" type="checkbox"/> Colonne | <input type="checkbox"/> Parapetti | <input type="checkbox"/> Decorazioni Pittoriche |
| <input checked="" type="checkbox"/> Logge | <input type="checkbox"/> Cortili antichi | <input checked="" type="checkbox"/> Decor./Targhette storiche |
| <input type="checkbox"/> Portici | <input checked="" type="checkbox"/> Gronde/Passa-fuori | |
| <input type="checkbox"/> Poggioli | <input checked="" type="checkbox"/> Inferriate | <input type="checkbox"/> Intonaco |
| <input checked="" type="checkbox"/> Portali | <input checked="" type="checkbox"/> Davanzali | <input type="checkbox"/> Nicchie commem./religiose |
| <input type="checkbox"/> Infissi | <input type="checkbox"/> Abbaini | |

Interventi ammessi come da N.T.A.

- Intervento 1 livello
- Intervento 2 livello
- Intervento 3 livello
- Intervento 4 livello
- Intervento 5 livello
- Intervento 6 livello (sovrizzo)
- PCC
- PA/PR

Note e prescrizioni aggiuntive in caso d'intervento:

l'edificio risulta avente anche interesse di tipo storico, tipologico e di contesto.

Estratto d'inquadratura su base aerofotogrammetrica



Estratto fotografico





Schede di analisi e progetto di tutela del patrimonio edilizio dei NAF

Indirizzo: via Broli

Link: 05_02

Isolato: 05

Edificio: 02

Denominazione:

Epoca storica	A	B	C	Caratteristiche generali	Tipologia architettonica
FINO AL 1815	<input type="radio"/>	<input checked="" type="radio"/>	<input checked="" type="radio"/>	<input type="radio"/> EDIFICIO PRINCIPALE <input checked="" type="radio"/> EDIFICIO PERTINENZIALE	<input type="radio"/> EDIFICIO A CORTE (o facente parte) <input checked="" type="radio"/> BLOCCO (isolato e non) <input type="radio"/> EDIFICIO A SCHIERA/ IN LINEA <input type="radio"/> VILLA <input type="radio"/> PALAZZO SIGNORILE <input type="radio"/> EDIFICIO RELIGIOSO
DAL 1816 AL 1850	<input type="radio"/>	<input checked="" type="radio"/>	<input checked="" type="radio"/>		
DAL 1851 AL 1903	<input checked="" type="radio"/>	<input checked="" type="radio"/>	<input checked="" type="radio"/>		
DAL 1904 AL 1935	<input type="radio"/>	<input checked="" type="radio"/>	<input checked="" type="radio"/>		
DAL 1936 AL 1992	<input type="radio"/>	<input checked="" type="radio"/>	<input checked="" type="radio"/>		
DAL 1993 AL 2015	<input type="radio"/>	<input checked="" type="radio"/>	<input checked="" type="radio"/>		

A = Di costruzione

B = Di ricostruzione

C = Di ristrutturazione, parziale o totale, con eventuali ampliamenti e/o addizioni

Sistema dei vincoli

<input type="checkbox"/> Beni culturali	ai sensi dell'art. 10 del D.Lgs 42-04
<input checked="" type="checkbox"/> Ambito di salvaguardia paesaggistica dei corsi d'acqua - 150m (se non ricorrenti le condizioni di cui al comma 2 lettere a) e b) dell'art 142 del Dlgs)	ai sensi dell'art. 142 del D.Lgs 42-04
<input type="checkbox"/> Aree di interesse archeologico	
<input type="checkbox"/> Fascia di rispetto del Reticolo Idrico	
<input type="checkbox"/> Elettrodotti ad alta tensione (fascia di rispetto o prossimità)	

Uso prevalente

	Int.	P.T.	P.1°	P.2°	P.3°	P.4°	Altro
RESIDENZA	<input checked="" type="radio"/>	<input type="radio"/>	<input type="radio"/>	<input checked="" type="radio"/>	<input checked="" type="radio"/>	<input checked="" type="radio"/>	<input checked="" type="radio"/>
ACCESSORIO ALLA RESIDENZA	<input checked="" type="radio"/>	<input type="radio"/>	<input type="radio"/>	<input checked="" type="radio"/>	<input checked="" type="radio"/>	<input checked="" type="radio"/>	<input checked="" type="radio"/>
SERVIZIO AGRICOLO	<input checked="" type="radio"/>	<input type="radio"/>	<input type="radio"/>	<input checked="" type="radio"/>	<input checked="" type="radio"/>	<input checked="" type="radio"/>	<input checked="" type="radio"/>
ARTIGIANALE DI SERVIZIO	<input checked="" type="radio"/>	<input type="radio"/>	<input type="radio"/>	<input checked="" type="radio"/>	<input checked="" type="radio"/>	<input checked="" type="radio"/>	<input checked="" type="radio"/>
AUTORIMESSA	<input checked="" type="radio"/>	<input type="radio"/>	<input type="radio"/>	<input checked="" type="radio"/>	<input checked="" type="radio"/>	<input checked="" type="radio"/>	<input checked="" type="radio"/>
DEPOSITO	<input checked="" type="radio"/>	<input checked="" type="radio"/>	<input checked="" type="radio"/>	<input checked="" type="radio"/>	<input checked="" type="radio"/>	<input checked="" type="radio"/>	<input checked="" type="radio"/>
TURISTICO RICETTIVA	<input checked="" type="radio"/>	<input type="radio"/>	<input type="radio"/>	<input checked="" type="radio"/>	<input checked="" type="radio"/>	<input checked="" type="radio"/>	<input checked="" type="radio"/>
CULTO	<input checked="" type="radio"/>	<input type="radio"/>	<input type="radio"/>	<input checked="" type="radio"/>	<input checked="" type="radio"/>	<input checked="" type="radio"/>	<input checked="" type="radio"/>
COMMERCIALE	<input checked="" type="radio"/>	<input type="radio"/>	<input type="radio"/>	<input checked="" type="radio"/>	<input checked="" type="radio"/>	<input checked="" type="radio"/>	<input checked="" type="radio"/>
ASSOCIATIVO CULTURALE	<input checked="" type="radio"/>	<input type="radio"/>	<input type="radio"/>	<input checked="" type="radio"/>	<input checked="" type="radio"/>	<input checked="" type="radio"/>	<input checked="" type="radio"/>
NON CLASSIFICATO	<input checked="" type="radio"/>	<input type="radio"/>	<input type="radio"/>	<input checked="" type="radio"/>	<input checked="" type="radio"/>	<input checked="" type="radio"/>	<input checked="" type="radio"/>



Schede di analisi e progetto di tutela del patrimonio edilizio dei NAF

Indirizzo: via Broli

Link: 05_02

Isolato: 05

Edificio: 02

Stato di conservazione

Coerenza e integrità tipologica

- INTEGRO
- RIPRISTINATO
- TRASFORMATO
- AMPLIATO
- RECENTE

Compositivo/Architett.

- INTEGRO
- POCO ALTERATO
- ALTERATO
- MOLTO ALTERATO
- RECENTE

Valore architettonico

- RILEVANTE
- BUONO
- MODESTO
- NULLO

Tipo di interesse

- STORICO
- ARCHITETTONICO
- TIPOLOGICO
- DI CONTESTO
- NESSUNO-NEUTRO

Stato di degrado

- DANNI NON PRESENTI
- NUMEROSI DANNI
- POCHI DANNI

Rilevanza paesistica

- NEGATIVO, CONTRASTANTE
- CARATTERIZZ. DEL PAESAGGIO
- NEUTRO O SENZA RILIEVO
- COMPLEMENTARE DEL PAESAGGIO

Elementi architettonici significativi

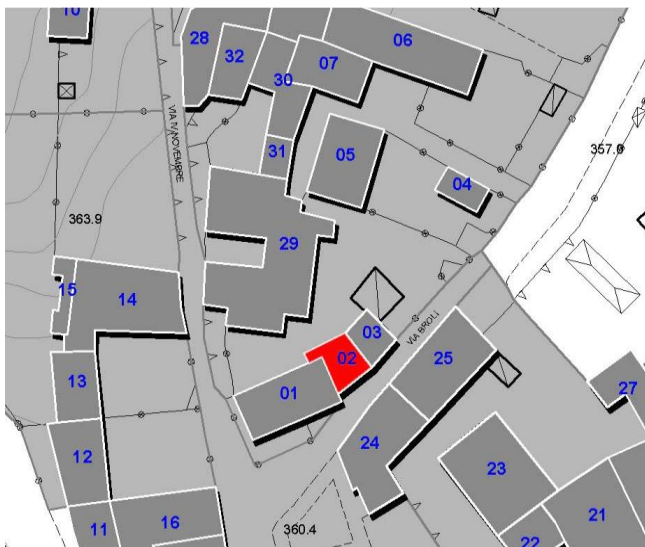
- | | | |
|--|--|--|
| <input type="checkbox"/> Archi-Volte | <input checked="" type="checkbox"/> Contorni (spalle e architravi) | |
| <input checked="" type="checkbox"/> Murature | <input type="checkbox"/> Zoccolatura | <input type="checkbox"/> Affreschi |
| <input type="checkbox"/> Colonne | <input type="checkbox"/> Parapetti | <input type="checkbox"/> Decorazioni Pittoriche |
| <input type="checkbox"/> Logge | <input type="checkbox"/> Cortili antichi | <input type="checkbox"/> Decor./Targhette storiche |
| <input type="checkbox"/> Portici | <input checked="" type="checkbox"/> Gronde/Passa-fuori | |
| <input type="checkbox"/> Poggioli | <input checked="" type="checkbox"/> Inferriate | <input type="checkbox"/> Intonaco |
| <input type="checkbox"/> Portali | <input type="checkbox"/> Davanzali | <input type="checkbox"/> Nicchie commem./religiose |
| <input type="checkbox"/> Infissi | <input type="checkbox"/> Abbaini | |

Interventi ammessi come da N.T.A.

- Intervento 1 livello
- Intervento 2 livello
- Intervento 3 livello
- Intervento 4 livello
- Intervento 5 livello
- Intervento 6 livello (sovralzo)
- PCC
- PA/PR

Note e prescrizioni aggiuntive in caso d'intervento:

Estratto d'inquadratura su base aerofotogrammetrica



Estratto fotografico





Schede di analisi e progetto di tutela del patrimonio edilizio dei NAF

Indirizzo: via Broli

Link: 05_03

Isolato: 05

Edificio: 03

Denominazione:

Epoca storica	A	B	C	Caratteristiche generali	Tipologia architettonica
FINO AL 1815	<input type="radio"/>	<input checked="" type="radio"/>	<input type="radio"/>	<input checked="" type="radio"/> EDIFICIO PRINCIPALE <input type="radio"/> EDIFICIO PERTINENZIALE	<input type="radio"/> EDIFICIO A CORTE (o facente parte) <input checked="" type="radio"/> BLOCCO (isolato e non) <input type="radio"/> EDIFICIO A SCHIERA/ IN LINEA <input type="radio"/> VILLA <input type="radio"/> PALAZZO SIGNORILE <input type="radio"/> EDIFICIO RELIGIOSO
DAL 1816 AL 1850	<input type="radio"/>	<input checked="" type="radio"/>	<input type="radio"/>		
DAL 1851 AL 1903	<input checked="" type="radio"/>	<input checked="" type="radio"/>	<input type="radio"/>		
DAL 1904 AL 1935	<input type="radio"/>	<input checked="" type="radio"/>	<input type="radio"/>		
DAL 1936 AL 1992	<input type="radio"/>	<input checked="" type="radio"/>	<input checked="" type="radio"/>		
DAL 1993 AL 2015	<input type="radio"/>	<input checked="" type="radio"/>	<input type="radio"/>		

A = Di costruzione

B = Di ricostruzione

C = Di ristrutturazione, parziale o totale, con eventuali ampliamenti e/o addizioni

Sistema dei vincoli

<input type="checkbox"/> Beni culturali	ai sensi dell'art. 10 del D.Lgs 42-04
<input checked="" type="checkbox"/> Ambito di salvaguardia paesaggistica dei corsi d'acqua - 150m (se non ricorrono le condizioni di cui al comma 2 lettere a) e b) dell'art 142 del Dlgs)	ai sensi dell'art. 142 del D.Lgs 42-04
<input type="checkbox"/> Aree di interesse archeologico	
<input type="checkbox"/> Fascia di rispetto del Reticolo Idrico	
<input type="checkbox"/> Elettrodotti ad alta tensione (fascia di rispetto o prossimità)	

Uso prevalente

	Int.	P.T.	P.1°	P.2°	P.3°	P.4°	Altro
RESIDENZA	<input checked="" type="radio"/>	<input checked="" type="radio"/>	<input checked="" type="radio"/>	<input type="radio"/>	<input checked="" type="radio"/>	<input checked="" type="radio"/>	<input checked="" type="radio"/>
ACCESSORIO ALLA RESIDENZA	<input checked="" type="radio"/>	<input type="radio"/>	<input type="radio"/>	<input checked="" type="radio"/>	<input checked="" type="radio"/>	<input checked="" type="radio"/>	<input checked="" type="radio"/>
SERVIZIO AGRICOLO	<input checked="" type="radio"/>	<input type="radio"/>	<input type="radio"/>	<input type="radio"/>	<input checked="" type="radio"/>	<input checked="" type="radio"/>	<input checked="" type="radio"/>
ARTIGIANALE DI SERVIZIO	<input checked="" type="radio"/>	<input type="radio"/>	<input type="radio"/>	<input type="radio"/>	<input checked="" type="radio"/>	<input checked="" type="radio"/>	<input checked="" type="radio"/>
AUTORIMESSA	<input checked="" type="radio"/>	<input type="radio"/>	<input type="radio"/>	<input type="radio"/>	<input checked="" type="radio"/>	<input checked="" type="radio"/>	<input checked="" type="radio"/>
DEPOSITO	<input checked="" type="radio"/>	<input type="radio"/>	<input type="radio"/>	<input type="radio"/>	<input checked="" type="radio"/>	<input checked="" type="radio"/>	<input checked="" type="radio"/>
TURISTICO RICETTIVA	<input checked="" type="radio"/>	<input type="radio"/>	<input type="radio"/>	<input type="radio"/>	<input checked="" type="radio"/>	<input checked="" type="radio"/>	<input checked="" type="radio"/>
CULTO	<input checked="" type="radio"/>	<input type="radio"/>	<input type="radio"/>	<input type="radio"/>	<input checked="" type="radio"/>	<input checked="" type="radio"/>	<input checked="" type="radio"/>
COMMERCIALE	<input checked="" type="radio"/>	<input type="radio"/>	<input type="radio"/>	<input type="radio"/>	<input checked="" type="radio"/>	<input checked="" type="radio"/>	<input checked="" type="radio"/>
ASSOCIATIVO CULTURALE	<input checked="" type="radio"/>	<input type="radio"/>	<input type="radio"/>	<input type="radio"/>	<input checked="" type="radio"/>	<input checked="" type="radio"/>	<input checked="" type="radio"/>
NON CLASSIFICATO	<input checked="" type="radio"/>	<input type="radio"/>	<input type="radio"/>	<input type="radio"/>	<input checked="" type="radio"/>	<input checked="" type="radio"/>	<input checked="" type="radio"/>



Schede di analisi e progetto di tutela del patrimonio edilizio dei NAF

Indirizzo: via Broli

Link: 05_03

Isolato: 05

Edificio: 03

Stato di conservazione

Coerenza e integrità tipologica

- INTEGRO
- RIPRISTINATO
- TRASFORMATO
- AMPLIATO
- RECENTE

Compositivo/Architett.

- INTEGRO
- POCO ALTERATO
- ALTERATO
- MOLTO ALTERATO
- RECENTE

Valore architettonico

- RILEVANTE
- BUONO
- MODESTO
- NULLO

Tipo di interesse

- STORICO
- ARCHITETTONICO
- TIPOLOGICO
- DI CONTESTO
- NESSUNO-NEUTRO

Stato di degrado

- DANNI NON PRESENTI
- NUMEROSI DANNI
- POCHI DANNI

Rilevanza paesistica

- NEGATIVO, CONTRASTANTE
- CARATTERIZZ. DEL PAESAGGIO
- NEUTRO O SENZA RILIEVO
- COMPLEMENTARE DEL PAESAGGIO

Elementi architettonici significativi

- | | | |
|--------------------------------------|---|--|
| <input type="checkbox"/> Archi-Volte | <input type="checkbox"/> Contorni (spalle e architravi) | |
| <input type="checkbox"/> Murature | <input type="checkbox"/> Zoccolatura | <input type="checkbox"/> Affreschi |
| <input type="checkbox"/> Colonne | <input type="checkbox"/> Parapetti | <input type="checkbox"/> Decorazioni Pittoriche |
| <input type="checkbox"/> Logge | <input type="checkbox"/> Cortili antichi | <input type="checkbox"/> Decor./Targhette storiche |
| <input type="checkbox"/> Portici | <input type="checkbox"/> Gronde/Passa-fuori | |
| <input type="checkbox"/> Poggioli | <input type="checkbox"/> Inferriate | <input type="checkbox"/> Intonaco |
| <input type="checkbox"/> Portali | <input type="checkbox"/> Davanzali | <input type="checkbox"/> Nicchie commem./religiose |
| <input type="checkbox"/> Infissi | <input type="checkbox"/> Abbaini | |

Interventi ammessi come da N.T.A.

- Intervento 1 livello
- Intervento 2 livello
- Intervento 3 livello
- Intervento 4 livello
- Intervento 5 livello
- Intervento 6 livello (sovralzo)
- PCC
- PA/PR

Note e prescrizioni aggiuntive in caso d'intervento:

pur determinato da sedime la cui presenza è collocata dal 1851 al 1903 non rappresenta più alcun significativo valore in relazione al centro storico. Pertanto in caso d'intervento è possibile la ricomposizione complessiva della facciata.

Per le stesse si rimanda all'uso di materiali, forme e tecniche costruttive indicate nelle NTA, precisamente all'art. 6.6 e agli obiettivi generali definiti dall'art.12.

Estratto d'inquadratura su base aerofotogrammetrica



Estratto fotografico





Schede di analisi e progetto di tutela del patrimonio edilizio dei NAF

Indirizzo: via Broli

Link: 05_04

Isolato: 05

Edificio: 04

Denominazione:

Epoca storica	A	B	C	Caratteristiche generali	Tipologia architettonica
FINO AL 1815	<input type="radio"/>	<input checked="" type="radio"/>	<input checked="" type="radio"/>	<input checked="" type="radio"/> EDIFICIO PRINCIPALE <input type="radio"/> EDIFICIO PERTINENZIALE	<input type="radio"/> EDIFICIO A CORTE (o facente parte) <input checked="" type="radio"/> BLOCCO (isolato e non) <input type="radio"/> EDIFICIO A SCHIERA/ IN LINEA <input type="radio"/> VILLA <input type="radio"/> PALAZZO SIGNORILE <input type="radio"/> EDIFICIO RELIGIOSO
DAL 1816 AL 1850	<input type="radio"/>	<input checked="" type="radio"/>	<input checked="" type="radio"/>		
DAL 1851 AL 1903	<input type="radio"/>	<input checked="" type="radio"/>	<input checked="" type="radio"/>		
DAL 1904 AL 1935	<input type="radio"/>	<input checked="" type="radio"/>	<input checked="" type="radio"/>		
DAL 1936 AL 1992	<input checked="" type="radio"/>	<input checked="" type="radio"/>	<input checked="" type="radio"/>		
DAL 1993 AL 2015	<input type="radio"/>	<input checked="" type="radio"/>	<input checked="" type="radio"/>		

A = Di costruzione

B = Di ricostruzione

C = Di ristrutturazione, parziale o totale, con eventuali ampliamenti e/o addizioni

Sistema dei vincoli

<input type="checkbox"/> Beni culturali	ai sensi dell'art. 10 del D.Lgs 42-04
<input checked="" type="checkbox"/> Ambito di salvaguardia paesaggistica dei corsi d'acqua - 150m (se non ricorrenti le condizioni di cui al comma 2 lettere a) e b) dell'art 142 del Dlgs)	ai sensi dell'art. 142 del D.Lgs 42-04
<input type="checkbox"/> Aree di interesse archeologico	
<input type="checkbox"/> Fascia di rispetto del Reticolo Idrico	
<input type="checkbox"/> Elettrodotti ad alta tensione (fascia di rispetto o prossimità)	

Uso prevalente

	Int.	P.T.	P.1°	P.2°	P.3°	P.4°	Altro
RESIDENZA	<input checked="" type="radio"/>	<input checked="" type="radio"/>	<input checked="" type="radio"/>	<input checked="" type="radio"/>	<input type="radio"/>	<input type="radio"/>	<input type="radio"/>
ACCESSORIO ALLA RESIDENZA	<input checked="" type="radio"/>	<input type="radio"/>	<input type="radio"/>	<input checked="" type="radio"/>	<input checked="" type="radio"/>	<input checked="" type="radio"/>	<input checked="" type="radio"/>
SERVIZIO AGRICOLO	<input checked="" type="radio"/>	<input type="radio"/>	<input type="radio"/>	<input checked="" type="radio"/>	<input checked="" type="radio"/>	<input checked="" type="radio"/>	<input checked="" type="radio"/>
ARTIGIANALE DI SERVIZIO	<input checked="" type="radio"/>	<input type="radio"/>	<input type="radio"/>	<input checked="" type="radio"/>	<input checked="" type="radio"/>	<input checked="" type="radio"/>	<input checked="" type="radio"/>
AUTORIMESSA	<input checked="" type="radio"/>	<input type="radio"/>	<input type="radio"/>	<input checked="" type="radio"/>	<input checked="" type="radio"/>	<input checked="" type="radio"/>	<input checked="" type="radio"/>
DEPOSITO	<input checked="" type="radio"/>	<input type="radio"/>	<input type="radio"/>	<input checked="" type="radio"/>	<input checked="" type="radio"/>	<input checked="" type="radio"/>	<input checked="" type="radio"/>
TURISTICO RICETTIVA	<input checked="" type="radio"/>	<input type="radio"/>	<input type="radio"/>	<input checked="" type="radio"/>	<input checked="" type="radio"/>	<input checked="" type="radio"/>	<input checked="" type="radio"/>
CULTO	<input checked="" type="radio"/>	<input type="radio"/>	<input type="radio"/>	<input checked="" type="radio"/>	<input checked="" type="radio"/>	<input checked="" type="radio"/>	<input checked="" type="radio"/>
COMMERCIALE	<input checked="" type="radio"/>	<input type="radio"/>	<input type="radio"/>	<input checked="" type="radio"/>	<input checked="" type="radio"/>	<input checked="" type="radio"/>	<input checked="" type="radio"/>
ASSOCIATIVO CULTURALE	<input checked="" type="radio"/>	<input type="radio"/>	<input type="radio"/>	<input checked="" type="radio"/>	<input checked="" type="radio"/>	<input checked="" type="radio"/>	<input checked="" type="radio"/>
NON CLASSIFICATO	<input checked="" type="radio"/>	<input type="radio"/>	<input type="radio"/>	<input checked="" type="radio"/>	<input checked="" type="radio"/>	<input checked="" type="radio"/>	<input checked="" type="radio"/>



Schede di analisi e progetto di tutela del patrimonio edilizio dei NAF

Indirizzo: via Broli

Link: 05_04

Isolato: 05

Edificio: 04

Stato di conservazione

Coerenza e integrità tipologica

- INTEGRO
- RIPRISTINATO
- TRASFORMATO
- AMPLIATO
- RECENTE

Compositivo/Architett.

- INTEGRO
- POCO ALTERATO
- ALTERATO
- MOLTO ALTERATO
- RECENTE

Valore architettonico

- RILEVANTE
- BUONO
- MODESTO
- NULLO

Tipo di interesse

- STORICO
- ARCHITETTONICO
- TIPOLOGICO
- DI CONTESTO
- NESSUNO-NEUTRO

Stato di degrado

- DANNI NON PRESENTI
- NUMEROSI DANNI
- POCHI DANNI

Rilevanza paesistica

- NEGATIVO, CONTRASTANTE
- CARATTERIZZ. DEL PAESAGGIO
- NEUTRO O SENZA RILIEVO
- COMPLEMENTARE DEL PAESAGGIO

Elementi architettonici significativi

- | | | |
|--------------------------------------|---|--|
| <input type="checkbox"/> Archi-Volte | <input type="checkbox"/> Contorni (spalle e architravi) | |
| <input type="checkbox"/> Murature | <input type="checkbox"/> Zoccolatura | <input type="checkbox"/> Affreschi |
| <input type="checkbox"/> Colonne | <input type="checkbox"/> Parapetti | <input type="checkbox"/> Decorazioni Pittoriche |
| <input type="checkbox"/> Logge | <input type="checkbox"/> Cortili antichi | <input type="checkbox"/> Decor./Targhette storiche |
| <input type="checkbox"/> Portici | <input type="checkbox"/> Gronde/Passa-fuori | |
| <input type="checkbox"/> Poggioli | <input type="checkbox"/> Inferriate | <input type="checkbox"/> Intonaco |
| <input type="checkbox"/> Portali | <input type="checkbox"/> Davanzali | <input type="checkbox"/> Nicchie commem./religiose |
| <input type="checkbox"/> Infissi | <input type="checkbox"/> Abbaini | |

Interventi ammessi come da N.T.A.

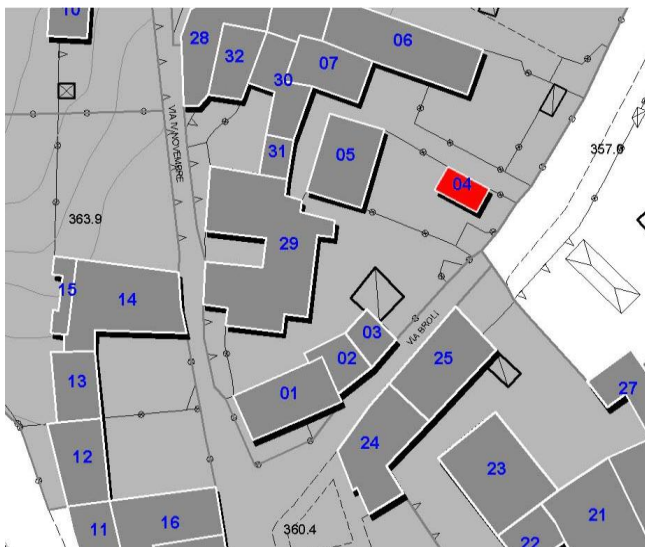
- Intervento 1 livello
- Intervento 2 livello
- Intervento 3 livello
- Intervento 4 livello
- Intervento 5 livello
- Intervento 6 livello (sovralzo)
- PCC
- PA/PR

Note e prescrizioni aggiuntive in caso d'intervento:

pur determinato da sedime la cui presenza è collocata intorno agli anni 30, non rappresenta più alcun significativo valore in relazione al centro storico. Pertanto in caso d'intervento è possibile la ricomposizione complessiva della facciata.

Per le stesse si rimanda all'uso di materiali, forme e tecniche costruttive indicate nelle NTA, precisamente all'art. 6.6 e agli obiettivi generali definiti dall'art.12.

Estratto d'inquadratura su base aerofotogrammetrica



Estratto fotografico





Schede di analisi e progetto di tutela del patrimonio edilizio dei NAF

Indirizzo: via Broli

Link: 05_05

Isolato: 05

Edificio: 05

Denominazione:

Epoca storica	A	B	C	Caratteristiche generali	Tipologia architettonica
FINO AL 1815	<input type="radio"/>	<input checked="" type="radio"/>	<input type="radio"/>	<input checked="" type="radio"/> EDIFICIO PRINCIPALE <input type="radio"/> EDIFICIO PERTINENZIALE	<input type="radio"/> EDIFICIO A CORTE (o facente parte) <input checked="" type="radio"/> BLOCCO (isolato e non) <input type="radio"/> EDIFICIO A SCHIERA/ IN LINEA <input type="radio"/> VILLA <input type="radio"/> PALAZZO SIGNORILE <input type="radio"/> EDIFICIO RELIGIOSO
DAL 1816 AL 1850	<input type="radio"/>	<input checked="" type="radio"/>	<input type="radio"/>		
DAL 1851 AL 1903	<input checked="" type="radio"/>	<input checked="" type="radio"/>	<input type="radio"/>		
DAL 1904 AL 1935	<input type="radio"/>	<input checked="" type="radio"/>	<input type="radio"/>		
DAL 1936 AL 1992	<input type="radio"/>	<input checked="" type="radio"/>	<input checked="" type="radio"/>		
DAL 1993 AL 2015	<input type="radio"/>	<input checked="" type="radio"/>	<input type="radio"/>		

A = Di costruzione

B = Di ricostruzione

C = Di ristrutturazione, parziale o totale, con eventuali ampliamenti e/o addizioni

Sistema dei vincoli

<input type="checkbox"/> Beni culturali	ai sensi dell'art. 10 del D.Lgs 42-04
<input checked="" type="checkbox"/> Ambito di salvaguardia paesaggistica dei corsi d'acqua - 150m (se non ricorrenti le condizioni di cui al comma 2 lettere a) e b) dell'art 142 del Dlgs)	ai sensi dell'art. 142 del D.Lgs 42-04
<input type="checkbox"/> Aree di interesse archeologico	
<input type="checkbox"/> Fascia di rispetto del Reticolo Idrico	
<input type="checkbox"/> Elettrodotti ad alta tensione (fascia di rispetto o prossimità)	

Uso prevalente

	Int.	P.T.	P.1°	P.2°	P.3°	P.4°	Altro
RESIDENZA	<input checked="" type="radio"/>	<input checked="" type="radio"/>	<input checked="" type="radio"/>	<input checked="" type="radio"/>	<input type="radio"/>	<input checked="" type="radio"/>	<input checked="" type="radio"/>
ACCESSORIO ALLA RESIDENZA	<input checked="" type="radio"/>	<input type="radio"/>	<input type="radio"/>	<input type="radio"/>	<input checked="" type="radio"/>	<input checked="" type="radio"/>	<input checked="" type="radio"/>
SERVIZIO AGRICOLO	<input checked="" type="radio"/>	<input type="radio"/>	<input type="radio"/>	<input type="radio"/>	<input type="radio"/>	<input checked="" type="radio"/>	<input checked="" type="radio"/>
ARTIGIANALE DI SERVIZIO	<input checked="" type="radio"/>	<input type="radio"/>	<input type="radio"/>	<input type="radio"/>	<input type="radio"/>	<input checked="" type="radio"/>	<input checked="" type="radio"/>
AUTORIMESSA	<input checked="" type="radio"/>	<input type="radio"/>	<input type="radio"/>	<input type="radio"/>	<input type="radio"/>	<input checked="" type="radio"/>	<input checked="" type="radio"/>
DEPOSITO	<input checked="" type="radio"/>	<input type="radio"/>	<input type="radio"/>	<input type="radio"/>	<input type="radio"/>	<input checked="" type="radio"/>	<input checked="" type="radio"/>
TURISTICO RICETTIVA	<input checked="" type="radio"/>	<input type="radio"/>	<input type="radio"/>	<input type="radio"/>	<input type="radio"/>	<input checked="" type="radio"/>	<input checked="" type="radio"/>
CULTO	<input checked="" type="radio"/>	<input type="radio"/>	<input type="radio"/>	<input type="radio"/>	<input type="radio"/>	<input checked="" type="radio"/>	<input checked="" type="radio"/>
COMMERCIALE	<input checked="" type="radio"/>	<input type="radio"/>	<input type="radio"/>	<input type="radio"/>	<input type="radio"/>	<input checked="" type="radio"/>	<input checked="" type="radio"/>
ASSOCIATIVO CULTURALE	<input checked="" type="radio"/>	<input type="radio"/>	<input type="radio"/>	<input type="radio"/>	<input type="radio"/>	<input checked="" type="radio"/>	<input checked="" type="radio"/>
NON CLASSIFICATO	<input checked="" type="radio"/>	<input type="radio"/>	<input type="radio"/>	<input type="radio"/>	<input type="radio"/>	<input checked="" type="radio"/>	<input checked="" type="radio"/>



Schede di analisi e progetto di tutela del patrimonio edilizio dei NAF

Indirizzo: via Broli

Link: 05_05

Isolato: 05

Edificio: 05

Stato di conservazione

Coerenza e integrità tipologica

- INTEGRO
- RIPRISTINATO
- TRASFORMATO
- AMPLIATO
- RECENTE

Compositivo/Architett.

- INTEGRO
- POCO ALTERATO
- ALTERATO
- MOLTO ALTERATO
- RECENTE

Valore architettonico

- RILEVANTE
- BUONO
- MODESTO
- NULLO

Tipo di interesse

- STORICO
- ARCHITETTONICO
- TIPOLOGICO
- DI CONTESTO
- NESSUNO-NEUTRO

Stato di degrado

- DANNI NON PRESENTI
- NUMEROSI DANNI
- POCHI DANNI

Rilevanza paesistica

- NEGATIVO, CONTRASTANTE
- CARATTERIZZ. DEL PAESAGGIO
- NEUTRO O SENZA RILIEVO
- COMPLEMENTARE DEL PAESAGGIO

Elementi architettonici significativi

- | | | |
|--------------------------------------|---|--|
| <input type="checkbox"/> Archi-Volte | <input type="checkbox"/> Contorni (spalle e architravi) | |
| <input type="checkbox"/> Murature | <input type="checkbox"/> Zoccolatura | <input type="checkbox"/> Affreschi |
| <input type="checkbox"/> Colonne | <input type="checkbox"/> Parapetti | <input type="checkbox"/> Decorazioni Pittoriche |
| <input type="checkbox"/> Logge | <input type="checkbox"/> Cortili antichi | <input type="checkbox"/> Decor./Targhette storiche |
| <input type="checkbox"/> Portici | <input type="checkbox"/> Gronde/Passa-fuori | |
| <input type="checkbox"/> Poggioli | <input type="checkbox"/> Inferriate | <input type="checkbox"/> Intonaco |
| <input type="checkbox"/> Portali | <input type="checkbox"/> Davanzali | <input type="checkbox"/> Nicchie commem./religiose |
| <input type="checkbox"/> Infissi | <input type="checkbox"/> Abbaini | |

Interventi ammessi come da N.T.A.

- Intervento 1 livello
- Intervento 2 livello
- Intervento 3 livello
- Intervento 4 livello
- Intervento 5 livello
- Intervento 6 livello (sovralzo)
- PCC
- PA/PR

Note e prescrizioni aggiuntive in caso d'intervento:

Estratto d'inquadratura su base aerofotogrammetrica



Estratto fotografico





Schede di analisi e progetto di tutela del patrimonio edilizio dei NAF

Indirizzo: via Broli

Link: 05_06

Isolato: 05

Edificio: 06

Denominazione:

Epoca storica	A	B	C	Caratteristiche generali	Tipologia architettonica
FINO AL 1815	<input checked="" type="radio"/>	<input type="radio"/>	<input type="radio"/>	<input checked="" type="radio"/> EDIFICIO PRINCIPALE <input type="radio"/> EDIFICIO PERTINENZIALE	<input type="radio"/> EDIFICIO A CORTE (o facente parte) <input type="radio"/> BLOCCO (isolato e non) <input checked="" type="radio"/> EDIFICIO A SCHIERA/ IN LINEA <input type="radio"/> VILLA <input type="radio"/> PALAZZO SIGNORILE <input type="radio"/> EDIFICIO RELIGIOSO
DAL 1816 AL 1850	<input type="radio"/>	<input type="radio"/>	<input type="radio"/>		
DAL 1851 AL 1903	<input type="radio"/>	<input type="radio"/>	<input type="radio"/>		
DAL 1904 AL 1935	<input type="radio"/>	<input type="radio"/>	<input type="radio"/>		
DAL 1936 AL 1992	<input type="radio"/>	<input type="radio"/>	<input type="radio"/>		
DAL 1993 AL 2015	<input type="radio"/>	<input type="radio"/>	<input checked="" type="radio"/>		

A = Di costruzione

B = Di ricostruzione

C = Di ristrutturazione, parziale o totale, con eventuali ampliamenti e/o addizioni

Sistema dei vincoli

<input type="checkbox"/> Beni culturali	ai sensi dell'art. 10 del D.Lgs 42-04
<input checked="" type="checkbox"/> Ambito di salvaguardia paesaggistica dei corsi d'acqua - 150m (se non ricorrenti le condizioni di cui al comma 2 lettere a) e b) dell'art 142 del Dlgs)	ai sensi dell'art. 142 del D.Lgs 42-04
<input type="checkbox"/> Aree di interesse archeologico	
<input type="checkbox"/> Fascia di rispetto del Reticolo Idrico	
<input type="checkbox"/> Elettrodotti ad alta tensione (fascia di rispetto o prossimità)	

Uso prevalente

	Int.	P.T.	P.1°	P.2°	P.3°	P.4°	Altro
RESIDENZA	<input type="radio"/>	<input checked="" type="radio"/>	<input checked="" type="radio"/>	<input checked="" type="radio"/>	<input type="radio"/>	<input type="radio"/>	<input type="radio"/>
ACCESSORIO ALLA RESIDENZA	<input type="radio"/>	<input type="radio"/>	<input type="radio"/>	<input type="radio"/>	<input checked="" type="radio"/>	<input type="radio"/>	<input type="radio"/>
SERVIZIO AGRICOLO	<input type="radio"/>	<input type="radio"/>	<input type="radio"/>	<input type="radio"/>	<input type="radio"/>	<input type="radio"/>	<input type="radio"/>
ARTIGIANALE DI SERVIZIO	<input type="radio"/>	<input type="radio"/>	<input type="radio"/>	<input type="radio"/>	<input type="radio"/>	<input type="radio"/>	<input type="radio"/>
AUTORIMESSA	<input type="radio"/>	<input type="radio"/>	<input type="radio"/>	<input type="radio"/>	<input type="radio"/>	<input type="radio"/>	<input type="radio"/>
DEPOSITO	<input type="radio"/>	<input type="radio"/>	<input type="radio"/>	<input type="radio"/>	<input type="radio"/>	<input type="radio"/>	<input type="radio"/>
TURISTICO RICETTIVA	<input type="radio"/>	<input type="radio"/>	<input type="radio"/>	<input type="radio"/>	<input type="radio"/>	<input type="radio"/>	<input type="radio"/>
CULTO	<input type="radio"/>	<input type="radio"/>	<input type="radio"/>	<input type="radio"/>	<input type="radio"/>	<input type="radio"/>	<input type="radio"/>
COMMERCIALE	<input type="radio"/>	<input type="radio"/>	<input type="radio"/>	<input type="radio"/>	<input type="radio"/>	<input type="radio"/>	<input type="radio"/>
ASSOCIATIVO CULTURALE	<input type="radio"/>	<input type="radio"/>	<input type="radio"/>	<input type="radio"/>	<input type="radio"/>	<input type="radio"/>	<input type="radio"/>
NON CLASSIFICATO	<input type="radio"/>	<input type="radio"/>	<input type="radio"/>	<input type="radio"/>	<input type="radio"/>	<input type="radio"/>	<input type="radio"/>



Schede di analisi e progetto di tutela del patrimonio edilizio dei NAF

Indirizzo: via Broli

Link: 05_06

Isolato: 05

Edificio: 06

Stato di conservazione

Coerenza e integrità tipologica

- INTEGRO
- RIPRISTINATO
- TRASFORMATO
- AMPLIATO
- RECENTE

Compositivo/Architett.

- INTEGRO
- POCO ALTERATO
- ALTERATO
- MOLTO ALTERATO
- RECENTE

Valore architettonico

- RILEVANTE
- BUONO
- MODESTO
- NULLO

Tipo di interesse

- STORICO
- ARCHITETTONICO
- TIPOLOGICO
- DI CONTESTO
- NESSUNO-NEUTRO

Stato di degrado

- DANNI NON PRESENTI
- NUMEROSI DANNI
- POCHI DANNI

Rilevanza paesistica

- NEGATIVO, CONTRASTANTE
- CARATTERIZZ. DEL PAESAGGIO
- NEUTRO O SENZA RILIEVO
- COMPLEMENTARE DEL PAESAGGIO

Elementi architettonici significativi

- | | | |
|--------------------------------------|---|--|
| <input type="checkbox"/> Archi-Volte | <input type="checkbox"/> Contorni (spalle e architravi) | |
| <input type="checkbox"/> Murature | <input type="checkbox"/> Zoccolatura | <input type="checkbox"/> Affreschi |
| <input type="checkbox"/> Colonne | <input type="checkbox"/> Parapetti | <input type="checkbox"/> Decorazioni Pittoriche |
| <input type="checkbox"/> Logge | <input type="checkbox"/> Cortili antichi | <input type="checkbox"/> Decor./Targhette storiche |
| <input type="checkbox"/> Portici | <input type="checkbox"/> Gronde/Passa-fuori | |
| <input type="checkbox"/> Poggioli | <input type="checkbox"/> Inferriate | <input type="checkbox"/> Intonaco |
| <input type="checkbox"/> Portali | <input type="checkbox"/> Davanzali | <input type="checkbox"/> Nicchie commem./religiose |
| <input type="checkbox"/> Infissi | <input type="checkbox"/> Abbaini | |

Interventi ammessi come da N.T.A.

- Intervento 1 livello
- Intervento 2 livello
- Intervento 3 livello
- Intervento 4 livello
- Intervento 5 livello
- Intervento 6 livello (sovralzo)
- PCC
- PA/PR

Note e prescrizioni aggiuntive in caso d'intervento:

Estratto d'inquadratura su base aerofotogrammetrica



Estratto fotografico





Schede di analisi e progetto di tutela del patrimonio edilizio dei NAF

Indirizzo: via Broli

Link: 05_07

Isolato: 05

Edificio: 07

Denominazione:

Epoca storica	A	B	C	Caratteristiche generali	Tipologia architettonica
FINO AL 1815	<input checked="" type="radio"/>	<input type="radio"/>	<input type="radio"/>	<input checked="" type="radio"/> EDIFICIO PRINCIPALE <input type="radio"/> EDIFICIO PERTINENZIALE	<input type="radio"/> EDIFICIO A CORTE (o facente parte) <input checked="" type="radio"/> BLOCCO (isolato e non) <input type="radio"/> EDIFICIO A SCHIERA/ IN LINEA <input type="radio"/> VILLA <input type="radio"/> PALAZZO SIGNORILE <input type="radio"/> EDIFICIO RELIGIOSO
DAL 1816 AL 1850	<input type="radio"/>	<input type="radio"/>	<input type="radio"/>		
DAL 1851 AL 1903	<input type="radio"/>	<input type="radio"/>	<input type="radio"/>		
DAL 1904 AL 1935	<input type="radio"/>	<input type="radio"/>	<input type="radio"/>		
DAL 1936 AL 1992	<input type="radio"/>	<input type="radio"/>	<input checked="" type="radio"/>		
DAL 1993 AL 2015	<input type="radio"/>	<input type="radio"/>	<input type="radio"/>		

A = Di costruzione

B = Di ricostruzione

C = Di ristrutturazione, parziale o totale, con eventuali ampliamenti e/o addizioni

Sistema dei vincoli

<input type="checkbox"/> Beni culturali	ai sensi dell'art. 10 del D.Lgs 42-04
<input checked="" type="checkbox"/> Ambito di salvaguardia paesaggistica dei corsi d'acqua - 150m (se non ricorrenti le condizioni di cui al comma 2 lettere a) e b) dell'art 142 del Dlgs)	ai sensi dell'art. 142 del D.Lgs 42-04
<input type="checkbox"/> Aree di interesse archeologico	
<input type="checkbox"/> Fascia di rispetto del Reticolo Idrico	
<input type="checkbox"/> Elettrodotti ad alta tensione (fascia di rispetto o prossimità)	

Uso prevalente

	Int.	P.T.	P.1°	P.2°	P.3°	P.4°	Altro
RESIDENZA	<input type="radio"/>	<input type="radio"/>	<input checked="" type="radio"/>	<input checked="" type="radio"/>	<input type="radio"/>	<input type="radio"/>	<input type="radio"/>
ACCESSORIO ALLA RESIDENZA	<input type="radio"/>	<input type="radio"/>	<input type="radio"/>	<input type="radio"/>	<input type="radio"/>	<input type="radio"/>	<input type="radio"/>
SERVIZIO AGRICOLO	<input type="radio"/>	<input type="radio"/>	<input type="radio"/>	<input type="radio"/>	<input type="radio"/>	<input type="radio"/>	<input type="radio"/>
ARTIGIANALE DI SERVIZIO	<input type="radio"/>	<input type="radio"/>	<input type="radio"/>	<input type="radio"/>	<input type="radio"/>	<input type="radio"/>	<input type="radio"/>
AUTORIMESSA	<input type="radio"/>	<input checked="" type="radio"/>	<input type="radio"/>	<input type="radio"/>	<input type="radio"/>	<input type="radio"/>	<input type="radio"/>
DEPOSITO	<input type="radio"/>	<input type="radio"/>	<input type="radio"/>	<input type="radio"/>	<input type="radio"/>	<input type="radio"/>	<input type="radio"/>
TURISTICO RICETTIVA	<input type="radio"/>	<input type="radio"/>	<input type="radio"/>	<input type="radio"/>	<input type="radio"/>	<input type="radio"/>	<input type="radio"/>
CULTO	<input type="radio"/>	<input type="radio"/>	<input type="radio"/>	<input type="radio"/>	<input type="radio"/>	<input type="radio"/>	<input type="radio"/>
COMMERCIALE	<input type="radio"/>	<input type="radio"/>	<input type="radio"/>	<input type="radio"/>	<input type="radio"/>	<input type="radio"/>	<input type="radio"/>
ASSOCIATIVO CULTURALE	<input type="radio"/>	<input type="radio"/>	<input type="radio"/>	<input type="radio"/>	<input type="radio"/>	<input type="radio"/>	<input type="radio"/>
NON CLASSIFICATO	<input type="radio"/>	<input type="radio"/>	<input type="radio"/>	<input type="radio"/>	<input type="radio"/>	<input type="radio"/>	<input type="radio"/>



Schede di analisi e progetto di tutela del patrimonio edilizio dei NAF

Indirizzo: via Broli

Link: 05_07

Isolato: 05

Edificio: 07

Stato di conservazione

Coerenza e integrità tipologica

- INTEGRO
- RIPRISTINATO
- TRASFORMATO
- AMPLIATO
- RECENTE

Compositivo/Architett.

- INTEGRO
- POCO ALTERATO
- ALTERATO
- MOLTO ALTERATO
- RECENTE

Valore architettonico

- RILEVANTE
- BUONO
- MODESTO
- NULLO

Tipo di interesse

- STORICO
- ARCHITETTONICO
- TIPOLOGICO
- DI CONTESTO
- NESSUNO-NEUTRO

Stato di degrado

- DANNI NON PRESENTI
- NUMEROSI DANNI
- POCHI DANNI

Rilevanza paesistica

- NEGATIVO, CONTRASTANTE
- CARATTERIZZ. DEL PAESAGGIO
- NEUTRO O SENZA RILIEVO
- COMPLEMENTARE DEL PAESAGGIO

Elementi architettonici significativi

- | | | |
|--------------------------------------|---|--|
| <input type="checkbox"/> Archi-Volte | <input type="checkbox"/> Contorni (spalle e architravi) | |
| <input type="checkbox"/> Murature | <input type="checkbox"/> Zoccolatura | <input type="checkbox"/> Affreschi |
| <input type="checkbox"/> Colonne | <input type="checkbox"/> Parapetti | <input type="checkbox"/> Decorazioni Pittoriche |
| <input type="checkbox"/> Logge | <input type="checkbox"/> Cortili antichi | <input type="checkbox"/> Decor./Targhette storiche |
| <input type="checkbox"/> Portici | <input type="checkbox"/> Gronde/Passa-fuori | |
| <input type="checkbox"/> Poggioli | <input type="checkbox"/> Inferriate | <input type="checkbox"/> Intonaco |
| <input type="checkbox"/> Portali | <input type="checkbox"/> Davanzali | <input type="checkbox"/> Nicchie commem./religiose |
| <input type="checkbox"/> Infissi | <input type="checkbox"/> Abbaini | |

Interventi ammessi come da N.T.A.

- Intervento 1 livello
- Intervento 2 livello
- Intervento 3 livello
- Intervento 4 livello
- Intervento 5 livello
- Intervento 6 livello (sovralzo)
- PCC
- PA/PR

Note e prescrizioni aggiuntive in caso d'intervento:

Estratto d'inquadratura su base aerofotogrammetrica



Estratto fotografico





Schede di analisi e progetto di tutela del patrimonio edilizio dei NAF

Indirizzo: via Broli

Link: 05_08

Isolato: 05

Edificio: 08

Denominazione:

Epoca storica	A	B	C	Caratteristiche generali	Tipologia architettonica
FINO AL 1815	<input type="radio"/>	<input checked="" type="radio"/>	<input checked="" type="radio"/>	<input type="radio"/> EDIFICIO PRINCIPALE <input checked="" type="radio"/> EDIFICIO PERTINENZIALE	<input type="radio"/> EDIFICIO A CORTE (o facente parte) <input checked="" type="radio"/> BLOCCO (isolato e non) <input type="radio"/> EDIFICIO A SCHIERA/ IN LINEA <input type="radio"/> VILLA <input type="radio"/> PALAZZO SIGNORILE <input type="radio"/> EDIFICIO RELIGIOSO
DAL 1816 AL 1850	<input type="radio"/>	<input checked="" type="radio"/>	<input checked="" type="radio"/>		
DAL 1851 AL 1903	<input type="radio"/>	<input checked="" type="radio"/>	<input checked="" type="radio"/>		
DAL 1904 AL 1935	<input type="radio"/>	<input checked="" type="radio"/>	<input checked="" type="radio"/>		
DAL 1936 AL 1992	<input checked="" type="radio"/>	<input checked="" type="radio"/>	<input checked="" type="radio"/>		
DAL 1993 AL 2015	<input type="radio"/>	<input checked="" type="radio"/>	<input checked="" type="radio"/>		

A = Di costruzione

B = Di ricostruzione

C = Di ristrutturazione, parziale o totale, con eventuali ampliamenti e/o addizioni

Sistema dei vincoli

<input type="checkbox"/> Beni culturali	ai sensi dell'art. 10 del D.Lgs 42-04
<input checked="" type="checkbox"/> Ambito di salvaguardia paesaggistica dei corsi d'acqua - 150m (se non ricorrenti le condizioni di cui al comma 2 lettere a) e b) dell'art 142 del Dlgs)	ai sensi dell'art. 142 del D.Lgs 42-04
<input type="checkbox"/> Aree di interesse archeologico	
<input type="checkbox"/> Fascia di rispetto del Reticolo Idrico	
<input type="checkbox"/> Elettrodotti ad alta tensione (fascia di rispetto o prossimità)	

Uso prevalente

	Int.	P.T.	P.1°	P.2°	P.3°	P.4°	Altro
RESIDENZA	<input checked="" type="radio"/>	<input type="radio"/>	<input type="radio"/>	<input checked="" type="radio"/>	<input checked="" type="radio"/>	<input checked="" type="radio"/>	<input checked="" type="radio"/>
ACCESSORIO ALLA RESIDENZA	<input checked="" type="radio"/>	<input type="radio"/>	<input checked="" type="radio"/>	<input checked="" type="radio"/>	<input checked="" type="radio"/>	<input checked="" type="radio"/>	<input checked="" type="radio"/>
SERVIZIO AGRICOLO	<input checked="" type="radio"/>	<input type="radio"/>	<input type="radio"/>	<input checked="" type="radio"/>	<input checked="" type="radio"/>	<input checked="" type="radio"/>	<input checked="" type="radio"/>
ARTIGIANALE DI SERVIZIO	<input checked="" type="radio"/>	<input type="radio"/>	<input type="radio"/>	<input checked="" type="radio"/>	<input checked="" type="radio"/>	<input checked="" type="radio"/>	<input checked="" type="radio"/>
AUTORIMESSA	<input checked="" type="radio"/>	<input type="radio"/>	<input type="radio"/>	<input checked="" type="radio"/>	<input checked="" type="radio"/>	<input checked="" type="radio"/>	<input checked="" type="radio"/>
DEPOSITO	<input checked="" type="radio"/>	<input checked="" type="radio"/>	<input type="radio"/>	<input checked="" type="radio"/>	<input checked="" type="radio"/>	<input checked="" type="radio"/>	<input checked="" type="radio"/>
TURISTICO RICETTIVA	<input checked="" type="radio"/>	<input type="radio"/>	<input type="radio"/>	<input checked="" type="radio"/>	<input checked="" type="radio"/>	<input checked="" type="radio"/>	<input checked="" type="radio"/>
CULTO	<input checked="" type="radio"/>	<input type="radio"/>	<input type="radio"/>	<input checked="" type="radio"/>	<input checked="" type="radio"/>	<input checked="" type="radio"/>	<input checked="" type="radio"/>
COMMERCIALE	<input checked="" type="radio"/>	<input type="radio"/>	<input type="radio"/>	<input checked="" type="radio"/>	<input checked="" type="radio"/>	<input checked="" type="radio"/>	<input checked="" type="radio"/>
ASSOCIATIVO CULTURALE	<input checked="" type="radio"/>	<input type="radio"/>	<input type="radio"/>	<input checked="" type="radio"/>	<input checked="" type="radio"/>	<input checked="" type="radio"/>	<input checked="" type="radio"/>
NON CLASSIFICATO	<input checked="" type="radio"/>	<input type="radio"/>	<input type="radio"/>	<input checked="" type="radio"/>	<input checked="" type="radio"/>	<input checked="" type="radio"/>	<input checked="" type="radio"/>



Schede di analisi e progetto di tutela del patrimonio edilizio dei NAF

Indirizzo: via Broli

Link: 05_08

Isolato: 05

Edificio: 08

Stato di conservazione

Coerenza e integrità tipologica

- INTEGRO
- RIPRISTINATO
- TRASFORMATO
- AMPLIATO
- RECENTE

Compositivo/Architett.

- INTEGRO
- POCO ALTERATO
- ALTERATO
- MOLTO ALTERATO
- RECENTE

Valore architettonico

- RILEVANTE
- BUONO
- MODESTO
- NULLO

Tipo di interesse

- STORICO
- ARCHITETTONICO
- TIPOLOGICO
- DI CONTESTO
- NESSUNO-NEUTRO

Stato di degrado

- DANNI NON PRESENTI
- NUMEROSI DANNI
- POCHI DANNI

Rilevanza paesistica

- NEGATIVO, CONTRASTANTE
- CARATTERIZZ. DEL PAESAGGIO
- NEUTRO O SENZA RILIEVO
- COMPLEMENTARE DEL PAESAGGIO

Elementi architettonici significativi

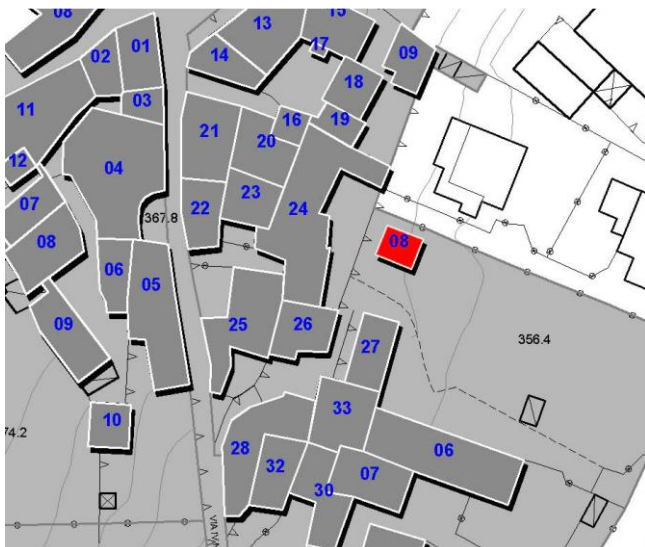
- | | | |
|--------------------------------------|---|--|
| <input type="checkbox"/> Archi-Volte | <input type="checkbox"/> Contorni (spalle e architravi) | |
| <input type="checkbox"/> Murature | <input type="checkbox"/> Zoccolatura | <input type="checkbox"/> Affreschi |
| <input type="checkbox"/> Colonne | <input type="checkbox"/> Parapetti | <input type="checkbox"/> Decorazioni Pittoriche |
| <input type="checkbox"/> Logge | <input type="checkbox"/> Cortili antichi | <input type="checkbox"/> Decor./Targhette storiche |
| <input type="checkbox"/> Portici | <input type="checkbox"/> Gronde/Passa-fuori | |
| <input type="checkbox"/> Poggioli | <input type="checkbox"/> Inferriate | <input type="checkbox"/> Intonaco |
| <input type="checkbox"/> Portali | <input type="checkbox"/> Davanzali | <input type="checkbox"/> Nicchie commem./religiose |
| <input type="checkbox"/> Infissi | <input type="checkbox"/> Abbaini | |

Interventi ammessi come da N.T.A.

- Intervento 1 livello
- Intervento 5 livello
- Intervento 2 livello
- Intervento 6 livello (sovralzo)
- Intervento 3 livello
- PCC
- Intervento 4 livello
- PA/PR

Note e prescrizioni aggiuntive in caso d'intervento:

Estratto d'inquadratura su base aerofotogrammetrica



Estratto fotografico





Schede di analisi e progetto di tutela del patrimonio edilizio dei NAF

Indirizzo: via IV Novembre

Link: 05_09

Isolato: 05

Edificio: 09

Denominazione:

Epoca storica	A	B	C	Caratteristiche generali	Tipologia architettonica
FINO AL 1815	<input checked="" type="radio"/>	<input type="radio"/>	<input type="radio"/>	<input checked="" type="radio"/> EDIFICIO PRINCIPALE <input type="radio"/> EDIFICIO PERTINENZIALE	<input type="radio"/> EDIFICIO A CORTE (o facente parte) <input checked="" type="radio"/> BLOCCO (isolato e non) <input type="radio"/> EDIFICIO A SCHIERA/ IN LINEA <input type="radio"/> VILLA <input type="radio"/> PALAZZO SIGNORILE <input type="radio"/> EDIFICIO RELIGIOSO
DAL 1816 AL 1850	<input type="radio"/>	<input checked="" type="radio"/>	<input type="radio"/>		
DAL 1851 AL 1903	<input type="radio"/>	<input type="radio"/>	<input type="radio"/>		
DAL 1904 AL 1935	<input type="radio"/>	<input type="radio"/>	<input type="radio"/>		
DAL 1936 AL 1992	<input type="radio"/>	<input type="radio"/>	<input checked="" type="radio"/>		
DAL 1993 AL 2015	<input type="radio"/>	<input type="radio"/>	<input type="radio"/>		

A = Di costruzione

B = Di ricostruzione

C = Di ristrutturazione, parziale o totale, con eventuali ampliamenti e/o addizioni

Sistema dei vincoli

<input type="checkbox"/> Beni culturali	ai sensi dell'art. 10 del D.Lgs 42-04
<input checked="" type="checkbox"/> Ambito di salvaguardia paesaggistica dei corsi d'acqua - 150m (se non ricorrenti le condizioni di cui al comma 2 lettere a) e b) dell'art 142 del Dlgs)	ai sensi dell'art. 142 del D.Lgs 42-04
<input type="checkbox"/> Aree di interesse archeologico	
<input type="checkbox"/> Fascia di rispetto del Reticolo Idrico	
<input type="checkbox"/> Elettrodotti ad alta tensione (fascia di rispetto o prossimità)	

Uso prevalente

	Int.	P.T.	P.1°	P.2°	P.3°	P.4°	Altro
RESIDENZA	<input type="radio"/>	<input checked="" type="radio"/>	<input checked="" type="radio"/>	<input type="radio"/>	<input type="radio"/>	<input type="radio"/>	<input type="radio"/>
ACCESSORIO ALLA RESIDENZA	<input checked="" type="radio"/>	<input type="radio"/>	<input type="radio"/>	<input type="radio"/>	<input type="radio"/>	<input type="radio"/>	<input type="radio"/>
SERVIZIO AGRICOLO	<input type="radio"/>	<input type="radio"/>	<input type="radio"/>	<input type="radio"/>	<input type="radio"/>	<input type="radio"/>	<input type="radio"/>
ARTIGIANALE DI SERVIZIO	<input type="radio"/>	<input type="radio"/>	<input type="radio"/>	<input type="radio"/>	<input type="radio"/>	<input type="radio"/>	<input type="radio"/>
AUTORIMESSA	<input type="radio"/>	<input type="radio"/>	<input type="radio"/>	<input type="radio"/>	<input type="radio"/>	<input type="radio"/>	<input type="radio"/>
DEPOSITO	<input type="radio"/>	<input type="radio"/>	<input type="radio"/>	<input type="radio"/>	<input type="radio"/>	<input type="radio"/>	<input type="radio"/>
TURISTICO RICETTIVA	<input type="radio"/>	<input type="radio"/>	<input type="radio"/>	<input type="radio"/>	<input type="radio"/>	<input type="radio"/>	<input type="radio"/>
CULTO	<input type="radio"/>	<input type="radio"/>	<input type="radio"/>	<input type="radio"/>	<input type="radio"/>	<input type="radio"/>	<input type="radio"/>
COMMERCIALE	<input type="radio"/>	<input type="radio"/>	<input type="radio"/>	<input type="radio"/>	<input type="radio"/>	<input type="radio"/>	<input type="radio"/>
ASSOCIATIVO CULTURALE	<input type="radio"/>	<input type="radio"/>	<input type="radio"/>	<input type="radio"/>	<input type="radio"/>	<input type="radio"/>	<input type="radio"/>
NON CLASSIFICATO	<input type="radio"/>	<input type="radio"/>	<input type="radio"/>	<input type="radio"/>	<input type="radio"/>	<input type="radio"/>	<input type="radio"/>



Schede di analisi e progetto di tutela del patrimonio edilizio dei NAF

Indirizzo: via IV Novembre

Link: 05_09

Isolato: 05

Edificio: 09

Stato di conservazione

Coerenza e integrità tipologica

- INTEGRO
- RIPRISTINATO
- TRASFORMATO
- AMPLIATO
- RECENTE

Compositivo/Architett.

- INTEGRO
- POCO ALTERATO
- ALTERATO
- MOLTO ALTERATO
- RECENTE

Valore architettonico

- RILEVANTE
- BUONO
- MODESTO
- NULLO

Tipo di interesse

- STORICO
- ARCHITETTONICO
- TIPOLOGICO
- DI CONTESTO
- NESSUNO-NEUTRO

Stato di degrado

- DANNI NON PRESENTI
- NUMEROSI DANNI
- POCHI DANNI

Rilevanza paesistica

- NEGATIVO, CONTRASTANTE
- CARATTERIZZ. DEL PAESAGGIO
- NEUTRO O SENZA RILIEVO
- COMPLEMENTARE DEL PAESAGGIO

Elementi architettonici significativi

- | | | |
|--|--|--|
| <input type="checkbox"/> Archi-Volte | <input checked="" type="checkbox"/> Contorni (spalle e architravi) | |
| <input checked="" type="checkbox"/> Murature | <input type="checkbox"/> Zoccolatura | <input type="checkbox"/> Affreschi |
| <input type="checkbox"/> Colonne | <input type="checkbox"/> Parapetti | <input type="checkbox"/> Decorazioni Pittoriche |
| <input type="checkbox"/> Logge | <input type="checkbox"/> Cortili antichi | <input type="checkbox"/> Decor./Targhette storiche |
| <input type="checkbox"/> Portici | <input checked="" type="checkbox"/> Gronde/Passa-fuori | |
| <input type="checkbox"/> Poggioli | <input type="checkbox"/> Inferriate | <input type="checkbox"/> Intonaco |
| <input type="checkbox"/> Portali | <input type="checkbox"/> Davanzali | <input type="checkbox"/> Nicchie commem./religiose |
| <input type="checkbox"/> Infissi | <input type="checkbox"/> Abbaini | |

Interventi ammessi come da N.T.A.

- Intervento 1 livello
- Intervento 2 livello
- Intervento 3 livello
- Intervento 4 livello
- Intervento 5 livello
- Intervento 6 livello (sovrizzo)
- PCC
- PA/PR

Note e prescrizioni aggiuntive in caso d'intervento:

Estratto d'inquadratura su base aerofotogrammetrica



Estratto fotografico





Schede di analisi e progetto di tutela del patrimonio edilizio dei NAF

Indirizzo: via Torre

Link: 05_10

Isolato: 05

Edificio: 10

Denominazione:

Epoca storica	A	B	C	Caratteristiche generali	Tipologia architettonica
FINO AL 1815	<input type="radio"/>	<input checked="" type="radio"/>	<input checked="" type="radio"/>	<input checked="" type="radio"/> EDIFICIO PRINCIPALE <input type="radio"/> EDIFICIO PERTINENZIALE	<input type="radio"/> EDIFICIO A CORTE (o facente parte) <input type="radio"/> BLOCCO (isolato e non) <input checked="" type="radio"/> EDIFICIO A SCHIERA/ IN LINEA <input type="radio"/> VILLA <input type="radio"/> PALAZZO SIGNORILE <input type="radio"/> EDIFICIO RELIGIOSO
DAL 1816 AL 1850	<input type="radio"/>	<input checked="" type="radio"/>	<input checked="" type="radio"/>		
DAL 1851 AL 1903	<input type="radio"/>	<input checked="" type="radio"/>	<input checked="" type="radio"/>		
DAL 1904 AL 1935	<input type="radio"/>	<input checked="" type="radio"/>	<input checked="" type="radio"/>		
DAL 1936 AL 1992	<input checked="" type="radio"/>	<input checked="" type="radio"/>	<input checked="" type="radio"/>		
DAL 1993 AL 2015	<input type="radio"/>	<input checked="" type="radio"/>	<input checked="" type="radio"/>		

A = Di costruzione

B = Di ricostruzione

C = Di ristrutturazione, parziale o totale, con eventuali ampliamenti e/o addizioni

Sistema dei vincoli

<input type="checkbox"/> Beni culturali	ai sensi dell'art. 10 del D.Lgs 42-04
<input type="checkbox"/> Ambito di salvaguardia paesaggistica dei corsi d'acqua - 150m (se non ricorrenti le condizioni di cui al comma 2 lettere a) e b) dell'art 142 del Dlgs)	ai sensi dell'art. 142 del D.Lgs 42-04
<input type="checkbox"/> Aree di interesse archeologico	
<input type="checkbox"/> Fascia di rispetto del Reticolo Idrico	
<input type="checkbox"/> Elettrodotti ad alta tensione (fascia di rispetto o prossimità)	

Uso prevalente

	Int.	P.T.	P.1°	P.2°	P.3°	P.4°	Altro
RESIDENZA	<input checked="" type="radio"/>	<input checked="" type="radio"/>	<input type="radio"/>	<input checked="" type="radio"/>	<input checked="" type="radio"/>	<input checked="" type="radio"/>	<input checked="" type="radio"/>
ACCESSORIO ALLA RESIDENZA	<input checked="" type="radio"/>	<input type="radio"/>	<input checked="" type="radio"/>	<input checked="" type="radio"/>	<input checked="" type="radio"/>	<input checked="" type="radio"/>	<input checked="" type="radio"/>
SERVIZIO AGRICOLO	<input checked="" type="radio"/>	<input type="radio"/>	<input type="radio"/>	<input checked="" type="radio"/>	<input checked="" type="radio"/>	<input checked="" type="radio"/>	<input checked="" type="radio"/>
ARTIGIANALE DI SERVIZIO	<input checked="" type="radio"/>	<input type="radio"/>	<input type="radio"/>	<input checked="" type="radio"/>	<input checked="" type="radio"/>	<input checked="" type="radio"/>	<input checked="" type="radio"/>
AUTORIMESSA	<input checked="" type="radio"/>	<input type="radio"/>	<input type="radio"/>	<input checked="" type="radio"/>	<input checked="" type="radio"/>	<input checked="" type="radio"/>	<input checked="" type="radio"/>
DEPOSITO	<input checked="" type="radio"/>	<input type="radio"/>	<input type="radio"/>	<input checked="" type="radio"/>	<input checked="" type="radio"/>	<input checked="" type="radio"/>	<input checked="" type="radio"/>
TURISTICO RICETTIVA	<input checked="" type="radio"/>	<input type="radio"/>	<input type="radio"/>	<input checked="" type="radio"/>	<input checked="" type="radio"/>	<input checked="" type="radio"/>	<input checked="" type="radio"/>
CULTO	<input checked="" type="radio"/>	<input type="radio"/>	<input type="radio"/>	<input checked="" type="radio"/>	<input checked="" type="radio"/>	<input checked="" type="radio"/>	<input checked="" type="radio"/>
COMMERCIALE	<input checked="" type="radio"/>	<input type="radio"/>	<input type="radio"/>	<input checked="" type="radio"/>	<input checked="" type="radio"/>	<input checked="" type="radio"/>	<input checked="" type="radio"/>
ASSOCIATIVO CULTURALE	<input checked="" type="radio"/>	<input type="radio"/>	<input type="radio"/>	<input checked="" type="radio"/>	<input checked="" type="radio"/>	<input checked="" type="radio"/>	<input checked="" type="radio"/>
NON CLASSIFICATO	<input checked="" type="radio"/>	<input type="radio"/>	<input type="radio"/>	<input checked="" type="radio"/>	<input checked="" type="radio"/>	<input checked="" type="radio"/>	<input checked="" type="radio"/>



Schede di analisi e progetto di tutela del patrimonio edilizio dei NAF

Indirizzo: via Torre

Link: 05_10

Isolato: 05

Edificio: 10

Stato di conservazione

Coerenza e integrità tipologica

- INTEGRO
- RIPRISTINATO
- TRASFORMATO
- AMPLIATO
- RECENTE

Compositivo/Architett.

- INTEGRO
- POCO ALTERATO
- ALTERATO
- MOLTO ALTERATO
- RECENTE

Valore architettonico

- RILEVANTE
- BUONO
- MODESTO
- NULLO

Tipo di interesse

- STORICO
- ARCHITETTONICO
- TIPOLOGICO
- DI CONTESTO
- NESSUNO-NEUTRO

Stato di degrado

- DANNI NON PRESENTI
- NUMEROSI DANNI
- POCHI DANNI

Rilevanza paesistica

- NEGATIVO, CONTRASTANTE
- CARATTERIZZ. DEL PAESAGGIO
- NEUTRO O SENZA RILIEVO
- COMPLEMENTARE DEL PAESAGGIO

Elementi architettonici significativi

- | | | |
|--------------------------------------|---|--|
| <input type="checkbox"/> Archi-Volte | <input type="checkbox"/> Contorni (spalle e architravi) | |
| <input type="checkbox"/> Murature | <input type="checkbox"/> Zoccolatura | <input type="checkbox"/> Affreschi |
| <input type="checkbox"/> Colonne | <input type="checkbox"/> Parapetti | <input type="checkbox"/> Decorazioni Pittoriche |
| <input type="checkbox"/> Logge | <input type="checkbox"/> Cortili antichi | <input type="checkbox"/> Decor./Targhette storiche |
| <input type="checkbox"/> Portici | <input type="checkbox"/> Gronde/Passa-fuori | |
| <input type="checkbox"/> Poggioli | <input type="checkbox"/> Inferriate | <input type="checkbox"/> Intonaco |
| <input type="checkbox"/> Portali | <input type="checkbox"/> Davanzali | <input type="checkbox"/> Nicchie commem./religiose |
| <input type="checkbox"/> Infissi | <input type="checkbox"/> Abbaini | |

Interventi ammessi come da N.T.A.

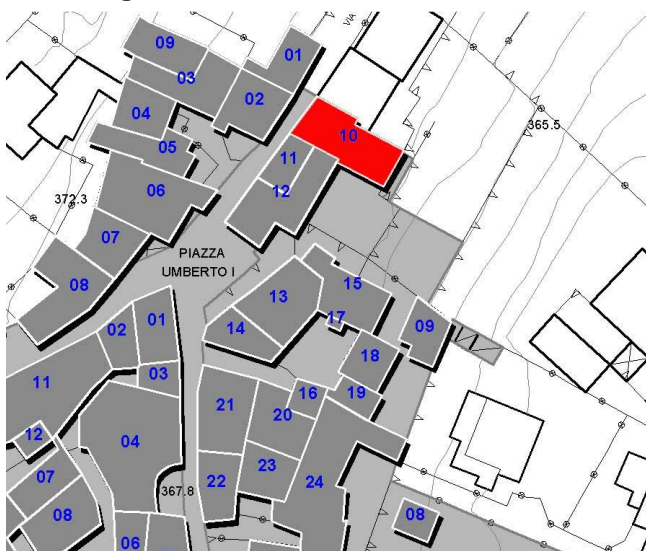
- Intervento 1 livello
- Intervento 2 livello
- Intervento 3 livello
- Intervento 4 livello
- Intervento 5 livello
- Intervento 6 livello (sovralzo)
- PCC
- PA/PR

Note e prescrizioni aggiuntive in caso d'intervento:

In caso di interventi di 4° livello il progetto dovrà contenere un adeguato studio compositivo delle facciate. Per le stesse si rimanda alle NTA all'art.6.6 e agli obiettivi generali di cui all'art.12.

In caso di interventi superiori alla manutenzione straordinaria attuati sulle facciate è obbligatoria l'applicazione dei contenuti di cui alle NTA punto 16,3

Estratto d'inquadratura su base aerofotogrammetrica



Estratto fotografico





Schede di analisi e progetto di tutela del patrimonio edilizio dei NAF

Indirizzo: via Torre

Link: 05_11

Isolato: 05

Edificio: 11

Denominazione:

Epoca storica	A	B	C	Caratteristiche generali	Tipologia architettonica
FINO AL 1815	<input checked="" type="radio"/>	<input type="radio"/>	<input type="radio"/>	<input checked="" type="radio"/> EDIFICIO PRINCIPALE <input type="radio"/> EDIFICIO PERTINENZIALE	<input type="radio"/> EDIFICIO A CORTE (o facente parte) <input type="radio"/> BLOCCO (isolato e non) <input checked="" type="radio"/> EDIFICIO A SCHIERA/ IN LINEA <input type="radio"/> VILLA <input type="radio"/> PALAZZO SIGNORILE <input type="radio"/> EDIFICIO RELIGIOSO
DAL 1816 AL 1850	<input type="radio"/>	<input type="radio"/>	<input type="radio"/>		
DAL 1851 AL 1903	<input type="radio"/>	<input type="radio"/>	<input type="radio"/>		
DAL 1904 AL 1935	<input type="radio"/>	<input type="radio"/>	<input type="radio"/>		
DAL 1936 AL 1992	<input type="radio"/>	<input type="radio"/>	<input type="radio"/>		
DAL 1993 AL 2015	<input type="radio"/>	<input type="radio"/>	<input checked="" type="radio"/>		

A = Di costruzione

B = Di ricostruzione

C = Di ristrutturazione, parziale o totale, con eventuali ampliamenti e/o addizioni

Sistema dei vincoli

<input type="checkbox"/> Beni culturali	ai sensi dell'art. 10 del D.Lgs 42-04
<input type="checkbox"/> Ambito di salvaguardia paesaggistica dei corsi d'acqua - 150m (se non ricorrenti le condizioni di cui al comma 2 lettere a) e b) dell'art 142 del Dlgs)	ai sensi dell'art. 142 del D.Lgs 42-04
<input type="checkbox"/> Aree di interesse archeologico	
<input type="checkbox"/> Fascia di rispetto del Reticolo Idrico	
<input type="checkbox"/> Elettrodotti ad alta tensione (fascia di rispetto o prossimità)	

Uso prevalente

	Int.	P.T.	P.1°	P.2°	P.3°	P.4°	Altro
RESIDENZA	<input type="radio"/>	<input type="radio"/>	<input checked="" type="radio"/>	<input type="radio"/>	<input type="radio"/>	<input type="radio"/>	<input type="radio"/>
ACCESSORIO ALLA RESIDENZA	<input checked="" type="radio"/>	<input checked="" type="radio"/>	<input type="radio"/>	<input type="radio"/>	<input type="radio"/>	<input type="radio"/>	<input type="radio"/>
SERVIZIO AGRICOLO	<input type="radio"/>	<input type="radio"/>	<input type="radio"/>	<input type="radio"/>	<input type="radio"/>	<input type="radio"/>	<input type="radio"/>
ARTIGIANALE DI SERVIZIO	<input type="radio"/>	<input type="radio"/>	<input type="radio"/>	<input type="radio"/>	<input type="radio"/>	<input type="radio"/>	<input type="radio"/>
AUTORIMESSA	<input type="radio"/>	<input type="radio"/>	<input type="radio"/>	<input type="radio"/>	<input type="radio"/>	<input type="radio"/>	<input type="radio"/>
DEPOSITO	<input type="radio"/>	<input type="radio"/>	<input type="radio"/>	<input type="radio"/>	<input type="radio"/>	<input type="radio"/>	<input type="radio"/>
TURISTICO RICETTIVA	<input type="radio"/>	<input type="radio"/>	<input type="radio"/>	<input type="radio"/>	<input type="radio"/>	<input type="radio"/>	<input type="radio"/>
CULTO	<input type="radio"/>	<input type="radio"/>	<input type="radio"/>	<input type="radio"/>	<input type="radio"/>	<input type="radio"/>	<input type="radio"/>
COMMERCIALE	<input type="radio"/>	<input type="radio"/>	<input type="radio"/>	<input type="radio"/>	<input type="radio"/>	<input type="radio"/>	<input type="radio"/>
ASSOCIATIVO CULTURALE	<input type="radio"/>	<input type="radio"/>	<input type="radio"/>	<input type="radio"/>	<input type="radio"/>	<input type="radio"/>	<input type="radio"/>
NON CLASSIFICATO	<input type="radio"/>	<input type="radio"/>	<input type="radio"/>	<input type="radio"/>	<input type="radio"/>	<input type="radio"/>	<input type="radio"/>



Schede di analisi e progetto di tutela del patrimonio edilizio dei NAF

Indirizzo: via Torre

Link: 05_11

Isolato: 05

Edificio: 11

Stato di conservazione

Coerenza e integrità tipologica

- INTEGRO
- RIPRISTINATO
- TRASFORMATO
- AMPLIATO
- RECENTE

Compositivo/Architett.

- INTEGRO
- POCO ALTERATO
- ALTERATO
- MOLTO ALTERATO
- RECENTE

Valore architettonico

- RILEVANTE
- BUONO
- MODESTO
- NULLO

Tipo di interesse

- STORICO
- ARCHITETTONICO
- TIPOLOGICO
- DI CONTESTO
- NESSUNO-NEUTRO

Stato di degrado

- DANNI NON PRESENTI
- NUMEROSI DANNI
- POCHI DANNI

Rilevanza paesistica

- NEGATIVO, CONTRASTANTE
- CARATTERIZZ. DEL PAESAGGIO
- NEUTRO O SENZA RILIEVO
- COMPLEMENTARE DEL PAESAGGIO

Elementi architettonici significativi

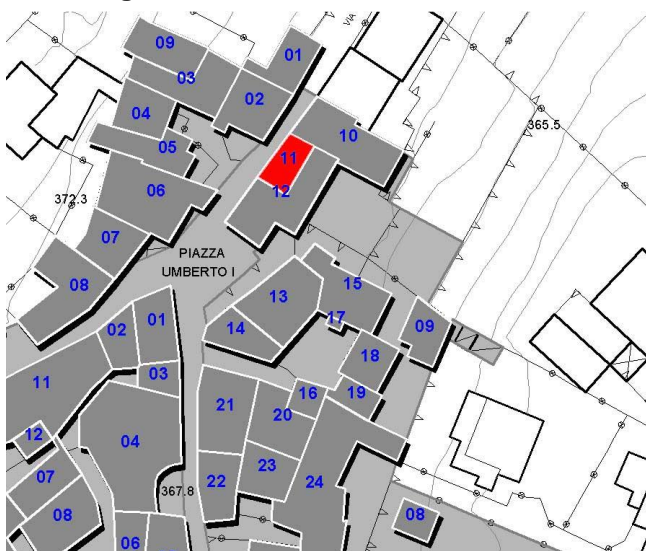
- | | | |
|--------------------------------------|---|--|
| <input type="checkbox"/> Archi-Volte | <input type="checkbox"/> Contorni (spalle e architravi) | |
| <input type="checkbox"/> Murature | <input type="checkbox"/> Zoccolatura | <input type="checkbox"/> Affreschi |
| <input type="checkbox"/> Colonne | <input type="checkbox"/> Parapetti | <input type="checkbox"/> Decorazioni Pittoriche |
| <input type="checkbox"/> Logge | <input type="checkbox"/> Cortili antichi | <input type="checkbox"/> Decor./Targhette storiche |
| <input type="checkbox"/> Portici | <input type="checkbox"/> Gronde/Passa-fuori | |
| <input type="checkbox"/> Poggioli | <input type="checkbox"/> Inferriate | <input type="checkbox"/> Intonaco |
| <input type="checkbox"/> Portali | <input type="checkbox"/> Davanzali | <input type="checkbox"/> Nicchie commem./religiose |
| <input type="checkbox"/> Infissi | <input type="checkbox"/> Abbaini | |

Interventi ammessi come da N.T.A.

- Intervento 1 livello
- Intervento 2 livello
- Intervento 3 livello
- Intervento 4 livello
- Intervento 5 livello
- Intervento 6 livello (sovrizzo)
- PCC
- PA/PR

Note e prescrizioni aggiuntive in caso d'intervento:

Estratto d'inquadratura su base aerofotogrammetrica



Estratto fotografico





Schede di analisi e progetto di tutela del patrimonio edilizio dei NAF

Indirizzo: via Torre

Link: 05_12

Isolato: 05

Edificio: 12

Denominazione:

Epoca storica	A	B	C	Caratteristiche generali	Tipologia architettonica
FINO AL 1815	<input checked="" type="radio"/>	<input type="radio"/>	<input type="radio"/>	<input checked="" type="radio"/> EDIFICIO PRINCIPALE <input type="radio"/> EDIFICIO PERTINENZIALE	<input type="radio"/> EDIFICIO A CORTE (o facente parte) <input type="radio"/> BLOCCO (isolato e non) <input checked="" type="radio"/> EDIFICIO A SCHIERA/ IN LINEA <input type="radio"/> VILLA <input type="radio"/> PALAZZO SIGNORILE <input type="radio"/> EDIFICIO RELIGIOSO
DAL 1816 AL 1850	<input type="radio"/>	<input type="radio"/>	<input type="radio"/>		
DAL 1851 AL 1903	<input type="radio"/>	<input type="radio"/>	<input type="radio"/>		
DAL 1904 AL 1935	<input type="radio"/>	<input type="radio"/>	<input type="radio"/>		
DAL 1936 AL 1992	<input type="radio"/>	<input type="radio"/>	<input type="radio"/>		
DAL 1993 AL 2015	<input type="radio"/>	<input type="radio"/>	<input checked="" type="radio"/>		

A = Di costruzione

B = Di ricostruzione

C = Di ristrutturazione, parziale o totale, con eventuali ampliamenti e/o addizioni

Sistema dei vincoli

<input type="checkbox"/> Beni culturali	ai sensi dell'art. 10 del D.Lgs 42-04
<input checked="" type="checkbox"/> Ambito di salvaguardia paesaggistica dei corsi d'acqua - 150m (se non ricorrenti le condizioni di cui al comma 2 lettere a) e b) dell'art 142 del Dlgs)	ai sensi dell'art. 142 del D.Lgs 42-04
<input type="checkbox"/> Aree di interesse archeologico	
<input type="checkbox"/> Fascia di rispetto del Reticolo Idrico	
<input type="checkbox"/> Elettrodotti ad alta tensione (fascia di rispetto o prossimità)	

Uso prevalente

	Int.	P.T.	P.1°	P.2°	P.3°	P.4°	Altro
RESIDENZA	<input type="radio"/>	<input checked="" type="radio"/>	<input checked="" type="radio"/>	<input type="radio"/>	<input type="radio"/>	<input type="radio"/>	<input type="radio"/>
ACCESSORIO ALLA RESIDENZA	<input checked="" type="radio"/>	<input type="radio"/>	<input type="radio"/>	<input type="radio"/>	<input type="radio"/>	<input type="radio"/>	<input type="radio"/>
SERVIZIO AGRICOLO	<input type="radio"/>	<input type="radio"/>	<input type="radio"/>	<input type="radio"/>	<input type="radio"/>	<input type="radio"/>	<input type="radio"/>
ARTIGIANALE DI SERVIZIO	<input type="radio"/>	<input type="radio"/>	<input type="radio"/>	<input type="radio"/>	<input type="radio"/>	<input type="radio"/>	<input type="radio"/>
AUTORIMESSA	<input type="radio"/>	<input type="radio"/>	<input type="radio"/>	<input type="radio"/>	<input type="radio"/>	<input type="radio"/>	<input type="radio"/>
DEPOSITO	<input type="radio"/>	<input type="radio"/>	<input type="radio"/>	<input type="radio"/>	<input type="radio"/>	<input type="radio"/>	<input type="radio"/>
TURISTICO RICETTIVA	<input type="radio"/>	<input type="radio"/>	<input type="radio"/>	<input type="radio"/>	<input type="radio"/>	<input type="radio"/>	<input type="radio"/>
CULTO	<input type="radio"/>	<input type="radio"/>	<input type="radio"/>	<input type="radio"/>	<input type="radio"/>	<input type="radio"/>	<input type="radio"/>
COMMERCIALE	<input type="radio"/>	<input type="radio"/>	<input type="radio"/>	<input type="radio"/>	<input type="radio"/>	<input type="radio"/>	<input type="radio"/>
ASSOCIATIVO CULTURALE	<input type="radio"/>	<input type="radio"/>	<input type="radio"/>	<input type="radio"/>	<input type="radio"/>	<input type="radio"/>	<input type="radio"/>
NON CLASSIFICATO	<input type="radio"/>	<input type="radio"/>	<input type="radio"/>	<input type="radio"/>	<input type="radio"/>	<input type="radio"/>	<input type="radio"/>



Schede di analisi e progetto di tutela del patrimonio edilizio dei NAF

Indirizzo: via Torre

Link: 05_12

Isolato: 05

Edificio: 12

Stato di conservazione

Coerenza e integrità tipologica

- INTEGRO
- RIPRISTINATO
- TRASFORMATO
- AMPLIATO
- RECENTE

Compositivo/Architett.

- INTEGRO
- POCO ALTERATO
- ALTERATO
- MOLTO ALTERATO
- RECENTE

Valore architettonico

- RILEVANTE
- BUONO
- MODESTO
- NULLO

Tipo di interesse

- STORICO
- ARCHITETTONICO
- TIPOLOGICO
- DI CONTESTO
- NESSUNO-NEUTRO

Stato di degrado

- DANNI NON PRESENTI
- NUMEROSI DANNI
- POCHI DANNI

Rilevanza paesistica

- NEGATIVO, CONTRASTANTE
- CARATTERIZZ. DEL PAESAGGIO
- NEUTRO O SENZA RILIEVO
- COMPLEMENTARE DEL PAESAGGIO

Elementi architettonici significativi

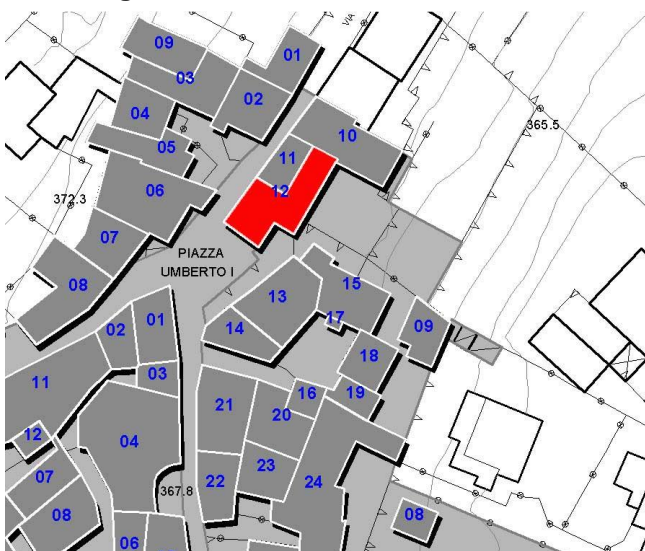
- | | | |
|--------------------------------------|---|--|
| <input type="checkbox"/> Archi-Volte | <input type="checkbox"/> Contorni (spalle e architravi) | |
| <input type="checkbox"/> Murature | <input type="checkbox"/> Zoccolatura | <input type="checkbox"/> Affreschi |
| <input type="checkbox"/> Colonne | <input type="checkbox"/> Parapetti | <input type="checkbox"/> Decorazioni Pittoriche |
| <input type="checkbox"/> Logge | <input type="checkbox"/> Cortili antichi | <input type="checkbox"/> Decor./Targhette storiche |
| <input type="checkbox"/> Portici | <input type="checkbox"/> Gronde/Passa-fuori | |
| <input type="checkbox"/> Poggioli | <input type="checkbox"/> Inferriate | <input type="checkbox"/> Intonaco |
| <input type="checkbox"/> Portali | <input type="checkbox"/> Davanzali | <input type="checkbox"/> Nicchie commem./religiose |
| <input type="checkbox"/> Infissi | <input type="checkbox"/> Abbaini | |

Interventi ammessi come da N.T.A.

- Intervento 1 livello
- Intervento 2 livello
- Intervento 3 livello
- Intervento 4 livello
- Intervento 5 livello
- Intervento 6 livello (sovralzo)
- PCC
- PA/PR

Note e prescrizioni aggiuntive in caso d'intervento:

Estratto d'inquadratura su base aerofotogrammetrica



Estratto fotografico





Schede di analisi e progetto di tutela del patrimonio edilizio dei NAF

Indirizzo: Piazza Umberto I

Link: 05_13

Isolato: 05

Edificio: 13

Denominazione:

Epoca storica	A	B	C	Caratteristiche generali	Tipologia architettonica
FINO AL 1815	<input checked="" type="radio"/>	<input type="radio"/>	<input type="radio"/>	<input checked="" type="radio"/> EDIFICIO PRINCIPALE <input type="radio"/> EDIFICIO PERTINENZIALE	<input type="radio"/> EDIFICIO A CORTE (o facente parte) <input type="radio"/> BLOCCO (isolato e non) <input checked="" type="radio"/> EDIFICIO A SCHIERA/ IN LINEA <input type="radio"/> VILLA <input type="radio"/> PALAZZO SIGNORILE <input type="radio"/> EDIFICIO RELIGIOSO
DAL 1816 AL 1850	<input type="radio"/>	<input type="radio"/>	<input type="radio"/>		
DAL 1851 AL 1903	<input type="radio"/>	<input type="radio"/>	<input type="radio"/>		
DAL 1904 AL 1935	<input type="radio"/>	<input type="radio"/>	<input type="radio"/>		
DAL 1936 AL 1992	<input type="radio"/>	<input type="radio"/>	<input type="radio"/>		
DAL 1993 AL 2015	<input type="radio"/>	<input type="radio"/>	<input type="radio"/>		

A = Di costruzione

B = Di ricostruzione

C = Di ristrutturazione, parziale o totale, con eventuali ampliamenti e/o addizioni

Sistema dei vincoli

<input type="checkbox"/> Beni culturali	ai sensi dell'art. 10 del D.Lgs 42-04
<input checked="" type="checkbox"/> Ambito di salvaguardia paesaggistica dei corsi d'acqua - 150m (se non ricorrenti le condizioni di cui al comma 2 lettere a) e b) dell'art 142 del Dlgs)	ai sensi dell'art. 142 del D.Lgs 42-04
<input type="checkbox"/> Aree di interesse archeologico	
<input type="checkbox"/> Fascia di rispetto del Reticolo Idrico	
<input type="checkbox"/> Elettrodotti ad alta tensione (fascia di rispetto o prossimità)	

Uso prevalente

	Int.	P.T.	P.1°	P.2°	P.3°	P.4°	Altro
RESIDENZA	<input type="radio"/>	<input type="radio"/>	<input checked="" type="radio"/>	<input checked="" type="radio"/>	<input type="radio"/>	<input type="radio"/>	<input type="radio"/>
ACCESSORIO ALLA RESIDENZA	<input type="radio"/>	<input type="radio"/>	<input type="radio"/>	<input type="radio"/>	<input type="radio"/>	<input type="radio"/>	<input type="radio"/>
SERVIZIO AGRICOLO	<input type="radio"/>	<input checked="" type="radio"/>	<input type="radio"/>	<input type="radio"/>	<input type="radio"/>	<input type="radio"/>	<input type="radio"/>
ARTIGIANALE DI SERVIZIO	<input type="radio"/>	<input type="radio"/>	<input type="radio"/>	<input type="radio"/>	<input type="radio"/>	<input type="radio"/>	<input type="radio"/>
AUTORIMESSA	<input type="radio"/>	<input type="radio"/>	<input type="radio"/>	<input type="radio"/>	<input type="radio"/>	<input type="radio"/>	<input type="radio"/>
DEPOSITO	<input type="radio"/>	<input type="radio"/>	<input type="radio"/>	<input type="radio"/>	<input type="radio"/>	<input type="radio"/>	<input type="radio"/>
TURISTICO RICETTIVA	<input type="radio"/>	<input type="radio"/>	<input type="radio"/>	<input type="radio"/>	<input type="radio"/>	<input type="radio"/>	<input type="radio"/>
CULTO	<input type="radio"/>	<input type="radio"/>	<input type="radio"/>	<input type="radio"/>	<input type="radio"/>	<input type="radio"/>	<input type="radio"/>
COMMERCIALE	<input type="radio"/>	<input type="radio"/>	<input type="radio"/>	<input type="radio"/>	<input type="radio"/>	<input type="radio"/>	<input type="radio"/>
ASSOCIATIVO CULTURALE	<input type="radio"/>	<input type="radio"/>	<input type="radio"/>	<input type="radio"/>	<input type="radio"/>	<input type="radio"/>	<input type="radio"/>
NON CLASSIFICATO	<input type="radio"/>	<input type="radio"/>	<input type="radio"/>	<input type="radio"/>	<input type="radio"/>	<input type="radio"/>	<input type="radio"/>



Schede di analisi e progetto di tutela del patrimonio edilizio dei NAF

Indirizzo: Piazza Umberto I

Link: 05_13

Isolato: 05

Edificio: 13

Stato di conservazione

Coerenza e integrità tipologica

- INTEGRO
- RIPRISTINATO
- TRASFORMATO
- AMPLIATO
- RECENTE

Compositivo/Architett.

- INTEGRO
- POCO ALTERATO
- ALTERATO
- MOLTO ALTERATO
- RECENTE

Valore architettonico

- RILEVANTE
- BUONO
- MODESTO
- NULLO

Tipo di interesse

- STORICO
- ARCHITETTONICO
- TIPOLOGICO
- DI CONTESTO
- NESSUNO-NEUTRO

Stato di degrado

- DANNI NON PRESENTI
- NUMEROSI DANNI
- POCHI DANNI

Rilevanza paesistica

- NEGATIVO, CONTRASTANTE
- CARATTERIZZ. DEL PAESAGGIO
- NEUTRO O SENZA RILIEVO
- COMPLEMENTARE DEL PAESAGGIO

Elementi architettonici significativi

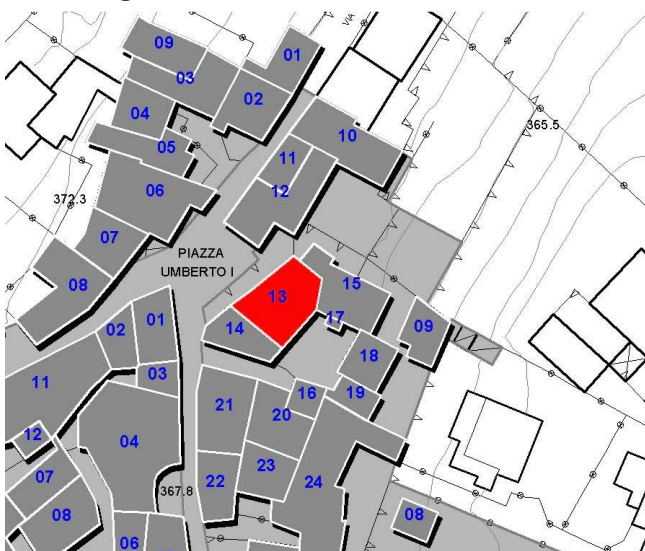
- | | | |
|---|--|--|
| <input checked="" type="checkbox"/> Archi-Volte | <input checked="" type="checkbox"/> Contorni (spalle e architravi) | |
| <input checked="" type="checkbox"/> Murature | <input type="checkbox"/> Zoccolatura | <input type="checkbox"/> Affreschi |
| <input type="checkbox"/> Colonne | <input type="checkbox"/> Parapetti | <input type="checkbox"/> Decorazioni Pittoriche |
| <input checked="" type="checkbox"/> Logge | <input checked="" type="checkbox"/> Cortili antichi | <input type="checkbox"/> Decor./Targhette storiche |
| <input checked="" type="checkbox"/> Portici | <input checked="" type="checkbox"/> Gronde/Passa-fuori | |
| <input checked="" type="checkbox"/> Poggioli | <input checked="" type="checkbox"/> Inferriate | <input type="checkbox"/> Intonaco |
| <input checked="" type="checkbox"/> Portali | <input checked="" type="checkbox"/> Davanzali | <input type="checkbox"/> Nicchie commem./religiose |
| <input checked="" type="checkbox"/> Infissi | <input type="checkbox"/> Abbaini | |

Interventi ammessi come da N.T.A.

- Intervento 1 livello
- Intervento 2 livello
- Intervento 3 livello
- Intervento 4 livello
- Intervento 5 livello
- Intervento 6 livello (sovralzo)
- PCC
- PA/PR

Note e prescrizioni aggiuntive in caso d'intervento:

Estratto d'inquadratura su base aerofotogrammetrica



Estratto fotografico





Schede di analisi e progetto di tutela del patrimonio edilizio dei NAF

Indirizzo: Piazza Umberto I

Link: 05_14

Isolato: 05

Edificio: 14

Denominazione:

Epoca storica	A	B	C	Caratteristiche generali	Tipologia architettonica
FINO AL 1815	<input checked="" type="radio"/>	<input type="radio"/>	<input type="radio"/>	<input checked="" type="radio"/> EDIFICIO PRINCIPALE <input type="radio"/> EDIFICIO PERTINENZIALE	<input type="radio"/> EDIFICIO A CORTE (o facente parte) <input type="radio"/> BLOCCO (isolato e non) <input checked="" type="radio"/> EDIFICIO A SCHIERA/ IN LINEA <input type="radio"/> VILLA <input type="radio"/> PALAZZO SIGNORILE <input type="radio"/> EDIFICIO RELIGIOSO
DAL 1816 AL 1850	<input type="radio"/>	<input type="radio"/>	<input type="radio"/>		
DAL 1851 AL 1903	<input type="radio"/>	<input type="radio"/>	<input type="radio"/>		
DAL 1904 AL 1935	<input type="radio"/>	<input type="radio"/>	<input type="radio"/>		
DAL 1936 AL 1992	<input type="radio"/>	<input type="radio"/>	<input type="radio"/>		
DAL 1993 AL 2015	<input type="radio"/>	<input type="radio"/>	<input checked="" type="radio"/>		

A = Di costruzione

B = Di ricostruzione

C = Di ristrutturazione, parziale o totale, con eventuali ampliamenti e/o addizioni

Sistema dei vincoli

<input type="checkbox"/> Beni culturali	ai sensi dell'art. 10 del D.Lgs 42-04
<input checked="" type="checkbox"/> Ambito di salvaguardia paesaggistica dei corsi d'acqua - 150m (se non ricorrono le condizioni di cui al comma 2 lettere a) e b) dell'art 142 del Dlgs)	ai sensi dell'art. 142 del D.Lgs 42-04
<input type="checkbox"/> Aree di interesse archeologico	
<input type="checkbox"/> Fascia di rispetto del Reticolo Idrico	
<input type="checkbox"/> Elettrodotti ad alta tensione (fascia di rispetto o prossimità)	

Uso prevalente

	Int.	P.T.	P.1°	P.2°	P.3°	P.4°	Altro
RESIDENZA	<input type="radio"/>	<input checked="" type="radio"/>	<input checked="" type="radio"/>	<input type="radio"/>	<input type="radio"/>	<input type="radio"/>	<input type="radio"/>
ACCESSORIO ALLA RESIDENZA	<input type="radio"/>	<input type="radio"/>	<input type="radio"/>	<input type="radio"/>	<input type="radio"/>	<input type="radio"/>	<input type="radio"/>
SERVIZIO AGRICOLO	<input type="radio"/>	<input type="radio"/>	<input type="radio"/>	<input type="radio"/>	<input type="radio"/>	<input type="radio"/>	<input type="radio"/>
ARTIGIANALE DI SERVIZIO	<input type="radio"/>	<input type="radio"/>	<input type="radio"/>	<input type="radio"/>	<input type="radio"/>	<input type="radio"/>	<input type="radio"/>
AUTORIMESSA	<input type="radio"/>	<input type="radio"/>	<input type="radio"/>	<input type="radio"/>	<input type="radio"/>	<input type="radio"/>	<input type="radio"/>
DEPOSITO	<input type="radio"/>	<input type="radio"/>	<input type="radio"/>	<input type="radio"/>	<input type="radio"/>	<input type="radio"/>	<input type="radio"/>
TURISTICO RICETTIVA	<input type="radio"/>	<input type="radio"/>	<input type="radio"/>	<input type="radio"/>	<input type="radio"/>	<input type="radio"/>	<input type="radio"/>
CULTO	<input type="radio"/>	<input type="radio"/>	<input type="radio"/>	<input type="radio"/>	<input type="radio"/>	<input type="radio"/>	<input type="radio"/>
COMMERCIALE	<input type="radio"/>	<input type="radio"/>	<input type="radio"/>	<input type="radio"/>	<input type="radio"/>	<input type="radio"/>	<input type="radio"/>
ASSOCIATIVO CULTURALE	<input type="radio"/>	<input type="radio"/>	<input type="radio"/>	<input type="radio"/>	<input type="radio"/>	<input type="radio"/>	<input type="radio"/>
NON CLASSIFICATO	<input type="radio"/>	<input type="radio"/>	<input type="radio"/>	<input type="radio"/>	<input type="radio"/>	<input type="radio"/>	<input type="radio"/>



Schede di analisi e progetto di tutela del patrimonio edilizio dei NAF

Indirizzo: Piazza Umberto I

Link: 05_14

Isolato: 05

Edificio: 14

Stato di conservazione

Coerenza e integrità tipologica

- INTEGRO
- RIPRISTINATO
- TRASFORMATO
- AMPLIATO
- RECENTE

Compositivo/Architett.

- INTEGRO
- POCO ALTERATO
- ALTERATO
- MOLTO ALTERATO
- RECENTE

Valore architettonico

- RILEVANTE
- BUONO
- MODESTO
- NULLO

Tipo di interesse

- STORICO
- ARCHITETTONICO
- TIPOLOGICO
- DI CONTESTO
- NESSUNO-NEUTRO

Stato di degrado

- DANNI NON PRESENTI
- NUMEROSI DANNI
- POCHI DANNI

Rilevanza paesistica

- NEGATIVO, CONTRASTANTE
- CARATTERIZZ. DEL PAESAGGIO
- NEUTRO O SENZA RILIEVO
- COMPLEMENTARE DEL PAESAGGIO

Elementi architettonici significativi

- | | | |
|--------------------------------------|---|--|
| <input type="checkbox"/> Archi-Volte | <input type="checkbox"/> Contorni (spalle e architravi) | |
| <input type="checkbox"/> Murature | <input type="checkbox"/> Zoccolatura | <input type="checkbox"/> Affreschi |
| <input type="checkbox"/> Colonne | <input type="checkbox"/> Parapetti | <input type="checkbox"/> Decorazioni Pittoriche |
| <input type="checkbox"/> Logge | <input type="checkbox"/> Cortili antichi | <input type="checkbox"/> Decor./Targhette storiche |
| <input type="checkbox"/> Portici | <input type="checkbox"/> Gronde/Passa-fuori | |
| <input type="checkbox"/> Poggioli | <input type="checkbox"/> Inferriate | <input type="checkbox"/> Intonaco |
| <input type="checkbox"/> Portali | <input type="checkbox"/> Davanzali | <input type="checkbox"/> Nicchie commem./religiose |
| <input type="checkbox"/> Infissi | <input type="checkbox"/> Abbaini | |

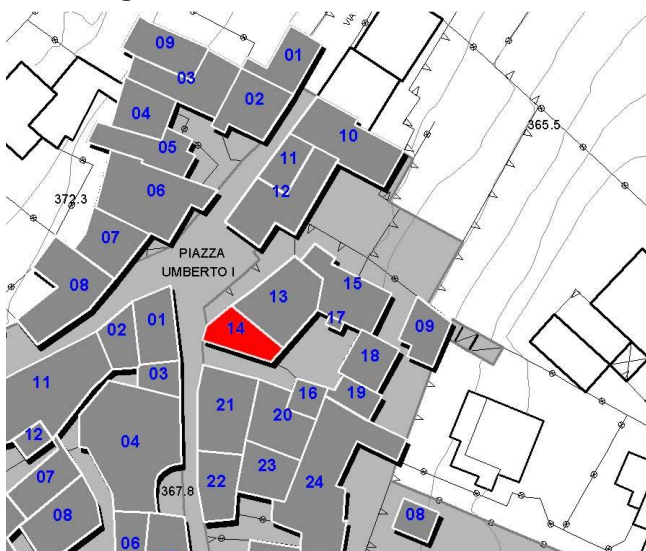
Interventi ammessi come da N.T.A.

- Intervento 1 livello
- Intervento 2 livello
- Intervento 3 livello
- Intervento 4 livello
- Intervento 5 livello
- Intervento 6 livello (sovralzo)
- PCC
- PA/PR

Note e prescrizioni aggiuntive in caso d'intervento:

Il progetto dovrà contenere un adeguato studio compositivo della facciata lato Est. Per le stesse si rimanda alle NTA all'art.6.6 e agli obiettivi generali di cui all'art.12.

Estratto d'inquadratura su base aerofotogrammetrica



Estratto fotografico





Schede di analisi e progetto di tutela del patrimonio edilizio dei NAF

Indirizzo: via IV Novembre

Link: 05_15

Isolato: 05

Edificio: 15

Denominazione:

Epoca storica	A	B	C	Caratteristiche generali	Tipologia architettonica
FINO AL 1815	<input checked="" type="radio"/>	<input type="radio"/>	<input type="radio"/>	<input checked="" type="radio"/> EDIFICIO PRINCIPALE <input type="radio"/> EDIFICIO PERTINENZIALE	<input type="radio"/> EDIFICIO A CORTE (o facente parte) <input type="radio"/> BLOCCO (isolato e non) <input checked="" type="radio"/> EDIFICIO A SCHIERA/ IN LINEA <input type="radio"/> VILLA <input type="radio"/> PALAZZO SIGNORILE <input type="radio"/> EDIFICIO RELIGIOSO
DAL 1816 AL 1850	<input type="radio"/>	<input type="radio"/>	<input type="radio"/>		
DAL 1851 AL 1903	<input type="radio"/>	<input type="radio"/>	<input type="radio"/>		
DAL 1904 AL 1935	<input type="radio"/>	<input type="radio"/>	<input type="radio"/>		
DAL 1936 AL 1992	<input type="radio"/>	<input type="radio"/>	<input type="radio"/>		
DAL 1993 AL 2015	<input type="radio"/>	<input type="radio"/>	<input checked="" type="radio"/>		

A = Di costruzione

B = Di ricostruzione

C = Di ristrutturazione, parziale o totale, con eventuali ampliamenti e/o addizioni

Sistema dei vincoli

<input type="checkbox"/> Beni culturali	ai sensi dell'art. 10 del D.Lgs 42-04
<input checked="" type="checkbox"/> Ambito di salvaguardia paesaggistica dei corsi d'acqua - 150m (se non ricorrenti le condizioni di cui al comma 2 lettere a) e b) dell'art 142 del Dlgs)	ai sensi dell'art. 142 del D.Lgs 42-04
<input type="checkbox"/> Aree di interesse archeologico	
<input type="checkbox"/> Fascia di rispetto del Reticolo Idrico	
<input type="checkbox"/> Elettrodotti ad alta tensione (fascia di rispetto o prossimità)	

Uso prevalente

	Int.	P.T.	P.1°	P.2°	P.3°	P.4°	Altro
RESIDENZA	<input type="radio"/>	<input checked="" type="radio"/>	<input checked="" type="radio"/>	<input checked="" type="radio"/>	<input type="radio"/>	<input type="radio"/>	<input type="radio"/>
ACCESSORIO ALLA RESIDENZA	<input type="radio"/>	<input type="radio"/>	<input type="radio"/>	<input type="radio"/>	<input type="radio"/>	<input type="radio"/>	<input type="radio"/>
SERVIZIO AGRICOLO	<input type="radio"/>	<input type="radio"/>	<input type="radio"/>	<input type="radio"/>	<input type="radio"/>	<input type="radio"/>	<input type="radio"/>
ARTIGIANALE DI SERVIZIO	<input type="radio"/>	<input type="radio"/>	<input type="radio"/>	<input type="radio"/>	<input type="radio"/>	<input type="radio"/>	<input type="radio"/>
AUTORIMESSA	<input type="radio"/>	<input type="radio"/>	<input type="radio"/>	<input type="radio"/>	<input type="radio"/>	<input type="radio"/>	<input type="radio"/>
DEPOSITO	<input type="radio"/>	<input type="radio"/>	<input type="radio"/>	<input type="radio"/>	<input type="radio"/>	<input type="radio"/>	<input type="radio"/>
TURISTICO RICETTIVA	<input type="radio"/>	<input type="radio"/>	<input type="radio"/>	<input type="radio"/>	<input type="radio"/>	<input type="radio"/>	<input type="radio"/>
CULTO	<input type="radio"/>	<input type="radio"/>	<input type="radio"/>	<input type="radio"/>	<input type="radio"/>	<input type="radio"/>	<input type="radio"/>
COMMERCIALE	<input type="radio"/>	<input type="radio"/>	<input type="radio"/>	<input type="radio"/>	<input type="radio"/>	<input type="radio"/>	<input type="radio"/>
ASSOCIATIVO CULTURALE	<input type="radio"/>	<input type="radio"/>	<input type="radio"/>	<input type="radio"/>	<input type="radio"/>	<input type="radio"/>	<input type="radio"/>
NON CLASSIFICATO	<input type="radio"/>	<input type="radio"/>	<input type="radio"/>	<input type="radio"/>	<input type="radio"/>	<input type="radio"/>	<input type="radio"/>



Schede di analisi e progetto di tutela del patrimonio edilizio dei NAF

Indirizzo: via IV Novembre

Link: 05_15

Isolato: 05

Edificio: 15

Stato di conservazione

Coerenza e integrità tipologica

- INTEGRO
- RIPRISTINATO
- TRASFORMATO
- AMPLIATO
- RECENTE

Compositivo/Architett.

- INTEGRO
- POCO ALTERATO
- ALTERATO
- MOLTO ALTERATO
- RECENTE

Valore architettonico

- RILEVANTE
- BUONO
- MODESTO
- NULLO

Tipo di interesse

- STORICO
- ARCHITETTONICO
- TIPOLOGICO
- DI CONTESTO
- NESSUNO-NEUTRO

Stato di degrado

- DANNI NON PRESENTI
- NUMEROSI DANNI
- POCHI DANNI

Rilevanza paesistica

- NEGATIVO, CONTRASTANTE
- CARATTERIZZ. DEL PAESAGGIO
- NEUTRO O SENZA RILIEVO
- COMPLEMENTARE DEL PAESAGGIO

Elementi architettonici significativi

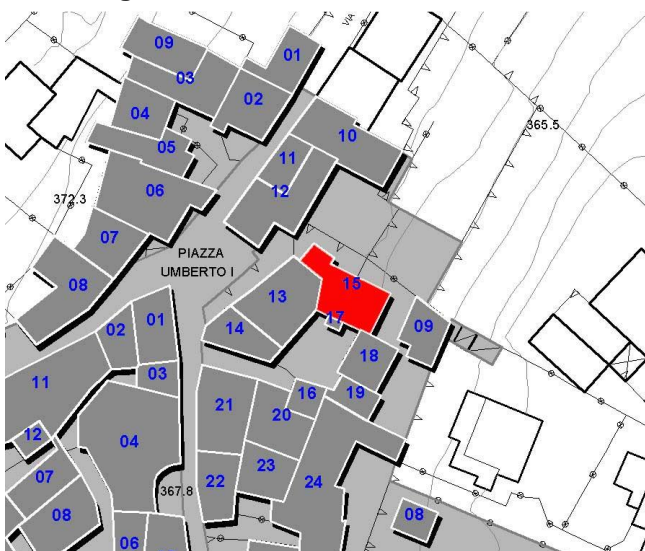
- | | | |
|--------------------------------------|---|--|
| <input type="checkbox"/> Archi-Volte | <input type="checkbox"/> Contorni (spalle e architravi) | |
| <input type="checkbox"/> Murature | <input type="checkbox"/> Zoccolatura | <input type="checkbox"/> Affreschi |
| <input type="checkbox"/> Colonne | <input type="checkbox"/> Parapetti | <input type="checkbox"/> Decorazioni Pittoriche |
| <input type="checkbox"/> Logge | <input type="checkbox"/> Cortili antichi | <input type="checkbox"/> Decor./Targhette storiche |
| <input type="checkbox"/> Portici | <input type="checkbox"/> Gronde/Passa-fuori | |
| <input type="checkbox"/> Poggioli | <input type="checkbox"/> Inferriate | <input type="checkbox"/> Intonaco |
| <input type="checkbox"/> Portali | <input type="checkbox"/> Davanzali | <input type="checkbox"/> Nicchie commem./religiose |
| <input type="checkbox"/> Infissi | <input type="checkbox"/> Abbaini | |

Interventi ammessi come da N.T.A.

- Intervento 1 livello
- Intervento 2 livello
- Intervento 3 livello
- Intervento 4 livello
- Intervento 5 livello
- Intervento 6 livello (sovrizzo)
- PCC
- PA/PR

Note e prescrizioni aggiuntive in caso d'intervento:

Estratto d'inquadratura su base aerofotogrammetrica



Estratto fotografico





Schede di analisi e progetto di tutela del patrimonio edilizio dei NAF

Indirizzo: via IV Novembre

Link: 05_16

Isolato: 05

Edificio: 16

Denominazione:

Epoca storica	A	B	C	Caratteristiche generali	Tipologia architettonica
FINO AL 1815	<input type="radio"/>	<input checked="" type="radio"/>	<input type="radio"/>	<input checked="" type="radio"/> EDIFICIO PRINCIPALE <input type="radio"/> EDIFICIO PERTINENZIALE	<input type="radio"/> EDIFICIO A CORTE (o facente parte) <input type="radio"/> BLOCCO (isolato e non) <input checked="" type="radio"/> EDIFICIO A SCHIERA/ IN LINEA <input type="radio"/> VILLA <input type="radio"/> PALAZZO SIGNORILE <input type="radio"/> EDIFICIO RELIGIOSO
DAL 1816 AL 1850	<input checked="" type="radio"/>	<input type="radio"/>	<input type="radio"/>		
DAL 1851 AL 1903	<input type="radio"/>	<input type="radio"/>	<input type="radio"/>		
DAL 1904 AL 1935	<input type="radio"/>	<input type="radio"/>	<input type="radio"/>		
DAL 1936 AL 1992	<input type="radio"/>	<input type="radio"/>	<input checked="" type="radio"/>		
DAL 1993 AL 2015	<input type="radio"/>	<input type="radio"/>	<input type="radio"/>		

A = Di costruzione

B = Di ricostruzione

C = Di ristrutturazione, parziale o totale, con eventuali ampliamenti e/o addizioni

Sistema dei vincoli

<input type="checkbox"/> Beni culturali	ai sensi dell'art. 10 del D.Lgs 42-04
<input checked="" type="checkbox"/> Ambito di salvaguardia paesaggistica dei corsi d'acqua - 150m (se non ricorrenti le condizioni di cui al comma 2 lettere a) e b) dell'art 142 del Dlgs)	ai sensi dell'art. 142 del D.Lgs 42-04
<input type="checkbox"/> Aree di interesse archeologico	
<input type="checkbox"/> Fascia di rispetto del Reticolo Idrico	
<input type="checkbox"/> Elettrodotti ad alta tensione (fascia di rispetto o prossimità)	

Uso prevalente

	Int.	P.T.	P.1°	P.2°	P.3°	P.4°	Altro
RESIDENZA	<input checked="" type="radio"/>	<input type="radio"/>	<input checked="" type="radio"/>	<input type="radio"/>	<input type="radio"/>	<input type="radio"/>	<input type="radio"/>
ACCESSORIO ALLA RESIDENZA	<input type="radio"/>	<input checked="" type="radio"/>	<input type="radio"/>	<input checked="" type="radio"/>	<input type="radio"/>	<input type="radio"/>	<input type="radio"/>
SERVIZIO AGRICOLO	<input type="radio"/>	<input type="radio"/>	<input type="radio"/>	<input type="radio"/>	<input type="radio"/>	<input type="radio"/>	<input type="radio"/>
ARTIGIANALE DI SERVIZIO	<input type="radio"/>	<input type="radio"/>	<input type="radio"/>	<input type="radio"/>	<input type="radio"/>	<input type="radio"/>	<input type="radio"/>
AUTORIMESSA	<input type="radio"/>	<input type="radio"/>	<input type="radio"/>	<input type="radio"/>	<input type="radio"/>	<input type="radio"/>	<input type="radio"/>
DEPOSITO	<input type="radio"/>	<input type="radio"/>	<input type="radio"/>	<input type="radio"/>	<input type="radio"/>	<input type="radio"/>	<input type="radio"/>
TURISTICO RICETTIVA	<input type="radio"/>	<input type="radio"/>	<input type="radio"/>	<input type="radio"/>	<input type="radio"/>	<input type="radio"/>	<input type="radio"/>
CULTO	<input type="radio"/>	<input type="radio"/>	<input type="radio"/>	<input type="radio"/>	<input type="radio"/>	<input type="radio"/>	<input type="radio"/>
COMMERCIALE	<input type="radio"/>	<input type="radio"/>	<input type="radio"/>	<input type="radio"/>	<input type="radio"/>	<input type="radio"/>	<input type="radio"/>
ASSOCIATIVO CULTURALE	<input type="radio"/>	<input type="radio"/>	<input type="radio"/>	<input type="radio"/>	<input type="radio"/>	<input type="radio"/>	<input type="radio"/>
NON CLASSIFICATO	<input type="radio"/>	<input type="radio"/>	<input type="radio"/>	<input type="radio"/>	<input type="radio"/>	<input type="radio"/>	<input type="radio"/>



Schede di analisi e progetto di tutela del patrimonio edilizio dei NAF

Indirizzo: via IV Novembre

Link: 05_16

Isolato: 05

Edificio: 16

Stato di conservazione

Coerenza e integrità tipologica

- INTEGRO
- RIPRISTINATO
- TRASFORMATO
- AMPLIATO
- RECENTE

Compositivo/Architett.

- INTEGRO
- POCO ALTERATO
- ALTERATO
- MOLTO ALTERATO
- RECENTE

Valore architettonico

- RILEVANTE
- BUONO
- MODESTO
- NULLO

Tipo di interesse

- STORICO
- ARCHITETTONICO
- TIPOLOGICO
- DI CONTESTO
- NESSUNO-NEUTRO

Stato di degrado

- DANNI NON PRESENTI
- NUMEROSI DANNI
- POCHI DANNI

Rilevanza paesistica

- NEGATIVO, CONTRASTANTE
- CARATTERIZZ. DEL PAESAGGIO
- NEUTRO O SENZA RILIEVO
- COMPLEMENTARE DEL PAESAGGIO

Elementi architettonici significativi

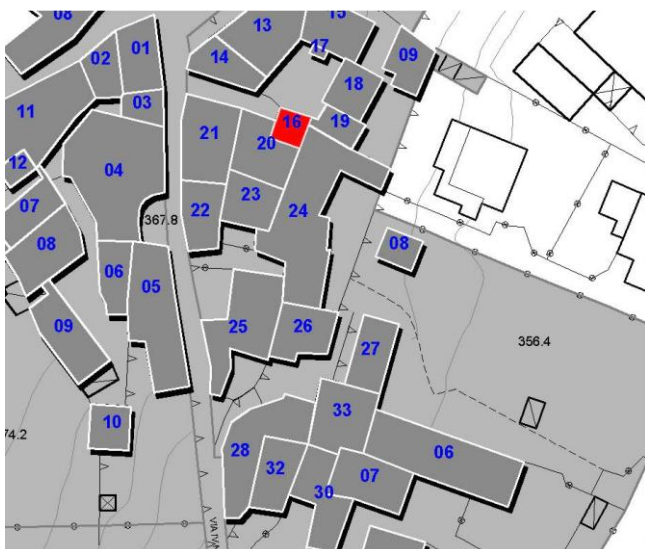
- | | | |
|--|---|--|
| <input type="checkbox"/> Archi-Volte | <input type="checkbox"/> Contorni (spalle e architravi) | |
| <input checked="" type="checkbox"/> Murature | <input type="checkbox"/> Zoccolatura | <input type="checkbox"/> Affreschi |
| <input type="checkbox"/> Colonne | <input type="checkbox"/> Parapetti | <input type="checkbox"/> Decorazioni Pittoriche |
| <input type="checkbox"/> Logge | <input type="checkbox"/> Cortili antichi | <input type="checkbox"/> Decor./Targhette storiche |
| <input type="checkbox"/> Portici | <input type="checkbox"/> Gronde/Passa-fuori | |
| <input type="checkbox"/> Poggioli | <input type="checkbox"/> Inferriate | <input type="checkbox"/> Intonaco |
| <input type="checkbox"/> Portali | <input type="checkbox"/> Davanzali | <input type="checkbox"/> Nicchie commem./religiose |
| <input type="checkbox"/> Infissi | <input type="checkbox"/> Abbaini | |

Interventi ammessi come da N.T.A.

- Intervento 1 livello
- Intervento 2 livello
- Intervento 3 livello
- Intervento 4 livello
- Intervento 5 livello
- Intervento 6 livello (sovralzo)
- PCC
- PA/PR

Note e prescrizioni aggiuntive in caso d'intervento:

Estratto d'inquadratura su base aerofotogrammetrica



Estratto fotografico





Schede di analisi e progetto di tutela del patrimonio edilizio dei NAF

Indirizzo: via IV Novembre

Link: 05_17

Isolato: 05

Edificio: 17

Denominazione:

Epoca storica	A	B	C	Caratteristiche generali	Tipologia architettonica
FINO AL 1815	<input type="radio"/>	<input checked="" type="radio"/>	<input checked="" type="radio"/>	<input type="radio"/> EDIFICIO PRINCIPALE <input checked="" type="radio"/> EDIFICIO PERTINENZIALE	<input type="radio"/> EDIFICIO A CORTE (o facente parte) <input checked="" type="radio"/> BLOCCO (isolato e non) <input type="radio"/> EDIFICIO A SCHIERA/ IN LINEA <input type="radio"/> VILLA <input type="radio"/> PALAZZO SIGNORILE <input type="radio"/> EDIFICIO RELIGIOSO
DAL 1816 AL 1850	<input type="radio"/>	<input checked="" type="radio"/>	<input checked="" type="radio"/>		
DAL 1851 AL 1903	<input type="radio"/>	<input checked="" type="radio"/>	<input checked="" type="radio"/>		
DAL 1904 AL 1935	<input type="radio"/>	<input checked="" type="radio"/>	<input checked="" type="radio"/>		
DAL 1936 AL 1992	<input checked="" type="radio"/>	<input checked="" type="radio"/>	<input checked="" type="radio"/>		
DAL 1993 AL 2015	<input type="radio"/>	<input checked="" type="radio"/>	<input checked="" type="radio"/>		

A = Di costruzione

B = Di ricostruzione

C = Di ristrutturazione, parziale o totale, con eventuali ampliamenti e/o addizioni

Sistema dei vincoli

<input type="checkbox"/> Beni culturali	ai sensi dell'art. 10 del D.Lgs 42-04
<input checked="" type="checkbox"/> Ambito di salvaguardia paesaggistica dei corsi d'acqua - 150m (se non ricorrenti le condizioni di cui al comma 2 lettere a) e b) dell'art 142 del Dlgs)	ai sensi dell'art. 142 del D.Lgs 42-04
<input type="checkbox"/> Aree di interesse archeologico	
<input type="checkbox"/> Fascia di rispetto del Reticolo Idrico	
<input type="checkbox"/> Elettrodotti ad alta tensione (fascia di rispetto o prossimità)	

Uso prevalente

	Int.	P.T.	P.1°	P.2°	P.3°	P.4°	Altro
RESIDENZA	<input checked="" type="radio"/>	<input type="radio"/>	<input checked="" type="radio"/>	<input checked="" type="radio"/>	<input checked="" type="radio"/>	<input checked="" type="radio"/>	<input checked="" type="radio"/>
ACCESSORIO ALLA RESIDENZA	<input checked="" type="radio"/>	<input type="radio"/>	<input checked="" type="radio"/>	<input checked="" type="radio"/>	<input checked="" type="radio"/>	<input checked="" type="radio"/>	<input checked="" type="radio"/>
SERVIZIO AGRICOLO	<input checked="" type="radio"/>	<input checked="" type="radio"/>	<input checked="" type="radio"/>	<input checked="" type="radio"/>	<input checked="" type="radio"/>	<input checked="" type="radio"/>	<input checked="" type="radio"/>
ARTIGIANALE DI SERVIZIO	<input checked="" type="radio"/>	<input type="radio"/>	<input checked="" type="radio"/>	<input checked="" type="radio"/>	<input checked="" type="radio"/>	<input checked="" type="radio"/>	<input checked="" type="radio"/>
AUTORIMESSA	<input checked="" type="radio"/>	<input type="radio"/>	<input checked="" type="radio"/>	<input checked="" type="radio"/>	<input checked="" type="radio"/>	<input checked="" type="radio"/>	<input checked="" type="radio"/>
DEPOSITO	<input checked="" type="radio"/>	<input type="radio"/>	<input checked="" type="radio"/>	<input checked="" type="radio"/>	<input checked="" type="radio"/>	<input checked="" type="radio"/>	<input checked="" type="radio"/>
TURISTICO RICETTIVA	<input checked="" type="radio"/>	<input type="radio"/>	<input checked="" type="radio"/>	<input checked="" type="radio"/>	<input checked="" type="radio"/>	<input checked="" type="radio"/>	<input checked="" type="radio"/>
CULTO	<input checked="" type="radio"/>	<input type="radio"/>	<input checked="" type="radio"/>	<input checked="" type="radio"/>	<input checked="" type="radio"/>	<input checked="" type="radio"/>	<input checked="" type="radio"/>
COMMERCIALE	<input checked="" type="radio"/>	<input type="radio"/>	<input checked="" type="radio"/>	<input checked="" type="radio"/>	<input checked="" type="radio"/>	<input checked="" type="radio"/>	<input checked="" type="radio"/>
ASSOCIATIVO CULTURALE	<input checked="" type="radio"/>	<input type="radio"/>	<input checked="" type="radio"/>	<input checked="" type="radio"/>	<input checked="" type="radio"/>	<input checked="" type="radio"/>	<input checked="" type="radio"/>
NON CLASSIFICATO	<input checked="" type="radio"/>	<input type="radio"/>	<input checked="" type="radio"/>	<input checked="" type="radio"/>	<input checked="" type="radio"/>	<input checked="" type="radio"/>	<input checked="" type="radio"/>



Schede di analisi e progetto di tutela del patrimonio edilizio dei NAF

Indirizzo: via IV Novembre

Link: 05_17

Isolato: 05

Edificio: 17

Stato di conservazione

Coerenza e integrità tipologica

- INTEGRO
- RIPRISTINATO
- TRASFORMATO
- AMPLIATO
- RECENTE

Compositivo/Architett.

- INTEGRO
- POCO ALTERATO
- ALTERATO
- MOLTO ALTERATO
- RECENTE

Valore architettonico

- RILEVANTE
- BUONO
- MODESTO
- NULLO

Tipo di interesse

- STORICO
- ARCHITETTONICO
- TIPOLOGICO
- DI CONTESTO
- NESSUNO-NEUTRO

Stato di degrado

- DANNI NON PRESENTI
- NUMEROSI DANNI
- POCHI DANNI

Rilevanza paesistica

- NEGATIVO, CONTRASTANTE
- CARATTERIZZ. DEL PAESAGGIO
- NEUTRO O SENZA RILIEVO
- COMPLEMENTARE DEL PAESAGGIO

Elementi architettonici significativi

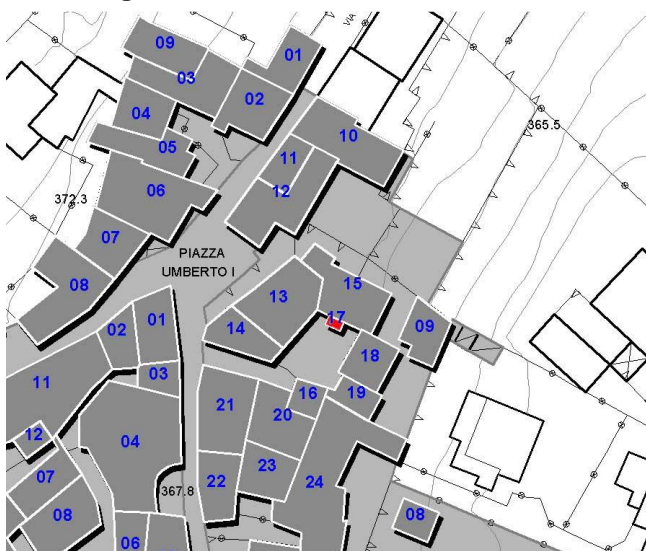
- | | | |
|--|---|--|
| <input type="checkbox"/> Archi-Volte | <input type="checkbox"/> Contorni (spalle e architravi) | |
| <input checked="" type="checkbox"/> Murature | <input type="checkbox"/> Zoccolatura | <input type="checkbox"/> Affreschi |
| <input type="checkbox"/> Colonne | <input type="checkbox"/> Parapetti | <input type="checkbox"/> Decorazioni Pittoriche |
| <input type="checkbox"/> Logge | <input type="checkbox"/> Cortili antichi | <input type="checkbox"/> Decor./Targhette storiche |
| <input type="checkbox"/> Portici | <input type="checkbox"/> Gronde/Passa-fuori | |
| <input type="checkbox"/> Poggioli | <input type="checkbox"/> Inferriate | <input type="checkbox"/> Intonaco |
| <input type="checkbox"/> Portali | <input type="checkbox"/> Davanzali | <input type="checkbox"/> Nicchie commem./religiose |
| <input type="checkbox"/> Infissi | <input type="checkbox"/> Abbaini | |

Interventi ammessi come da N.T.A.

- Intervento 1 livello
- Intervento 2 livello
- Intervento 3 livello
- Intervento 4 livello
- Intervento 5 livello
- Intervento 6 livello (sovralzo)
- PCC
- PA/PR

Note e prescrizioni aggiuntive in caso d'intervento:

Estratto d'inquadratura su base aerofotogrammetrica



Estratto fotografico





Schede di analisi e progetto di tutela del patrimonio edilizio dei NAF

Indirizzo: via IV Novembre

Link: 05_18

Isolato: 05

Edificio: 18

Denominazione:

Epoca storica	A	B	C	Caratteristiche generali	Tipologia architettonica
FINO AL 1815	<input type="radio"/>	<input checked="" type="radio"/>	<input checked="" type="radio"/>	<input checked="" type="radio"/> EDIFICIO PRINCIPALE <input type="radio"/> EDIFICIO PERTINENZIALE	<input type="radio"/> EDIFICIO A CORTE (o facente parte) <input type="radio"/> BLOCCO (isolato e non) <input checked="" type="radio"/> EDIFICIO A SCHIERA/ IN LINEA <input type="radio"/> VILLA <input type="radio"/> PALAZZO SIGNORILE <input type="radio"/> EDIFICIO RELIGIOSO
DAL 1816 AL 1850	<input type="radio"/>	<input checked="" type="radio"/>	<input checked="" type="radio"/>		
DAL 1851 AL 1903	<input type="radio"/>	<input checked="" type="radio"/>	<input checked="" type="radio"/>		
DAL 1904 AL 1935	<input type="radio"/>	<input checked="" type="radio"/>	<input checked="" type="radio"/>		
DAL 1936 AL 1992	<input checked="" type="radio"/>	<input checked="" type="radio"/>	<input checked="" type="radio"/>		
DAL 1993 AL 2015	<input type="radio"/>	<input checked="" type="radio"/>	<input checked="" type="radio"/>		

A = Di costruzione

B = Di ricostruzione

C = Di ristrutturazione, parziale o totale, con eventuali ampliamenti e/o addizioni

Sistema dei vincoli

<input type="checkbox"/> Beni culturali	ai sensi dell'art. 10 del D.Lgs 42-04
<input checked="" type="checkbox"/> Ambito di salvaguardia paesaggistica dei corsi d'acqua - 150m (se non ricorrenti le condizioni di cui al comma 2 lettere a) e b) dell'art 142 del Dlgs)	ai sensi dell'art. 142 del D.Lgs 42-04
<input type="checkbox"/> Aree di interesse archeologico	
<input type="checkbox"/> Fascia di rispetto del Reticolo Idrico	
<input type="checkbox"/> Elettrodotti ad alta tensione (fascia di rispetto o prossimità)	

Uso prevalente

	Int.	P.T.	P.1°	P.2°	P.3°	P.4°	Altro
RESIDENZA	<input checked="" type="radio"/>	<input checked="" type="radio"/>	<input checked="" type="radio"/>	<input checked="" type="radio"/>	<input type="radio"/>	<input type="radio"/>	<input type="radio"/>
ACCESSORIO ALLA RESIDENZA	<input checked="" type="radio"/>	<input type="radio"/>	<input type="radio"/>	<input checked="" type="radio"/>	<input checked="" type="radio"/>	<input checked="" type="radio"/>	<input checked="" type="radio"/>
SERVIZIO AGRICOLO	<input checked="" type="radio"/>	<input type="radio"/>	<input type="radio"/>	<input checked="" type="radio"/>	<input checked="" type="radio"/>	<input checked="" type="radio"/>	<input checked="" type="radio"/>
ARTIGIANALE DI SERVIZIO	<input checked="" type="radio"/>	<input type="radio"/>	<input type="radio"/>	<input checked="" type="radio"/>	<input checked="" type="radio"/>	<input checked="" type="radio"/>	<input checked="" type="radio"/>
AUTORIMESSA	<input checked="" type="radio"/>	<input type="radio"/>	<input type="radio"/>	<input checked="" type="radio"/>	<input checked="" type="radio"/>	<input checked="" type="radio"/>	<input checked="" type="radio"/>
DEPOSITO	<input checked="" type="radio"/>	<input type="radio"/>	<input type="radio"/>	<input checked="" type="radio"/>	<input checked="" type="radio"/>	<input checked="" type="radio"/>	<input checked="" type="radio"/>
TURISTICO RICETTIVA	<input checked="" type="radio"/>	<input type="radio"/>	<input type="radio"/>	<input checked="" type="radio"/>	<input checked="" type="radio"/>	<input checked="" type="radio"/>	<input checked="" type="radio"/>
CULTO	<input checked="" type="radio"/>	<input type="radio"/>	<input type="radio"/>	<input checked="" type="radio"/>	<input checked="" type="radio"/>	<input checked="" type="radio"/>	<input checked="" type="radio"/>
COMMERCIALE	<input checked="" type="radio"/>	<input type="radio"/>	<input type="radio"/>	<input checked="" type="radio"/>	<input checked="" type="radio"/>	<input checked="" type="radio"/>	<input checked="" type="radio"/>
ASSOCIATIVO CULTURALE	<input checked="" type="radio"/>	<input type="radio"/>	<input type="radio"/>	<input checked="" type="radio"/>	<input checked="" type="radio"/>	<input checked="" type="radio"/>	<input checked="" type="radio"/>
NON CLASSIFICATO	<input checked="" type="radio"/>	<input type="radio"/>	<input type="radio"/>	<input checked="" type="radio"/>	<input checked="" type="radio"/>	<input checked="" type="radio"/>	<input checked="" type="radio"/>



Schede di analisi e progetto di tutela del patrimonio edilizio dei NAF

Indirizzo: via IV Novembre

Link: 05_18

Isolato: 05

Edificio: 18

Stato di conservazione

Coerenza e integrità tipologica

- INTEGRO
- RIPRISTINATO
- TRASFORMATO
- AMPLIATO
- RECENTE

Compositivo/Architett.

- INTEGRO
- POCO ALTERATO
- ALTERATO
- MOLTO ALTERATO
- RECENTE

Valore architettonico

- RILEVANTE
- BUONO
- MODESTO
- NULLO

Tipo di interesse

- STORICO
- ARCHITETTONICO
- TIPOLOGICO
- DI CONTESTO
- NESSUNO-NEUTRO

Stato di degrado

- DANNI NON PRESENTI
- NUMEROSI DANNI
- POCHI DANNI

Rilevanza paesistica

- NEGATIVO, CONTRASTANTE
- CARATTERIZZ. DEL PAESAGGIO
- NEUTRO O SENZA RILIEVO
- COMPLEMENTARE DEL PAESAGGIO

Elementi architettonici significativi

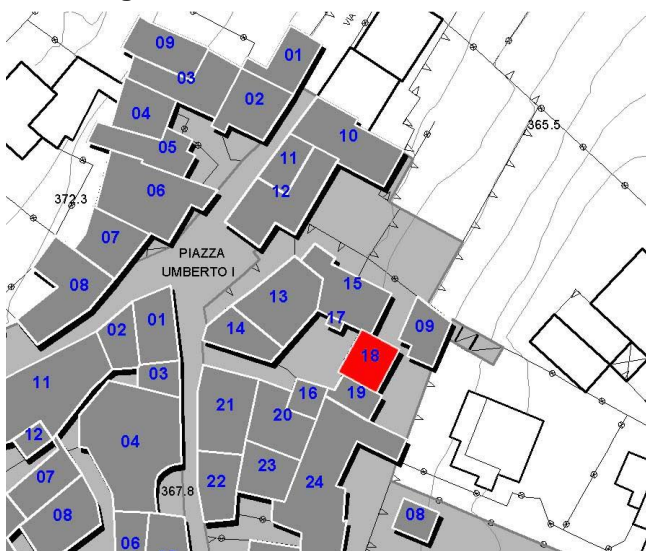
- | | | |
|--------------------------------------|---|--|
| <input type="checkbox"/> Archi-Volte | <input type="checkbox"/> Contorni (spalle e architravi) | |
| <input type="checkbox"/> Murature | <input type="checkbox"/> Zoccolatura | <input type="checkbox"/> Affreschi |
| <input type="checkbox"/> Colonne | <input type="checkbox"/> Parapetti | <input type="checkbox"/> Decorazioni Pittoriche |
| <input type="checkbox"/> Logge | <input type="checkbox"/> Cortili antichi | <input type="checkbox"/> Decor./Targhette storiche |
| <input type="checkbox"/> Portici | <input type="checkbox"/> Gronde/Passa-fuori | |
| <input type="checkbox"/> Poggioli | <input type="checkbox"/> Inferriate | <input type="checkbox"/> Intonaco |
| <input type="checkbox"/> Portali | <input type="checkbox"/> Davanzali | <input type="checkbox"/> Nicchie commem./religiose |
| <input type="checkbox"/> Infissi | <input type="checkbox"/> Abbaini | |

Interventi ammessi come da N.T.A.

- Intervento 1 livello
- Intervento 2 livello
- Intervento 3 livello
- Intervento 4 livello
- Intervento 5 livello
- Intervento 6 livello (sovralzo)
- PCC
- PA/PR

Note e prescrizioni aggiuntive in caso d'intervento:

Estratto d'inquadratura su base aerofotogrammetrica



Estratto fotografico





Schede di analisi e progetto di tutela del patrimonio edilizio dei NAF

Indirizzo: via IV Novembre

Link: 05_19

Isolato: 05

Edificio: 19

Denominazione:

Epoca storica	A	B	C	Caratteristiche generali	Tipologia architettonica
FINO AL 1815	<input type="radio"/>	<input checked="" type="radio"/>	<input checked="" type="radio"/>	<input checked="" type="radio"/> EDIFICIO PRINCIPALE <input type="radio"/> EDIFICIO PERTINENZIALE	<input type="radio"/> EDIFICIO A CORTE (o facente parte) <input type="radio"/> BLOCCO (isolato e non) <input checked="" type="radio"/> EDIFICIO A SCHIERA/ IN LINEA <input type="radio"/> VILLA <input type="radio"/> PALAZZO SIGNORILE <input type="radio"/> EDIFICIO RELIGIOSO
DAL 1816 AL 1850	<input type="radio"/>	<input checked="" type="radio"/>	<input checked="" type="radio"/>		
DAL 1851 AL 1903	<input type="radio"/>	<input checked="" type="radio"/>	<input checked="" type="radio"/>		
DAL 1904 AL 1935	<input type="radio"/>	<input checked="" type="radio"/>	<input checked="" type="radio"/>		
DAL 1936 AL 1992	<input checked="" type="radio"/>	<input checked="" type="radio"/>	<input checked="" type="radio"/>		
DAL 1993 AL 2015	<input type="radio"/>	<input checked="" type="radio"/>	<input checked="" type="radio"/>		

A = Di costruzione

B = Di ricostruzione

C = Di ristrutturazione, parziale o totale, con eventuali ampliamenti e/o addizioni

Sistema dei vincoli

<input type="checkbox"/> Beni culturali	ai sensi dell'art. 10 del D.Lgs 42-04
<input checked="" type="checkbox"/> Ambito di salvaguardia paesaggistica dei corsi d'acqua - 150m (se non ricorrono le condizioni di cui al comma 2 lettere a) e b) dell'art 142 del Dlgs)	ai sensi dell'art. 142 del D.Lgs 42-04
<input type="checkbox"/> Aree di interesse archeologico	
<input type="checkbox"/> Fascia di rispetto del Reticolo Idrico	
<input type="checkbox"/> Elettrodotti ad alta tensione (fascia di rispetto o prossimità)	

Uso prevalente

	Int.	P.T.	P.1°	P.2°	P.3°	P.4°	Altro
RESIDENZA	<input checked="" type="radio"/>	<input checked="" type="radio"/>	<input checked="" type="radio"/>	<input checked="" type="radio"/>	<input type="radio"/>	<input type="radio"/>	<input type="radio"/>
ACCESSORIO ALLA RESIDENZA	<input checked="" type="radio"/>	<input type="radio"/>	<input type="radio"/>	<input checked="" type="radio"/>	<input checked="" type="radio"/>	<input checked="" type="radio"/>	<input checked="" type="radio"/>
SERVIZIO AGRICOLO	<input checked="" type="radio"/>	<input type="radio"/>	<input type="radio"/>	<input checked="" type="radio"/>	<input checked="" type="radio"/>	<input checked="" type="radio"/>	<input checked="" type="radio"/>
ARTIGIANALE DI SERVIZIO	<input checked="" type="radio"/>	<input type="radio"/>	<input type="radio"/>	<input checked="" type="radio"/>	<input checked="" type="radio"/>	<input checked="" type="radio"/>	<input checked="" type="radio"/>
AUTORIMESSA	<input checked="" type="radio"/>	<input type="radio"/>	<input type="radio"/>	<input checked="" type="radio"/>	<input checked="" type="radio"/>	<input checked="" type="radio"/>	<input checked="" type="radio"/>
DEPOSITO	<input checked="" type="radio"/>	<input type="radio"/>	<input type="radio"/>	<input checked="" type="radio"/>	<input checked="" type="radio"/>	<input checked="" type="radio"/>	<input checked="" type="radio"/>
TURISTICO RICETTIVA	<input checked="" type="radio"/>	<input type="radio"/>	<input type="radio"/>	<input checked="" type="radio"/>	<input checked="" type="radio"/>	<input checked="" type="radio"/>	<input checked="" type="radio"/>
CULTO	<input checked="" type="radio"/>	<input type="radio"/>	<input type="radio"/>	<input checked="" type="radio"/>	<input checked="" type="radio"/>	<input checked="" type="radio"/>	<input checked="" type="radio"/>
COMMERCIALE	<input checked="" type="radio"/>	<input type="radio"/>	<input type="radio"/>	<input checked="" type="radio"/>	<input checked="" type="radio"/>	<input checked="" type="radio"/>	<input checked="" type="radio"/>
ASSOCIATIVO CULTURALE	<input checked="" type="radio"/>	<input type="radio"/>	<input type="radio"/>	<input checked="" type="radio"/>	<input checked="" type="radio"/>	<input checked="" type="radio"/>	<input checked="" type="radio"/>
NON CLASSIFICATO	<input checked="" type="radio"/>	<input type="radio"/>	<input type="radio"/>	<input checked="" type="radio"/>	<input checked="" type="radio"/>	<input checked="" type="radio"/>	<input checked="" type="radio"/>



Schede di analisi e progetto di tutela del patrimonio edilizio dei NAF

Indirizzo: via IV Novembre

Link: 05_19

Isolato: 05

Edificio: 19

Stato di conservazione

Coerenza e integrità tipologica

- INTEGRO
- RIPRISTINATO
- TRASFORMATO
- AMPLIATO
- RECENTE

Compositivo/Architett.

- INTEGRO
- POCO ALTERATO
- ALTERATO
- MOLTO ALTERATO
- RECENTE

Valore architettonico

- RILEVANTE
- BUONO
- MODESTO
- NULLO

Tipo di interesse

- STORICO
- ARCHITETTONICO
- TIPOLOGICO
- DI CONTESTO
- NESSUNO-NEUTRO

Stato di degrado

- DANNI NON PRESENTI
- NUMEROSI DANNI
- POCHI DANNI

Rilevanza paesistica

- NEGATIVO, CONTRASTANTE
- CARATTERIZZ. DEL PAESAGGIO
- NEUTRO O SENZA RILIEVO
- COMPLEMENTARE DEL PAESAGGIO

Elementi architettonici significativi

- | | | |
|--------------------------------------|---|--|
| <input type="checkbox"/> Archi-Volte | <input type="checkbox"/> Contorni (spalle e architravi) | |
| <input type="checkbox"/> Murature | <input type="checkbox"/> Zoccolatura | <input type="checkbox"/> Affreschi |
| <input type="checkbox"/> Colonne | <input type="checkbox"/> Parapetti | <input type="checkbox"/> Decorazioni Pittoriche |
| <input type="checkbox"/> Logge | <input type="checkbox"/> Cortili antichi | <input type="checkbox"/> Decor./Targhette storiche |
| <input type="checkbox"/> Portici | <input type="checkbox"/> Gronde/Passa-fuori | |
| <input type="checkbox"/> Poggioli | <input type="checkbox"/> Inferriate | <input type="checkbox"/> Intonaco |
| <input type="checkbox"/> Portali | <input type="checkbox"/> Davanzali | <input type="checkbox"/> Nicchie commem./religiose |
| <input type="checkbox"/> Infissi | <input type="checkbox"/> Abbaini | |

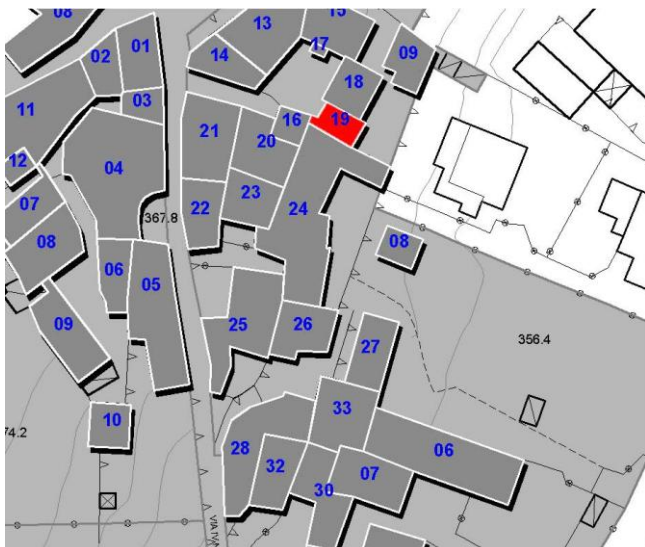
Interventi ammessi come da N.T.A.

- Intervento 1 livello
- Intervento 2 livello
- Intervento 3 livello
- Intervento 4 livello
- Intervento 5 livello
- Intervento 6 livello (sovralzo)
- PCC
- PA/PR

Note e prescrizioni aggiuntive in caso d'intervento:

In caso di interventi di 4° livello il progetto dovrà contenere un adeguato studio compositivo delle facciate. Per le stesse si rimanda alle NTA all'art.6.6 e agli obiettivi generali di cui all'art.12.

Estratto d'inquadratura su base aerofotogrammetrica



Estratto fotografico





Schede di analisi e progetto di tutela del patrimonio edilizio dei NAF

Indirizzo: via IV Novembre

Link: 05_20

Isolato: 05

Edificio: 20

Denominazione:

Epoca storica	A	B	C	Caratteristiche generali	Tipologia architettonica
FINO AL 1815	<input checked="" type="radio"/>	<input type="radio"/>	<input type="radio"/>	<input checked="" type="radio"/> EDIFICIO PRINCIPALE <input type="radio"/> EDIFICIO PERTINENZIALE	<input type="radio"/> EDIFICIO A CORTE (o facente parte) <input type="radio"/> BLOCCO (isolato e non) <input checked="" type="radio"/> EDIFICIO A SCHIERA/ IN LINEA <input type="radio"/> VILLA <input type="radio"/> PALAZZO SIGNORILE <input type="radio"/> EDIFICIO RELIGIOSO
DAL 1816 AL 1850	<input type="radio"/>	<input type="radio"/>	<input type="radio"/>		
DAL 1851 AL 1903	<input type="radio"/>	<input type="radio"/>	<input type="radio"/>		
DAL 1904 AL 1935	<input type="radio"/>	<input type="radio"/>	<input type="radio"/>		
DAL 1936 AL 1992	<input type="radio"/>	<input type="radio"/>	<input checked="" type="radio"/>		
DAL 1993 AL 2015	<input type="radio"/>	<input type="radio"/>	<input type="radio"/>		

A = Di costruzione

B = Di ricostruzione

C = Di ristrutturazione, parziale o totale, con eventuali ampliamenti e/o addizioni

Sistema dei vincoli

<input type="checkbox"/> Beni culturali	ai sensi dell'art. 10 del D.Lgs 42-04
<input checked="" type="checkbox"/> Ambito di salvaguardia paesaggistica dei corsi d'acqua - 150m (se non ricorrenti le condizioni di cui al comma 2 lettere a) e b) dell'art 142 del Dlgs)	ai sensi dell'art. 142 del D.Lgs 42-04
<input type="checkbox"/> Aree di interesse archeologico	
<input type="checkbox"/> Fascia di rispetto del Reticolo Idrico	
<input type="checkbox"/> Elettrodotti ad alta tensione (fascia di rispetto o prossimità)	

Uso prevalente

	Int.	P.T.	P.1°	P.2°	P.3°	P.4°	Altro
RESIDENZA	<input type="radio"/>	<input checked="" type="radio"/>	<input checked="" type="radio"/>	<input checked="" type="radio"/>	<input type="radio"/>	<input type="radio"/>	<input type="radio"/>
ACCESSORIO ALLA RESIDENZA	<input type="radio"/>	<input type="radio"/>	<input type="radio"/>	<input type="radio"/>	<input checked="" type="radio"/>	<input type="radio"/>	<input type="radio"/>
SERVIZIO AGRICOLO	<input type="radio"/>	<input type="radio"/>	<input type="radio"/>	<input type="radio"/>	<input type="radio"/>	<input type="radio"/>	<input type="radio"/>
ARTIGIANALE DI SERVIZIO	<input type="radio"/>	<input type="radio"/>	<input type="radio"/>	<input type="radio"/>	<input type="radio"/>	<input type="radio"/>	<input type="radio"/>
AUTORIMESSA	<input type="radio"/>	<input type="radio"/>	<input type="radio"/>	<input type="radio"/>	<input type="radio"/>	<input type="radio"/>	<input type="radio"/>
DEPOSITO	<input type="radio"/>	<input type="radio"/>	<input type="radio"/>	<input type="radio"/>	<input type="radio"/>	<input type="radio"/>	<input type="radio"/>
TURISTICO RICETTIVA	<input type="radio"/>	<input type="radio"/>	<input type="radio"/>	<input type="radio"/>	<input type="radio"/>	<input type="radio"/>	<input type="radio"/>
CULTO	<input type="radio"/>	<input type="radio"/>	<input type="radio"/>	<input type="radio"/>	<input type="radio"/>	<input type="radio"/>	<input type="radio"/>
COMMERCIALE	<input type="radio"/>	<input type="radio"/>	<input type="radio"/>	<input type="radio"/>	<input type="radio"/>	<input type="radio"/>	<input type="radio"/>
ASSOCIATIVO CULTURALE	<input type="radio"/>	<input type="radio"/>	<input type="radio"/>	<input type="radio"/>	<input type="radio"/>	<input type="radio"/>	<input type="radio"/>
NON CLASSIFICATO	<input type="radio"/>	<input type="radio"/>	<input type="radio"/>	<input type="radio"/>	<input type="radio"/>	<input type="radio"/>	<input type="radio"/>



Schede di analisi e progetto di tutela del patrimonio edilizio dei NAF

Indirizzo: via IV Novembre

Link: 05_20

Isolato: 05

Edificio: 20

Stato di conservazione

Coerenza e integrità tipologica

- INTEGRO
- RIPRISTINATO
- TRASFORMATO
- AMPLIATO
- RECENTE

Compositivo/Architett.

- INTEGRO
- POCO ALTERATO
- ALTERATO
- MOLTO ALTERATO
- RECENTE

Valore architettonico

- RILEVANTE
- BUONO
- MODESTO
- NULLO

Tipo di interesse

- STORICO
- ARCHITETTONICO
- TIPOLOGICO
- DI CONTESTO
- NESSUNO-NEUTRO

Stato di degrado

- DANNI NON PRESENTI
- NUMEROSI DANNI
- POCHI DANNI

Rilevanza paesistica

- NEGATIVO, CONTRASTANTE
- CARATTERIZZ. DEL PAESAGGIO
- NEUTRO O SENZA RILIEVO
- COMPLEMENTARE DEL PAESAGGIO

Elementi architettonici significativi

- | | | |
|--------------------------------------|---|--|
| <input type="checkbox"/> Archi-Volte | <input type="checkbox"/> Contorni (spalle e architravi) | |
| <input type="checkbox"/> Murature | <input type="checkbox"/> Zoccolatura | <input type="checkbox"/> Affreschi |
| <input type="checkbox"/> Colonne | <input type="checkbox"/> Parapetti | <input type="checkbox"/> Decorazioni Pittoriche |
| <input type="checkbox"/> Logge | <input type="checkbox"/> Cortili antichi | <input type="checkbox"/> Decor./Targhette storiche |
| <input type="checkbox"/> Portici | <input type="checkbox"/> Gronde/Passa-fuori | |
| <input type="checkbox"/> Poggioli | <input type="checkbox"/> Inferriate | <input type="checkbox"/> Intonaco |
| <input type="checkbox"/> Portali | <input type="checkbox"/> Davanzali | <input type="checkbox"/> Nicchie commem./religiose |
| <input type="checkbox"/> Infissi | <input type="checkbox"/> Abbaini | |

Interventi ammessi come da N.T.A.

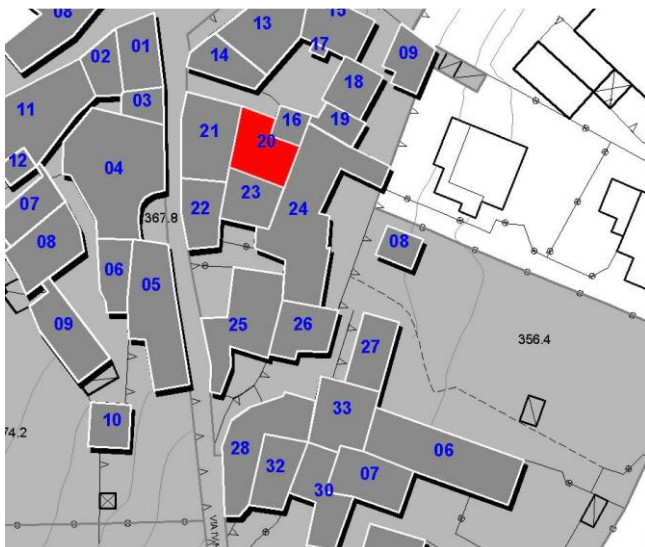
- Intervento 1 livello
- Intervento 2 livello
- Intervento 3 livello
- Intervento 4 livello
- Intervento 5 livello
- Intervento 6 livello (sovralzo)
- PCC
- PA/PR

Note e prescrizioni aggiuntive in caso d'intervento:

In caso di interventi di grado superiore al 3° è necessario uno studio compositivo delle facciate.

Per le stesse si rimanda all'uso di materiali, forme e tecniche costruttive indicate nelle NTA, precisamente all'art. 6.6 e agli obiettivi generali definiti dall'art.12.

Estratto d'inquadratura su base aerofotogrammetrica



Estratto fotografico





Schede di analisi e progetto di tutela del patrimonio edilizio dei NAF

Indirizzo: via IV Novembre

Link: 05_21

Isolato: 05

Edificio: 21

Denominazione:

Epoca storica	A	B	C	Caratteristiche generali	Tipologia architettonica
FINO AL 1815	<input checked="" type="radio"/>	<input type="radio"/>	<input type="radio"/>	<input checked="" type="radio"/> EDIFICIO PRINCIPALE <input type="radio"/> EDIFICIO PERTINENZIALE	<input type="radio"/> EDIFICIO A CORTE (o facente parte) <input type="radio"/> BLOCCO (isolato e non) <input checked="" type="radio"/> EDIFICIO A SCHIERA/ IN LINEA <input type="radio"/> VILLA <input type="radio"/> PALAZZO SIGNORILE <input type="radio"/> EDIFICIO RELIGIOSO
DAL 1816 AL 1850	<input type="radio"/>	<input type="radio"/>	<input type="radio"/>		
DAL 1851 AL 1903	<input type="radio"/>	<input type="radio"/>	<input type="radio"/>		
DAL 1904 AL 1935	<input type="radio"/>	<input type="radio"/>	<input type="radio"/>		
DAL 1936 AL 1992	<input type="radio"/>	<input type="radio"/>	<input type="radio"/>		
DAL 1993 AL 2015	<input type="radio"/>	<input type="radio"/>	<input checked="" type="radio"/>		

A = Di costruzione

B = Di ricostruzione

C = Di ristrutturazione, parziale o totale, con eventuali ampliamenti e/o addizioni

Sistema dei vincoli

<input type="checkbox"/> Beni culturali	ai sensi dell'art. 10 del D.Lgs 42-04
<input checked="" type="checkbox"/> Ambito di salvaguardia paesaggistica dei corsi d'acqua - 150m (se non ricorrenti le condizioni di cui al comma 2 lettere a) e b) dell'art 142 del Dlgs)	ai sensi dell'art. 142 del D.Lgs 42-04
<input type="checkbox"/> Aree di interesse archeologico	
<input type="checkbox"/> Fascia di rispetto del Reticolo Idrico	
<input type="checkbox"/> Elettrodotti ad alta tensione (fascia di rispetto o prossimità)	

Uso prevalente

	Int.	P.T.	P.1°	P.2°	P.3°	P.4°	Altro
RESIDENZA	<input type="radio"/>	<input type="radio"/>	<input checked="" type="radio"/>	<input checked="" type="radio"/>	<input type="radio"/>	<input type="radio"/>	<input type="radio"/>
ACCESSORIO ALLA RESIDENZA	<input type="radio"/>	<input checked="" type="radio"/>	<input type="radio"/>	<input type="radio"/>	<input type="radio"/>	<input type="radio"/>	<input type="radio"/>
SERVIZIO AGRICOLO	<input type="radio"/>	<input type="radio"/>	<input type="radio"/>	<input type="radio"/>	<input type="radio"/>	<input type="radio"/>	<input type="radio"/>
ARTIGIANALE DI SERVIZIO	<input type="radio"/>	<input type="radio"/>	<input type="radio"/>	<input type="radio"/>	<input type="radio"/>	<input type="radio"/>	<input type="radio"/>
AUTORIMESSA	<input type="radio"/>	<input type="radio"/>	<input type="radio"/>	<input type="radio"/>	<input type="radio"/>	<input type="radio"/>	<input type="radio"/>
DEPOSITO	<input type="radio"/>	<input type="radio"/>	<input type="radio"/>	<input type="radio"/>	<input type="radio"/>	<input type="radio"/>	<input type="radio"/>
TURISTICO RICETTIVA	<input type="radio"/>	<input type="radio"/>	<input type="radio"/>	<input type="radio"/>	<input type="radio"/>	<input type="radio"/>	<input type="radio"/>
CULTO	<input type="radio"/>	<input type="radio"/>	<input type="radio"/>	<input type="radio"/>	<input type="radio"/>	<input type="radio"/>	<input type="radio"/>
COMMERCIALE	<input type="radio"/>	<input type="radio"/>	<input type="radio"/>	<input type="radio"/>	<input type="radio"/>	<input type="radio"/>	<input type="radio"/>
ASSOCIATIVO CULTURALE	<input type="radio"/>	<input type="radio"/>	<input type="radio"/>	<input type="radio"/>	<input type="radio"/>	<input type="radio"/>	<input type="radio"/>
NON CLASSIFICATO	<input type="radio"/>	<input type="radio"/>	<input type="radio"/>	<input type="radio"/>	<input type="radio"/>	<input type="radio"/>	<input type="radio"/>



Schede di analisi e progetto di tutela del patrimonio edilizio dei NAF

Indirizzo: via IV Novembre

Link: 05_21

Isolato: 05

Edificio: 21

Stato di conservazione

Coerenza e integrità tipologica

- INTEGRO
- RIPRISTINATO
- TRASFORMATO
- AMPLIATO
- RECENTE

Compositivo/Architett.

- INTEGRO
- POCO ALTERATO
- ALTERATO
- MOLTO ALTERATO
- RECENTE

Valore architettonico

- RILEVANTE
- BUONO
- MODESTO
- NULLO

Tipo di interesse

- STORICO
- ARCHITETTONICO
- TIPOLOGICO
- DI CONTESTO
- NESSUNO-NEUTRO

Stato di degrado

- DANNI NON PRESENTI
- NUMEROSI DANNI
- POCHI DANNI

Rilevanza paesistica

- NEGATIVO, CONTRASTANTE
- CARATTERIZZ. DEL PAESAGGIO
- NEUTRO O SENZA RILIEVO
- COMPLEMENTARE DEL PAESAGGIO

Elementi architettonici significativi

- | | | |
|--|---|--|
| <input type="checkbox"/> Archi-Volte | <input type="checkbox"/> Contorni (spalle e architravi) | |
| <input checked="" type="checkbox"/> Murature | <input type="checkbox"/> Zoccolatura | <input type="checkbox"/> Affreschi |
| <input type="checkbox"/> Colonne | <input type="checkbox"/> Parapetti | <input type="checkbox"/> Decorazioni Pittoriche |
| <input type="checkbox"/> Logge | <input type="checkbox"/> Cortili antichi | <input type="checkbox"/> Decor./Targhette storiche |
| <input type="checkbox"/> Portici | <input type="checkbox"/> Gronde/Passa-fuori | |
| <input type="checkbox"/> Poggioli | <input type="checkbox"/> Inferriate | <input type="checkbox"/> Intonaco |
| <input type="checkbox"/> Portali | <input type="checkbox"/> Davanzali | <input type="checkbox"/> Nicchie commem./religiose |
| <input type="checkbox"/> Infissi | <input type="checkbox"/> Abbaini | |

Interventi ammessi come da N.T.A.

- Intervento 1 livello
- Intervento 2 livello
- Intervento 3 livello
- Intervento 4 livello
- Intervento 5 livello
- Intervento 6 livello (sovralzo)
- PCC
- PA/PR

Note e prescrizioni aggiuntive in caso d'intervento:

Si prescrive il restauro e mantenimento conservativo della targhetta storica riportante il nome "Via IV Novembre" sul fronte ovest dell'edificio.

Estratto d'inquadramento su base aerofotogrammetrica



Estratto fotografico





Schede di analisi e progetto di tutela del patrimonio edilizio dei NAF

Indirizzo: via IV Novembre

Link: 05_22

Isolato: 05

Edificio: 22

Denominazione:

Epoca storica	A	B	C	Caratteristiche generali	Tipologia architettonica
FINO AL 1815	<input checked="" type="radio"/>	<input type="radio"/>	<input type="radio"/>	<input checked="" type="radio"/> EDIFICIO PRINCIPALE <input type="radio"/> EDIFICIO PERTINENZIALE	<input type="radio"/> EDIFICIO A CORTE (o facente parte) <input type="radio"/> BLOCCO (isolato e non) <input checked="" type="radio"/> EDIFICIO A SCHIERA/ IN LINEA <input type="radio"/> VILLA <input type="radio"/> PALAZZO SIGNORILE <input type="radio"/> EDIFICIO RELIGIOSO
DAL 1816 AL 1850	<input type="radio"/>	<input type="radio"/>	<input type="radio"/>		
DAL 1851 AL 1903	<input type="radio"/>	<input type="radio"/>	<input type="radio"/>		
DAL 1904 AL 1935	<input type="radio"/>	<input type="radio"/>	<input type="radio"/>		
DAL 1936 AL 1992	<input type="radio"/>	<input type="radio"/>	<input checked="" type="radio"/>		
DAL 1993 AL 2015	<input type="radio"/>	<input type="radio"/>	<input type="radio"/>		

A = Di costruzione

B = Di ricostruzione

C = Di ristrutturazione, parziale o totale, con eventuali ampliamenti e/o addizioni

Sistema dei vincoli

<input type="checkbox"/> Beni culturali	ai sensi dell'art. 10 del D.Lgs 42-04
<input checked="" type="checkbox"/> Ambito di salvaguardia paesaggistica dei corsi d'acqua - 150m (se non ricorrenti le condizioni di cui al comma 2 lettere a) e b) dell'art 142 del Dlgs)	ai sensi dell'art. 142 del D.Lgs 42-04
<input type="checkbox"/> Aree di interesse archeologico	
<input type="checkbox"/> Fascia di rispetto del Reticolo Idrico	
<input type="checkbox"/> Elettrodotti ad alta tensione (fascia di rispetto o prossimità)	

Uso prevalente

	Int.	P.T.	P.1°	P.2°	P.3°	P.4°	Altro
RESIDENZA	<input type="radio"/>	<input type="radio"/>	<input checked="" type="radio"/>	<input checked="" type="radio"/>	<input type="radio"/>	<input type="radio"/>	<input type="radio"/>
ACCESSORIO ALLA RESIDENZA	<input type="radio"/>	<input checked="" type="radio"/>	<input type="radio"/>	<input type="radio"/>	<input type="radio"/>	<input type="radio"/>	<input type="radio"/>
SERVIZIO AGRICOLO	<input type="radio"/>	<input type="radio"/>	<input type="radio"/>	<input type="radio"/>	<input type="radio"/>	<input type="radio"/>	<input type="radio"/>
ARTIGIANALE DI SERVIZIO	<input type="radio"/>	<input type="radio"/>	<input type="radio"/>	<input type="radio"/>	<input type="radio"/>	<input type="radio"/>	<input type="radio"/>
AUTORIMESSA	<input type="radio"/>	<input type="radio"/>	<input type="radio"/>	<input type="radio"/>	<input type="radio"/>	<input type="radio"/>	<input type="radio"/>
DEPOSITO	<input type="radio"/>	<input type="radio"/>	<input type="radio"/>	<input type="radio"/>	<input type="radio"/>	<input type="radio"/>	<input type="radio"/>
TURISTICO RICETTIVA	<input type="radio"/>	<input type="radio"/>	<input type="radio"/>	<input type="radio"/>	<input type="radio"/>	<input type="radio"/>	<input type="radio"/>
CULTO	<input type="radio"/>	<input type="radio"/>	<input type="radio"/>	<input type="radio"/>	<input type="radio"/>	<input type="radio"/>	<input type="radio"/>
COMMERCIALE	<input type="radio"/>	<input type="radio"/>	<input type="radio"/>	<input type="radio"/>	<input type="radio"/>	<input type="radio"/>	<input type="radio"/>
ASSOCIATIVO CULTURALE	<input type="radio"/>	<input type="radio"/>	<input type="radio"/>	<input type="radio"/>	<input type="radio"/>	<input type="radio"/>	<input type="radio"/>
NON CLASSIFICATO	<input type="radio"/>	<input type="radio"/>	<input type="radio"/>	<input type="radio"/>	<input type="radio"/>	<input type="radio"/>	<input type="radio"/>



Schede di analisi e progetto di tutela del patrimonio edilizio dei NAF

Indirizzo: via IV Novembre

Link: 05_22

Isolato: 05

Edificio: 22

Stato di conservazione

Coerenza e integrità tipologica

- INTEGRO
- RIPRISTINATO
- TRASFORMATO
- AMPLIATO
- RECENTE

Compositivo/Architett.

- INTEGRO
- POCO ALTERATO
- ALTERATO
- MOLTO ALTERATO
- RECENTE

Valore architettonico

- RILEVANTE
- BUONO
- MODESTO
- NULLO

Tipo di interesse

- STORICO
- ARCHITETTONICO
- TIPOLOGICO
- DI CONTESTO
- NESSUNO-NEUTRO

Stato di degrado

- DANNI NON PRESENTI
- NUMEROSI DANNI
- POCHI DANNI

Rilevanza paesistica

- NEGATIVO, CONTRASTANTE
- CARATTERIZZ. DEL PAESAGGIO
- NEUTRO O SENZA RILIEVO
- COMPLEMENTARE DEL PAESAGGIO

Elementi architettonici significativi

- | | | |
|--------------------------------------|---|--|
| <input type="checkbox"/> Archi-Volte | <input type="checkbox"/> Contorni (spalle e architravi) | |
| <input type="checkbox"/> Murature | <input type="checkbox"/> Zoccolatura | <input type="checkbox"/> Affreschi |
| <input type="checkbox"/> Colonne | <input type="checkbox"/> Parapetti | <input type="checkbox"/> Decorazioni Pittoriche |
| <input type="checkbox"/> Logge | <input type="checkbox"/> Cortili antichi | <input type="checkbox"/> Decor./Targhette storiche |
| <input type="checkbox"/> Portici | <input type="checkbox"/> Gronde/Passa-fuori | |
| <input type="checkbox"/> Poggioli | <input type="checkbox"/> Inferriate | <input type="checkbox"/> Intonaco |
| <input type="checkbox"/> Portali | <input type="checkbox"/> Davanzali | <input type="checkbox"/> Nicchie commem./religiose |
| <input type="checkbox"/> Infissi | <input type="checkbox"/> Abbaini | |

Interventi ammessi come da N.T.A.

- Intervento 1 livello
- Intervento 2 livello
- Intervento 3 livello
- Intervento 4 livello
- Intervento 5 livello
- Intervento 6 livello (sovralzo)
- PCC
- PA/PR

Note e prescrizioni aggiuntive in caso d'intervento:

In caso di interventi superiori alla manutenzione straordinaria attuati sulle facciate è obbligatoria l'applicazione dei contenuti di cui alle NTA punto 16,3

Estratto d'inquadratura su base aerofotogrammetrica



Estratto fotografico





Schede di analisi e progetto di tutela del patrimonio edilizio dei NAF

Indirizzo: via IV Novembre

Link: 05_23

Isolato: 05

Edificio: 23

Denominazione:

Epoca storica	A	B	C	Caratteristiche generali	Tipologia architettonica
FINO AL 1815	<input type="radio"/>	<input checked="" type="radio"/>	<input type="radio"/>	<input checked="" type="radio"/> EDIFICIO PRINCIPALE <input type="radio"/> EDIFICIO PERTINENZIALE	<input type="radio"/> EDIFICIO A CORTE (o facente parte) <input checked="" type="radio"/> BLOCCO (isolato e non) <input type="radio"/> EDIFICIO A SCHIERA/ IN LINEA <input type="radio"/> VILLA <input type="radio"/> PALAZZO SIGNORILE <input type="radio"/> EDIFICIO RELIGIOSO
DAL 1816 AL 1850	<input checked="" type="radio"/>	<input type="radio"/>	<input type="radio"/>		
DAL 1851 AL 1903	<input type="radio"/>	<input type="radio"/>	<input type="radio"/>		
DAL 1904 AL 1935	<input type="radio"/>	<input type="radio"/>	<input type="radio"/>		
DAL 1936 AL 1992	<input type="radio"/>	<input type="radio"/>	<input checked="" type="radio"/>		
DAL 1993 AL 2015	<input type="radio"/>	<input type="radio"/>	<input type="radio"/>		

A = Di costruzione

B = Di ricostruzione

C = Di ristrutturazione, parziale o totale, con eventuali ampliamenti e/o addizioni

Sistema dei vincoli

<input type="checkbox"/> Beni culturali	ai sensi dell'art. 10 del D.Lgs 42-04
<input checked="" type="checkbox"/> Ambito di salvaguardia paesaggistica dei corsi d'acqua - 150m (se non ricorrenti le condizioni di cui al comma 2 lettere a) e b) dell'art 142 del Dlgs)	ai sensi dell'art. 142 del D.Lgs 42-04
<input type="checkbox"/> Aree di interesse archeologico	
<input type="checkbox"/> Fascia di rispetto del Reticolo Idrico	
<input type="checkbox"/> Elettrodotti ad alta tensione (fascia di rispetto o prossimità)	

Uso prevalente

	Int.	P.T.	P.1°	P.2°	P.3°	P.4°	Altro
RESIDENZA	<input type="radio"/>	<input checked="" type="radio"/>	<input checked="" type="radio"/>	<input checked="" type="radio"/>	<input type="radio"/>	<input type="radio"/>	<input type="radio"/>
ACCESSORIO ALLA RESIDENZA	<input type="radio"/>	<input type="radio"/>	<input type="radio"/>	<input type="radio"/>	<input type="radio"/>	<input type="radio"/>	<input type="radio"/>
SERVIZIO AGRICOLO	<input type="radio"/>	<input type="radio"/>	<input type="radio"/>	<input type="radio"/>	<input type="radio"/>	<input type="radio"/>	<input type="radio"/>
ARTIGIANALE DI SERVIZIO	<input type="radio"/>	<input type="radio"/>	<input type="radio"/>	<input type="radio"/>	<input type="radio"/>	<input type="radio"/>	<input type="radio"/>
AUTORIMESSA	<input type="radio"/>	<input type="radio"/>	<input type="radio"/>	<input type="radio"/>	<input type="radio"/>	<input type="radio"/>	<input type="radio"/>
DEPOSITO	<input type="radio"/>	<input type="radio"/>	<input type="radio"/>	<input type="radio"/>	<input type="radio"/>	<input type="radio"/>	<input type="radio"/>
TURISTICO RICETTIVA	<input type="radio"/>	<input type="radio"/>	<input type="radio"/>	<input type="radio"/>	<input type="radio"/>	<input type="radio"/>	<input type="radio"/>
CULTO	<input type="radio"/>	<input type="radio"/>	<input type="radio"/>	<input type="radio"/>	<input type="radio"/>	<input type="radio"/>	<input type="radio"/>
COMMERCIALE	<input type="radio"/>	<input type="radio"/>	<input type="radio"/>	<input type="radio"/>	<input type="radio"/>	<input type="radio"/>	<input type="radio"/>
ASSOCIATIVO CULTURALE	<input type="radio"/>	<input type="radio"/>	<input type="radio"/>	<input type="radio"/>	<input type="radio"/>	<input type="radio"/>	<input type="radio"/>
NON CLASSIFICATO	<input type="radio"/>	<input type="radio"/>	<input type="radio"/>	<input type="radio"/>	<input type="radio"/>	<input type="radio"/>	<input type="radio"/>



Schede di analisi e progetto di tutela del patrimonio edilizio dei NAF

Indirizzo: via IV Novembre

Link: 05_23

Isolato: 05

Edificio: 23

Stato di conservazione

Coerenza e integrità tipologica

- INTEGRO
- RIPRISTINATO
- TRASFORMATO
- AMPLIATO
- RECENTE

Compositivo/Architett.

- INTEGRO
- POCO ALTERATO
- ALTERATO
- MOLTO ALTERATO
- RECENTE

Valore architettonico

- RILEVANTE
- BUONO
- MODESTO
- NULLO

Tipo di interesse

- STORICO
- ARCHITETTONICO
- TIPOLOGICO
- DI CONTESTO
- NESSUNO-NEUTRO

Stato di degrado

- DANNI NON PRESENTI
- NUMEROSI DANNI
- POCHI DANNI

Rilevanza paesistica

- NEGATIVO, CONTRASTANTE
- CARATTERIZZ. DEL PAESAGGIO
- NEUTRO O SENZA RILIEVO
- COMPLEMENTARE DEL PAESAGGIO

Elementi architettonici significativi

- | | | |
|--------------------------------------|---|--|
| <input type="checkbox"/> Archi-Volte | <input type="checkbox"/> Contorni (spalle e architravi) | |
| <input type="checkbox"/> Murature | <input type="checkbox"/> Zoccolatura | <input type="checkbox"/> Affreschi |
| <input type="checkbox"/> Colonne | <input type="checkbox"/> Parapetti | <input type="checkbox"/> Decorazioni Pittoriche |
| <input type="checkbox"/> Logge | <input type="checkbox"/> Cortili antichi | <input type="checkbox"/> Decor./Targhette storiche |
| <input type="checkbox"/> Portici | <input type="checkbox"/> Gronde/Passa-fuori | |
| <input type="checkbox"/> Poggioli | <input type="checkbox"/> Inferriate | <input type="checkbox"/> Intonaco |
| <input type="checkbox"/> Portali | <input type="checkbox"/> Davanzali | <input type="checkbox"/> Nicchie commem./religiose |
| <input type="checkbox"/> Infissi | <input type="checkbox"/> Abbaini | |

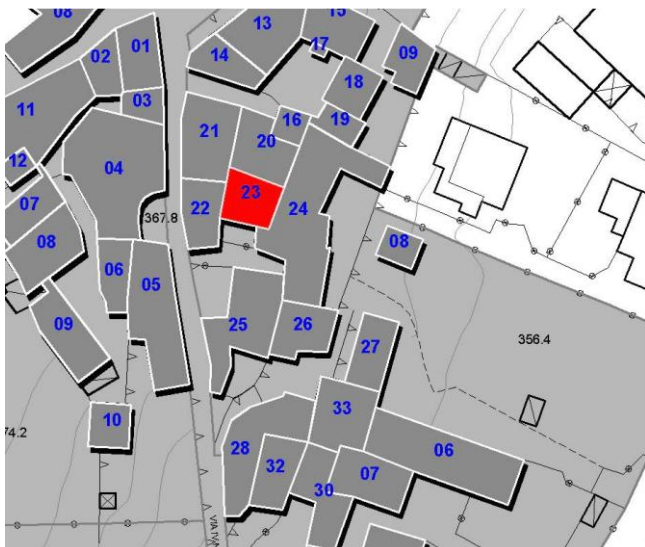
Interventi ammessi come da N.T.A.

- Intervento 1 livello
- Intervento 2 livello
- Intervento 3 livello
- Intervento 4 livello
- Intervento 5 livello
- Intervento 6 livello (sovralzo)
- PCC
- PA/PR

Note e prescrizioni aggiuntive in caso d'intervento:

In caso di interventi superiori alla manutenzione straordinaria attuati sulle facciate è obbligatoria l'applicazione dei contenuti di cui alle NTA punto 16,3

Estratto d'inquadratura su base aerofotogrammetrica



Estratto fotografico





Schede di analisi e progetto di tutela del patrimonio edilizio dei NAF

Indirizzo: via IV Novembre

Link: 05_24

Isolato: 05

Edificio: 24

Denominazione:

Epoca storica	A	B	C	Caratteristiche generali	Tipologia architettonica
FINO AL 1815	<input type="radio"/>	<input checked="" type="radio"/>	<input type="radio"/>	<input checked="" type="radio"/> EDIFICIO PRINCIPALE <input type="radio"/> EDIFICIO PERTINENZIALE	<input type="radio"/> EDIFICIO A CORTE (o facente parte) <input type="radio"/> BLOCCO (isolato e non) <input checked="" type="radio"/> EDIFICIO A SCHIERA/ IN LINEA <input type="radio"/> VILLA <input type="radio"/> PALAZZO SIGNORILE <input type="radio"/> EDIFICIO RELIGIOSO
DAL 1816 AL 1850	<input checked="" type="radio"/>	<input type="radio"/>	<input type="radio"/>		
DAL 1851 AL 1903	<input type="radio"/>	<input type="radio"/>	<input type="radio"/>		
DAL 1904 AL 1935	<input type="radio"/>	<input type="radio"/>	<input type="radio"/>		
DAL 1936 AL 1992	<input type="radio"/>	<input type="radio"/>	<input checked="" type="radio"/>		
DAL 1993 AL 2015	<input type="radio"/>	<input type="radio"/>	<input type="radio"/>		

A = Di costruzione

B = Di ricostruzione

C = Di ristrutturazione, parziale o totale, con eventuali ampliamenti e/o addizioni

Sistema dei vincoli

<input type="checkbox"/> Beni culturali	ai sensi dell'art. 10 del D.Lgs 42-04
<input checked="" type="checkbox"/> Ambito di salvaguardia paesaggistica dei corsi d'acqua - 150m (se non ricorrenti le condizioni di cui al comma 2 lettere a) e b) dell'art 142 del Dlgs)	ai sensi dell'art. 142 del D.Lgs 42-04
<input type="checkbox"/> Aree di interesse archeologico	
<input type="checkbox"/> Fascia di rispetto del Reticolo Idrico	
<input type="checkbox"/> Elettrodotti ad alta tensione (fascia di rispetto o prossimità)	

Uso prevalente

	Int.	P.T.	P.1°	P.2°	P.3°	P.4°	Altro
RESIDENZA	<input type="radio"/>	<input checked="" type="radio"/>	<input checked="" type="radio"/>	<input checked="" type="radio"/>	<input type="radio"/>	<input type="radio"/>	<input type="radio"/>
ACCESSORIO ALLA RESIDENZA	<input type="radio"/>	<input type="radio"/>	<input type="radio"/>	<input type="radio"/>	<input type="radio"/>	<input type="radio"/>	<input type="radio"/>
SERVIZIO AGRICOLO	<input type="radio"/>	<input type="radio"/>	<input type="radio"/>	<input type="radio"/>	<input type="radio"/>	<input type="radio"/>	<input type="radio"/>
ARTIGIANALE DI SERVIZIO	<input type="radio"/>	<input type="radio"/>	<input type="radio"/>	<input type="radio"/>	<input type="radio"/>	<input type="radio"/>	<input type="radio"/>
AUTORIMESSA	<input type="radio"/>	<input type="radio"/>	<input type="radio"/>	<input type="radio"/>	<input type="radio"/>	<input type="radio"/>	<input type="radio"/>
DEPOSITO	<input type="radio"/>	<input type="radio"/>	<input type="radio"/>	<input type="radio"/>	<input type="radio"/>	<input type="radio"/>	<input type="radio"/>
TURISTICO RICETTIVA	<input type="radio"/>	<input type="radio"/>	<input type="radio"/>	<input type="radio"/>	<input type="radio"/>	<input type="radio"/>	<input type="radio"/>
CULTO	<input type="radio"/>	<input type="radio"/>	<input type="radio"/>	<input type="radio"/>	<input type="radio"/>	<input type="radio"/>	<input type="radio"/>
COMMERCIALE	<input type="radio"/>	<input type="radio"/>	<input type="radio"/>	<input type="radio"/>	<input type="radio"/>	<input type="radio"/>	<input type="radio"/>
ASSOCIATIVO CULTURALE	<input type="radio"/>	<input type="radio"/>	<input type="radio"/>	<input type="radio"/>	<input type="radio"/>	<input type="radio"/>	<input type="radio"/>
NON CLASSIFICATO	<input type="radio"/>	<input type="radio"/>	<input type="radio"/>	<input type="radio"/>	<input type="radio"/>	<input type="radio"/>	<input type="radio"/>



Schede di analisi e progetto di tutela del patrimonio edilizio dei NAF

Indirizzo: via IV Novembre

Link: 05_24

Isolato: 05

Edificio: 24

Stato di conservazione

Coerenza e integrità tipologica

- INTEGRO
- RIPRISTINATO
- TRASFORMATO
- AMPLIATO
- RECENTE

Compositivo/Architett.

- INTEGRO
- POCO ALTERATO
- ALTERATO
- MOLTO ALTERATO
- RECENTE

Valore architettonico

- RILEVANTE
- BUONO
- MODESTO
- NULLO

Tipo di interesse

- STORICO
- ARCHITETTONICO
- TIPOLOGICO
- DI CONTESTO
- NESSUNO-NEUTRO

Stato di degrado

- DANNI NON PRESENTI
- NUMEROSI DANNI
- POCHI DANNI

Rilevanza paesistica

- NEGATIVO, CONTRASTANTE
- CARATTERIZZ. DEL PAESAGGIO
- NEUTRO O SENZA RILIEVO
- COMPLEMENTARE DEL PAESAGGIO

Elementi architettonici significativi

- | | | |
|--------------------------------------|---|--|
| <input type="checkbox"/> Archi-Volte | <input type="checkbox"/> Contorni (spalle e architravi) | |
| <input type="checkbox"/> Murature | <input type="checkbox"/> Zoccolatura | <input type="checkbox"/> Affreschi |
| <input type="checkbox"/> Colonne | <input type="checkbox"/> Parapetti | <input type="checkbox"/> Decorazioni Pittoriche |
| <input type="checkbox"/> Logge | <input type="checkbox"/> Cortili antichi | <input type="checkbox"/> Decor./Targhette storiche |
| <input type="checkbox"/> Portici | <input type="checkbox"/> Gronde/Passa-fuori | |
| <input type="checkbox"/> Poggioli | <input type="checkbox"/> Inferriate | <input type="checkbox"/> Intonaco |
| <input type="checkbox"/> Portali | <input type="checkbox"/> Davanzali | <input type="checkbox"/> Nicchie commem./religiose |
| <input type="checkbox"/> Infissi | <input type="checkbox"/> Abbaini | |

Interventi ammessi come da N.T.A.

- Intervento 1 livello
- Intervento 2 livello
- Intervento 3 livello
- Intervento 4 livello
- Intervento 5 livello
- Intervento 6 livello (sovralzo)
- PCC
- PA/PR

Note e prescrizioni aggiuntive in caso d'intervento:

In caso di interventi di 4° livello il progetto dovrà contenere un adeguato studio compositivo delle facciate. Per le stesse si rimanda all'uso di materiali, forme e tecniche costruttive indicate nelle NTA, precisamente all'art. 6.6 e agli obiettivi

generali definiti dall'art. 12. In caso di interventi superiori alla manutenzione straordinaria attuati sulle facciate è obbligatoria l'applicazione dei contenuti di cui alle NTA punto 16,3

Estratto d'inquadratura su base aerofotogrammetrica



Estratto fotografico





Schede di analisi e progetto di tutela del patrimonio edilizio dei NAF

Indirizzo: via IV Novembre

Link: 05_25

Isolato: 05

Edificio: 25

Denominazione:

Epoca storica	A	B	C	Caratteristiche generali	Tipologia architettonica
FINO AL 1815	<input checked="" type="radio"/>	<input type="radio"/>	<input type="radio"/>	<input checked="" type="radio"/> EDIFICIO PRINCIPALE <input type="radio"/> EDIFICIO PERTINENZIALE	<input type="radio"/> EDIFICIO A CORTE (o facente parte) <input type="radio"/> BLOCCO (isolato e non) <input checked="" type="radio"/> EDIFICIO A SCHIERA/ IN LINEA <input type="radio"/> VILLA <input type="radio"/> PALAZZO SIGNORILE <input type="radio"/> EDIFICIO RELIGIOSO
DAL 1816 AL 1850	<input type="radio"/>	<input type="radio"/>	<input type="radio"/>		
DAL 1851 AL 1903	<input type="radio"/>	<input type="radio"/>	<input type="radio"/>		
DAL 1904 AL 1935	<input type="radio"/>	<input type="radio"/>	<input type="radio"/>		
DAL 1936 AL 1992	<input type="radio"/>	<input type="radio"/>	<input checked="" type="radio"/>		
DAL 1993 AL 2015	<input type="radio"/>	<input type="radio"/>	<input type="radio"/>		

A = Di costruzione

B = Di ricostruzione

C = Di ristrutturazione, parziale o totale, con eventuali ampliamenti e/o addizioni

Sistema dei vincoli

<input type="checkbox"/> Beni culturali	ai sensi dell'art. 10 del D.Lgs 42-04
<input checked="" type="checkbox"/> Ambito di salvaguardia paesaggistica dei corsi d'acqua - 150m (se non ricorrenti le condizioni di cui al comma 2 lettere a) e b) dell'art 142 del Dlgs)	ai sensi dell'art. 142 del D.Lgs 42-04
<input type="checkbox"/> Aree di interesse archeologico	
<input type="checkbox"/> Fascia di rispetto del Reticolo Idrico	
<input type="checkbox"/> Elettrodotti ad alta tensione (fascia di rispetto o prossimità)	

Uso prevalente

	Int.	P.T.	P.1°	P.2°	P.3°	P.4°	Altro
RESIDENZA	<input type="radio"/>	<input checked="" type="radio"/>	<input checked="" type="radio"/>	<input type="radio"/>	<input type="radio"/>	<input type="radio"/>	<input type="radio"/>
ACCESSORIO ALLA RESIDENZA	<input type="radio"/>	<input type="radio"/>	<input type="radio"/>	<input type="radio"/>	<input type="radio"/>	<input type="radio"/>	<input type="radio"/>
SERVIZIO AGRICOLO	<input type="radio"/>	<input type="radio"/>	<input type="radio"/>	<input type="radio"/>	<input type="radio"/>	<input type="radio"/>	<input type="radio"/>
ARTIGIANALE DI SERVIZIO	<input type="radio"/>	<input type="radio"/>	<input type="radio"/>	<input type="radio"/>	<input type="radio"/>	<input type="radio"/>	<input type="radio"/>
AUTORIMESSA	<input type="radio"/>	<input type="radio"/>	<input type="radio"/>	<input type="radio"/>	<input type="radio"/>	<input type="radio"/>	<input type="radio"/>
DEPOSITO	<input type="radio"/>	<input type="radio"/>	<input type="radio"/>	<input type="radio"/>	<input type="radio"/>	<input type="radio"/>	<input type="radio"/>
TURISTICO RICETTIVA	<input type="radio"/>	<input type="radio"/>	<input type="radio"/>	<input type="radio"/>	<input type="radio"/>	<input type="radio"/>	<input type="radio"/>
CULTO	<input type="radio"/>	<input type="radio"/>	<input type="radio"/>	<input type="radio"/>	<input type="radio"/>	<input type="radio"/>	<input type="radio"/>
COMMERCIALE	<input type="radio"/>	<input type="radio"/>	<input type="radio"/>	<input type="radio"/>	<input type="radio"/>	<input type="radio"/>	<input type="radio"/>
ASSOCIATIVO CULTURALE	<input type="radio"/>	<input type="radio"/>	<input type="radio"/>	<input type="radio"/>	<input type="radio"/>	<input type="radio"/>	<input type="radio"/>
NON CLASSIFICATO	<input type="radio"/>	<input type="radio"/>	<input type="radio"/>	<input type="radio"/>	<input type="radio"/>	<input type="radio"/>	<input type="radio"/>



Schede di analisi e progetto di tutela del patrimonio edilizio dei NAF

Indirizzo: via IV Novembre

Link: 05_25

Isolato: 05

Edificio: 25

Stato di conservazione

Coerenza e integrità tipologica

- INTEGRO
- RIPRISTINATO
- TRASFORMATO
- AMPLIATO
- RECENTE

Compositivo/Architett.

- INTEGRO
- POCO ALTERATO
- ALTERATO
- MOLTO ALTERATO
- RECENTE

Valore architettonico

- RILEVANTE
- BUONO
- MODESTO
- NULLO

Tipo di interesse

- STORICO
- ARCHITETTONICO
- TIPOLOGICO
- DI CONTESTO
- NESSUNO-NEUTRO

Stato di degrado

- DANNI NON PRESENTI
- NUMEROSI DANNI
- POCHI DANNI

Rilevanza paesistica

- NEGATIVO, CONTRASTANTE
- CARATTERIZZ. DEL PAESAGGIO
- NEUTRO O SENZA RILIEVO
- COMPLEMENTARE DEL PAESAGGIO

Elementi architettonici significativi

- | | | |
|--------------------------------------|---|--|
| <input type="checkbox"/> Archi-Volte | <input type="checkbox"/> Contorni (spalle e architravi) | |
| <input type="checkbox"/> Murature | <input type="checkbox"/> Zoccolatura | <input type="checkbox"/> Affreschi |
| <input type="checkbox"/> Colonne | <input type="checkbox"/> Parapetti | <input type="checkbox"/> Decorazioni Pittoriche |
| <input type="checkbox"/> Logge | <input type="checkbox"/> Cortili antichi | <input type="checkbox"/> Decor./Targhette storiche |
| <input type="checkbox"/> Portici | <input type="checkbox"/> Gronde/Passa-fuori | |
| <input type="checkbox"/> Poggioli | <input type="checkbox"/> Inferriate | <input type="checkbox"/> Intonaco |
| <input type="checkbox"/> Portali | <input type="checkbox"/> Davanzali | <input type="checkbox"/> Nicchie commem./religiose |
| <input type="checkbox"/> Infissi | <input type="checkbox"/> Abbaini | |

Interventi ammessi come da N.T.A.

- Intervento 1 livello
- Intervento 2 livello
- Intervento 3 livello
- Intervento 4 livello
- Intervento 5 livello
- Intervento 6 livello (sovralzo)
- PCC
- PA/PR

Note e prescrizioni aggiuntive in caso d'intervento:

Il progetto dovrà contenere un adeguato studio compositivo delle facciate. Per le stesse si rimanda all'uso di materiali, forme e tecniche costruttive indicate nelle NTA, precisamente all'art. 6.6 e agli obiettivi generali definiti dall'art.12.

Estratto d'inquadratura su base aerofotogrammetrica



Estratto fotografico





Schede di analisi e progetto di tutela del patrimonio edilizio dei NAF

Indirizzo: via IV Novembre

Link: 05_26

Isolato: 05

Edificio: 26

Denominazione:

Epoca storica	A	B	C	Caratteristiche generali	Tipologia architettonica
FINO AL 1815	<input type="radio"/>	<input checked="" type="radio"/>	<input type="radio"/>	<input checked="" type="radio"/> EDIFICIO PRINCIPALE <input type="radio"/> EDIFICIO PERTINENZIALE	<input type="radio"/> EDIFICIO A CORTE (o facente parte) <input type="radio"/> BLOCCO (isolato e non) <input checked="" type="radio"/> EDIFICIO A SCHIERA/ IN LINEA <input type="radio"/> VILLA <input type="radio"/> PALAZZO SIGNORILE <input type="radio"/> EDIFICIO RELIGIOSO
DAL 1816 AL 1850	<input checked="" type="radio"/>	<input type="radio"/>	<input type="radio"/>		
DAL 1851 AL 1903	<input type="radio"/>	<input type="radio"/>	<input type="radio"/>		
DAL 1904 AL 1935	<input type="radio"/>	<input type="radio"/>	<input type="radio"/>		
DAL 1936 AL 1992	<input type="radio"/>	<input type="radio"/>	<input checked="" type="radio"/>		
DAL 1993 AL 2015	<input type="radio"/>	<input type="radio"/>	<input type="radio"/>		

A = Di costruzione

B = Di ricostruzione

C = Di ristrutturazione, parziale o totale, con eventuali ampliamenti e/o addizioni

Sistema dei vincoli

<input type="checkbox"/> Beni culturali	ai sensi dell'art. 10 del D.Lgs 42-04
<input checked="" type="checkbox"/> Ambito di salvaguardia paesaggistica dei corsi d'acqua - 150m (se non ricorrono le condizioni di cui al comma 2 lettere a) e b) dell'art 142 del Dlgs)	ai sensi dell'art. 142 del D.Lgs 42-04
<input type="checkbox"/> Aree di interesse archeologico	
<input type="checkbox"/> Fascia di rispetto del Reticolo Idrico	
<input type="checkbox"/> Elettrodotti ad alta tensione (fascia di rispetto o prossimità)	

Uso prevalente

	Int.	P.T.	P.1°	P.2°	P.3°	P.4°	Altro
RESIDENZA	<input checked="" type="radio"/>	<input checked="" type="radio"/>	<input checked="" type="radio"/>	<input type="radio"/>	<input type="radio"/>	<input type="radio"/>	<input type="radio"/>
ACCESSORIO ALLA RESIDENZA	<input type="radio"/>	<input type="radio"/>	<input type="radio"/>	<input checked="" type="radio"/>	<input type="radio"/>	<input type="radio"/>	<input type="radio"/>
SERVIZIO AGRICOLO	<input type="radio"/>	<input type="radio"/>	<input type="radio"/>	<input type="radio"/>	<input type="radio"/>	<input type="radio"/>	<input type="radio"/>
ARTIGIANALE DI SERVIZIO	<input type="radio"/>	<input type="radio"/>	<input type="radio"/>	<input type="radio"/>	<input type="radio"/>	<input type="radio"/>	<input type="radio"/>
AUTORIMESSA	<input type="radio"/>	<input type="radio"/>	<input type="radio"/>	<input type="radio"/>	<input type="radio"/>	<input type="radio"/>	<input type="radio"/>
DEPOSITO	<input type="radio"/>	<input type="radio"/>	<input type="radio"/>	<input type="radio"/>	<input type="radio"/>	<input type="radio"/>	<input type="radio"/>
TURISTICO RICETTIVA	<input type="radio"/>	<input type="radio"/>	<input type="radio"/>	<input type="radio"/>	<input type="radio"/>	<input type="radio"/>	<input type="radio"/>
CULTO	<input type="radio"/>	<input type="radio"/>	<input type="radio"/>	<input type="radio"/>	<input type="radio"/>	<input type="radio"/>	<input type="radio"/>
COMMERCIALE	<input type="radio"/>	<input type="radio"/>	<input type="radio"/>	<input type="radio"/>	<input type="radio"/>	<input type="radio"/>	<input type="radio"/>
ASSOCIATIVO CULTURALE	<input type="radio"/>	<input type="radio"/>	<input type="radio"/>	<input type="radio"/>	<input type="radio"/>	<input type="radio"/>	<input type="radio"/>
NON CLASSIFICATO	<input type="radio"/>	<input type="radio"/>	<input type="radio"/>	<input type="radio"/>	<input type="radio"/>	<input type="radio"/>	<input type="radio"/>



Schede di analisi e progetto di tutela del patrimonio edilizio dei NAF

Indirizzo: via IV Novembre

Link: 05_26

Isolato: 05

Edificio: 26

Stato di conservazione

Coerenza e integrità tipologica

- INTEGRO
- RIPRISTINATO
- TRASFORMATO
- AMPLIATO
- RECENTE

Compositivo/Architett.

- INTEGRO
- POCO ALTERATO
- ALTERATO
- MOLTO ALTERATO
- RECENTE

Valore architettonico

- RILEVANTE
- BUONO
- MODESTO
- NULLO

Tipo di interesse

- STORICO
- ARCHITETTONICO
- TIPOLOGICO
- DI CONTESTO
- NESSUNO-NEUTRO

Stato di degrado

- DANNI NON PRESENTI
- NUMEROSI DANNI
- POCHI DANNI

Rilevanza paesistica

- NEGATIVO, CONTRASTANTE
- CARATTERIZZ. DEL PAESAGGIO
- NEUTRO O SENZA RILIEVO
- COMPLEMENTARE DEL PAESAGGIO

Elementi architettonici significativi

- | | | |
|--------------------------------------|---|--|
| <input type="checkbox"/> Archi-Volte | <input type="checkbox"/> Contorni (spalle e architravi) | |
| <input type="checkbox"/> Murature | <input type="checkbox"/> Zoccolatura | <input type="checkbox"/> Affreschi |
| <input type="checkbox"/> Colonne | <input type="checkbox"/> Parapetti | <input type="checkbox"/> Decorazioni Pittoriche |
| <input type="checkbox"/> Logge | <input type="checkbox"/> Cortili antichi | <input type="checkbox"/> Decor./Targhette storiche |
| <input type="checkbox"/> Portici | <input type="checkbox"/> Gronde/Passa-fuori | |
| <input type="checkbox"/> Poggioli | <input type="checkbox"/> Inferriate | <input type="checkbox"/> Intonaco |
| <input type="checkbox"/> Portali | <input type="checkbox"/> Davanzali | <input type="checkbox"/> Nicchie commem./religiose |
| <input type="checkbox"/> Infissi | <input type="checkbox"/> Abbaini | |

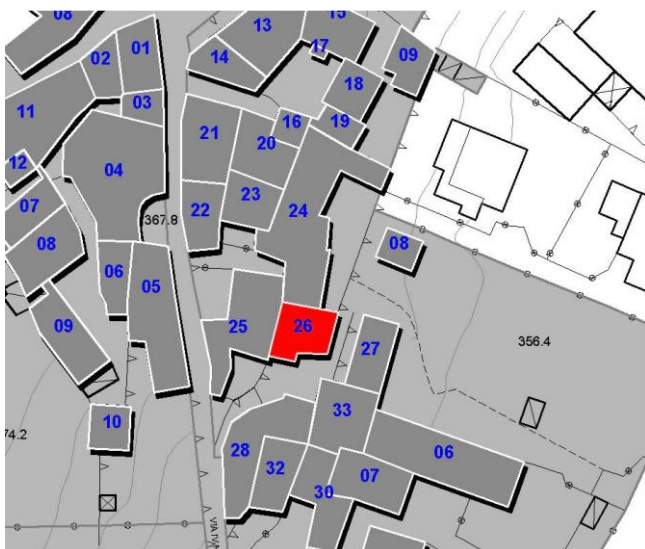
Interventi ammessi come da N.T.A.

- Intervento 1 livello
- Intervento 2 livello
- Intervento 3 livello
- Intervento 4 livello
- Intervento 5 livello
- Intervento 6 livello (sovralzo)
- PCC
- PA/PR


Note e prescrizioni aggiuntive in caso d'intervento:

In caso di interventi superiori alla manutenzione straordinaria attuati sulle facciate è obbligatoria l'applicazione dei contenuti di cui alle NTA punto 16,3

Estratto d'inquadratura su base aerofotogrammetrica



Estratto fotografico





Schede di analisi e progetto di tutela del patrimonio edilizio dei NAF

Indirizzo: via IV Novembre

Link: 05_27

Isolato: 05

Edificio: 27

Denominazione:

Epoca storica	A	B	C	Caratteristiche generali	Tipologia architettonica
FINO AL 1815	<input type="radio"/>	<input checked="" type="radio"/>	<input checked="" type="radio"/>	<input checked="" type="radio"/> EDIFICIO PRINCIPALE <input type="radio"/> EDIFICIO PERTINENZIALE	<input type="radio"/> EDIFICIO A CORTE (o facente parte) <input type="radio"/> BLOCCO (isolato e non) <input checked="" type="radio"/> EDIFICIO A SCHIERA/ IN LINEA <input type="radio"/> VILLA <input type="radio"/> PALAZZO SIGNORILE <input type="radio"/> EDIFICIO RELIGIOSO
DAL 1816 AL 1850	<input type="radio"/>	<input checked="" type="radio"/>	<input checked="" type="radio"/>		
DAL 1851 AL 1903	<input type="radio"/>	<input checked="" type="radio"/>	<input checked="" type="radio"/>		
DAL 1904 AL 1935	<input type="radio"/>	<input checked="" type="radio"/>	<input checked="" type="radio"/>		
DAL 1936 AL 1992	<input checked="" type="radio"/>	<input checked="" type="radio"/>	<input checked="" type="radio"/>		
DAL 1993 AL 2015	<input type="radio"/>	<input checked="" type="radio"/>	<input checked="" type="radio"/>		

A = Di costruzione

B = Di ricostruzione

C = Di ristrutturazione, parziale o totale, con eventuali ampliamenti e/o addizioni

Sistema dei vincoli

<input type="checkbox"/> Beni culturali	ai sensi dell'art. 10 del D.Lgs 42-04
<input checked="" type="checkbox"/> Ambito di salvaguardia paesaggistica dei corsi d'acqua - 150m (se non ricorrenti le condizioni di cui al comma 2 lettere a) e b) dell'art 142 del Dlgs)	ai sensi dell'art. 142 del D.Lgs 42-04
<input type="checkbox"/> Aree di interesse archeologico	
<input type="checkbox"/> Fascia di rispetto del Reticolo Idrico	
<input type="checkbox"/> Elettrodotti ad alta tensione (fascia di rispetto o prossimità)	

Uso prevalente

	Int.	P.T.	P.1°	P.2°	P.3°	P.4°	Altro
RESIDENZA	<input checked="" type="radio"/>	<input checked="" type="radio"/>	<input checked="" type="radio"/>	<input checked="" type="radio"/>	<input type="radio"/>	<input type="radio"/>	<input type="radio"/>
ACCESSORIO ALLA RESIDENZA	<input type="radio"/>	<input type="radio"/>	<input type="radio"/>	<input type="radio"/>	<input type="radio"/>	<input type="radio"/>	<input type="radio"/>
SERVIZIO AGRICOLO	<input type="radio"/>	<input type="radio"/>	<input type="radio"/>	<input type="radio"/>	<input type="radio"/>	<input type="radio"/>	<input type="radio"/>
ARTIGIANALE DI SERVIZIO	<input type="radio"/>	<input type="radio"/>	<input type="radio"/>	<input type="radio"/>	<input type="radio"/>	<input type="radio"/>	<input type="radio"/>
AUTORIMESSA	<input type="radio"/>	<input type="radio"/>	<input type="radio"/>	<input type="radio"/>	<input type="radio"/>	<input type="radio"/>	<input type="radio"/>
DEPOSITO	<input type="radio"/>	<input type="radio"/>	<input type="radio"/>	<input type="radio"/>	<input type="radio"/>	<input type="radio"/>	<input type="radio"/>
TURISTICO RICETTIVA	<input type="radio"/>	<input type="radio"/>	<input type="radio"/>	<input type="radio"/>	<input type="radio"/>	<input type="radio"/>	<input type="radio"/>
CULTO	<input type="radio"/>	<input type="radio"/>	<input type="radio"/>	<input type="radio"/>	<input type="radio"/>	<input type="radio"/>	<input type="radio"/>
COMMERCIALE	<input type="radio"/>	<input type="radio"/>	<input type="radio"/>	<input type="radio"/>	<input type="radio"/>	<input type="radio"/>	<input type="radio"/>
ASSOCIATIVO CULTURALE	<input type="radio"/>	<input type="radio"/>	<input type="radio"/>	<input type="radio"/>	<input type="radio"/>	<input type="radio"/>	<input type="radio"/>
NON CLASSIFICATO	<input type="radio"/>	<input type="radio"/>	<input type="radio"/>	<input type="radio"/>	<input type="radio"/>	<input type="radio"/>	<input type="radio"/>



Schede di analisi e progetto di tutela del patrimonio edilizio dei NAF

Indirizzo: via IV Novembre

Link: 05_27

Isolato: 05

Edificio: 27

Stato di conservazione

Coerenza e integrità tipologica

- INTEGRO
- RIPRISTINATO
- TRASFORMATO
- AMPLIATO
- RECENTE

Compositivo/Architett.

- INTEGRO
- POCO ALTERATO
- ALTERATO
- MOLTO ALTERATO
- RECENTE

Valore architettonico

- RILEVANTE
- BUONO
- MODESTO
- NULLO

Tipo di interesse

- STORICO
- ARCHITETTONICO
- TIPOLOGICO
- DI CONTESTO
- NESSUNO-NEUTRO

Stato di degrado

- DANNI NON PRESENTI
- NUMEROSI DANNI
- POCHI DANNI

Rilevanza paesistica

- NEGATIVO, CONTRASTANTE
- CARATTERIZZ. DEL PAESAGGIO
- NEUTRO O SENZA RILIEVO
- COMPLEMENTARE DEL PAESAGGIO

Elementi architettonici significativi

- | | | |
|--------------------------------------|---|--|
| <input type="checkbox"/> Archi-Volte | <input type="checkbox"/> Contorni (spalle e architravi) | |
| <input type="checkbox"/> Murature | <input type="checkbox"/> Zoccolatura | <input type="checkbox"/> Affreschi |
| <input type="checkbox"/> Colonne | <input type="checkbox"/> Parapetti | <input type="checkbox"/> Decorazioni Pittoriche |
| <input type="checkbox"/> Logge | <input type="checkbox"/> Cortili antichi | <input type="checkbox"/> Decor./Targhette storiche |
| <input type="checkbox"/> Portici | <input type="checkbox"/> Gronde/Passa-fuori | |
| <input type="checkbox"/> Poggioli | <input type="checkbox"/> Inferriate | <input type="checkbox"/> Intonaco |
| <input type="checkbox"/> Portali | <input type="checkbox"/> Davanzali | <input type="checkbox"/> Nicchie commem./religiose |
| <input type="checkbox"/> Infissi | <input type="checkbox"/> Abbaini | |

Interventi ammessi come da N.T.A.

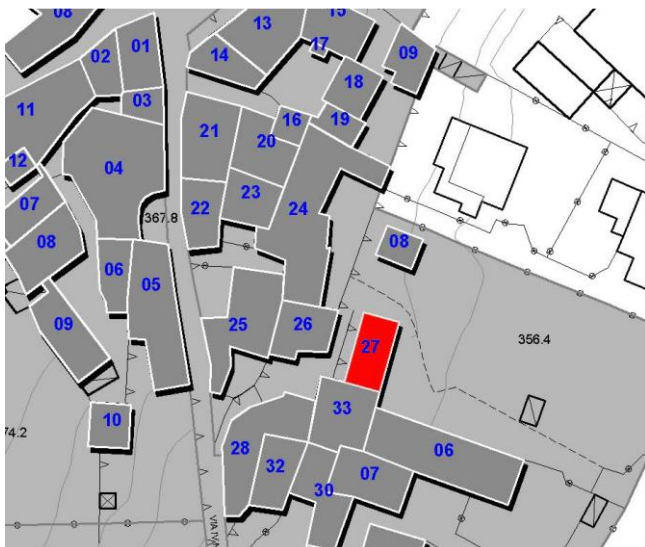
- Intervento 1 livello
- Intervento 2 livello
- Intervento 3 livello
- Intervento 4 livello
- Intervento 5 livello
- Intervento 6 livello (sovralzo)
- PCC
- PA/PR

Note e prescrizioni aggiuntive in caso d'intervento:

Il progetto dovrà contenere un adeguato studio compositivo delle facciate. Per le stesse si rimanda all'uso di materiali, forme e tecniche costruttive indicate nelle NTA, precisamente all'art. 6.6 e agli obiettivi generali definiti dall'art.12.

In caso di interventi superiori alla manutenzione straordinaria attuati sulle facciate è obbligatoria l'applicazione dei contenuti di cui alle NTA punto 16,3

Estratto d'inquadratura su base aerofotogrammetrica



Estratto fotografico





Schede di analisi e progetto di tutela del patrimonio edilizio dei NAF

Indirizzo: via IV Novembre

Link: 05_28

Isolato: 05

Edificio: 28

Denominazione:

Epoca storica	A	B	C	Caratteristiche generali	Tipologia architettonica
FINO AL 1815	<input checked="" type="radio"/>	<input type="radio"/>	<input type="radio"/>	<input checked="" type="radio"/> EDIFICIO PRINCIPALE <input type="radio"/> EDIFICIO PERTINENZIALE	<input type="radio"/> EDIFICIO A CORTE (o facente parte) <input type="radio"/> BLOCCO (isolato e non) <input checked="" type="radio"/> EDIFICIO A SCHIERA/ IN LINEA <input type="radio"/> VILLA <input type="radio"/> PALAZZO SIGNORILE <input type="radio"/> EDIFICIO RELIGIOSO
DAL 1816 AL 1850	<input type="radio"/>	<input type="radio"/>	<input type="radio"/>		
DAL 1851 AL 1903	<input type="radio"/>	<input type="radio"/>	<input type="radio"/>		
DAL 1904 AL 1935	<input type="radio"/>	<input type="radio"/>	<input type="radio"/>		
DAL 1936 AL 1992	<input type="radio"/>	<input type="radio"/>	<input checked="" type="radio"/>		
DAL 1993 AL 2015	<input type="radio"/>	<input type="radio"/>	<input type="radio"/>		

A = Di costruzione

B = Di ricostruzione

C = Di ristrutturazione, parziale o totale, con eventuali ampliamenti e/o addizioni

Sistema dei vincoli

<input type="checkbox"/> Beni culturali	ai sensi dell'art. 10 del D.Lgs 42-04
<input checked="" type="checkbox"/> Ambito di salvaguardia paesaggistica dei corsi d'acqua - 150m (se non ricorrenti le condizioni di cui al comma 2 lettere a) e b) dell'art 142 del Dlgs)	ai sensi dell'art. 142 del D.Lgs 42-04
<input type="checkbox"/> Aree di interesse archeologico	
<input type="checkbox"/> Fascia di rispetto del Reticolo Idrico	
<input type="checkbox"/> Elettrodotti ad alta tensione (fascia di rispetto o prossimità)	

Uso prevalente

	Int.	P.T.	P.1°	P.2°	P.3°	P.4°	Altro
RESIDENZA	<input type="radio"/>	<input checked="" type="radio"/>	<input checked="" type="radio"/>	<input checked="" type="radio"/>	<input checked="" type="radio"/>	<input type="radio"/>	<input type="radio"/>
ACCESSORIO ALLA RESIDENZA	<input type="radio"/>	<input type="radio"/>	<input type="radio"/>	<input type="radio"/>	<input type="radio"/>	<input type="radio"/>	<input type="radio"/>
SERVIZIO AGRICOLO	<input type="radio"/>	<input type="radio"/>	<input type="radio"/>	<input type="radio"/>	<input type="radio"/>	<input type="radio"/>	<input type="radio"/>
ARTIGIANALE DI SERVIZIO	<input type="radio"/>	<input type="radio"/>	<input type="radio"/>	<input type="radio"/>	<input type="radio"/>	<input type="radio"/>	<input type="radio"/>
AUTORIMESSA	<input type="radio"/>	<input type="radio"/>	<input type="radio"/>	<input type="radio"/>	<input type="radio"/>	<input type="radio"/>	<input type="radio"/>
DEPOSITO	<input type="radio"/>	<input type="radio"/>	<input type="radio"/>	<input type="radio"/>	<input type="radio"/>	<input type="radio"/>	<input type="radio"/>
TURISTICO RICETTIVA	<input type="radio"/>	<input type="radio"/>	<input type="radio"/>	<input type="radio"/>	<input type="radio"/>	<input type="radio"/>	<input type="radio"/>
CULTO	<input type="radio"/>	<input type="radio"/>	<input type="radio"/>	<input type="radio"/>	<input type="radio"/>	<input type="radio"/>	<input type="radio"/>
COMMERCIALE	<input type="radio"/>	<input type="radio"/>	<input type="radio"/>	<input type="radio"/>	<input type="radio"/>	<input type="radio"/>	<input type="radio"/>
ASSOCIATIVO CULTURALE	<input type="radio"/>	<input type="radio"/>	<input type="radio"/>	<input type="radio"/>	<input type="radio"/>	<input type="radio"/>	<input type="radio"/>
NON CLASSIFICATO	<input type="radio"/>	<input type="radio"/>	<input type="radio"/>	<input type="radio"/>	<input type="radio"/>	<input type="radio"/>	<input type="radio"/>



Schede di analisi e progetto di tutela del patrimonio edilizio dei NAF

Indirizzo: via IV Novembre

Link: 05_28

Isolato: 05

Edificio: 28

Stato di conservazione

Coerenza e integrità tipologica

- INTEGRO
- RIPRISTINATO
- TRASFORMATO
- AMPLIATO
- RECENTE

Compositivo/Architett.

- INTEGRO
- POCO ALTERATO
- ALTERATO
- MOLTO ALTERATO
- RECENTE

Valore architettonico

- RILEVANTE
- BUONO
- MODESTO
- NULLO

Tipo di interesse

- STORICO
- ARCHITETTONICO
- TIPOLOGICO
- DI CONTESTO
- NESSUNO-NEUTRO

Stato di degrado

- DANNI NON PRESENTI
- NUMEROSI DANNI
- POCHI DANNI

Rilevanza paesistica

- NEGATIVO, CONTRASTANTE
- CARATTERIZZ. DEL PAESAGGIO
- NEUTRO O SENZA RILIEVO
- COMPLEMENTARE DEL PAESAGGIO

Elementi architettonici significativi

- | | | |
|--------------------------------------|---|--|
| <input type="checkbox"/> Archi-Volte | <input type="checkbox"/> Contorni (spalle e architravi) | |
| <input type="checkbox"/> Murature | <input type="checkbox"/> Zoccolatura | <input type="checkbox"/> Affreschi |
| <input type="checkbox"/> Colonne | <input type="checkbox"/> Parapetti | <input type="checkbox"/> Decorazioni Pittoriche |
| <input type="checkbox"/> Logge | <input type="checkbox"/> Cortili antichi | <input type="checkbox"/> Decor./Targhette storiche |
| <input type="checkbox"/> Portici | <input type="checkbox"/> Gronde/Passa-fuori | |
| <input type="checkbox"/> Poggioli | <input type="checkbox"/> Inferriate | <input type="checkbox"/> Intonaco |
| <input type="checkbox"/> Portali | <input type="checkbox"/> Davanzali | <input type="checkbox"/> Nicchie commem./religiose |
| <input type="checkbox"/> Infissi | <input type="checkbox"/> Abbaini | |

Interventi ammessi come da N.T.A.

- Intervento 1 livello
- Intervento 2 livello
- Intervento 3 livello
- Intervento 4 livello
- Intervento 5 livello
- Intervento 6 livello (sovralzo)
- PCC
- PA/PR


Note e prescrizioni aggiuntive in caso d'intervento:

Il progetto dovrà contenere un adeguato studio compositivo delle facciate. Per le stesse si rimanda all'uso di materiali, forme e tecniche costruttive indicate nelle NTA, precisamente all'art. 6.6 e agli obiettivi generali definiti dall'art.12.

Estratto d'inquadratura su base aerofotogrammetrica



Estratto fotografico





Schede di analisi e progetto di tutela del patrimonio edilizio dei NAF

Indirizzo: via IV Novembre

Link: 05_29

Isolato: 05

Edificio: 29

Denominazione:

Epoca storica	A	B	C	Caratteristiche generali	Tipologia architettonica
FINO AL 1815	<input type="radio"/>	<input checked="" type="radio"/>	<input type="radio"/>	<input checked="" type="radio"/> EDIFICIO PRINCIPALE <input type="radio"/> EDIFICIO PERTINENZIALE	<input type="radio"/> EDIFICIO A CORTE (o facente parte) <input checked="" type="radio"/> BLOCCO (isolato e non) <input type="radio"/> EDIFICIO A SCHIERA/ IN LINEA <input type="radio"/> VILLA <input type="radio"/> PALAZZO SIGNORILE <input type="radio"/> EDIFICIO RELIGIOSO
DAL 1816 AL 1850	<input type="radio"/>	<input checked="" type="radio"/>	<input type="radio"/>		
DAL 1851 AL 1903	<input checked="" type="radio"/>	<input checked="" type="radio"/>	<input type="radio"/>		
DAL 1904 AL 1935	<input type="radio"/>	<input checked="" type="radio"/>	<input type="radio"/>		
DAL 1936 AL 1992	<input type="radio"/>	<input checked="" type="radio"/>	<input checked="" type="radio"/>		
DAL 1993 AL 2015	<input type="radio"/>	<input checked="" type="radio"/>	<input type="radio"/>		

A = Di costruzione

B = Di ricostruzione

C = Di ristrutturazione, parziale o totale, con eventuali ampliamenti e/o addizioni

Sistema dei vincoli

<input type="checkbox"/> Beni culturali	ai sensi dell'art. 10 del D.Lgs 42-04
<input checked="" type="checkbox"/> Ambito di salvaguardia paesaggistica dei corsi d'acqua - 150m (se non ricorrono le condizioni di cui al comma 2 lettere a) e b) dell'art 142 del Dlgs)	ai sensi dell'art. 142 del D.Lgs 42-04
<input type="checkbox"/> Aree di interesse archeologico	
<input type="checkbox"/> Fascia di rispetto del Reticolo Idrico	
<input type="checkbox"/> Elettrodotti ad alta tensione (fascia di rispetto o prossimità)	

Uso prevalente

	Int.	P.T.	P.1°	P.2°	P.3°	P.4°	Altro
RESIDENZA	<input checked="" type="radio"/>	<input type="radio"/>	<input checked="" type="radio"/>	<input checked="" type="radio"/>	<input type="radio"/>	<input type="radio"/>	<input type="radio"/>
ACCESSORIO ALLA RESIDENZA	<input type="radio"/>	<input checked="" type="radio"/>	<input type="radio"/>	<input type="radio"/>	<input type="radio"/>	<input type="radio"/>	<input type="radio"/>
SERVIZIO AGRICOLO	<input type="radio"/>	<input type="radio"/>	<input type="radio"/>	<input type="radio"/>	<input type="radio"/>	<input type="radio"/>	<input type="radio"/>
ARTIGIANALE DI SERVIZIO	<input type="radio"/>	<input type="radio"/>	<input type="radio"/>	<input type="radio"/>	<input type="radio"/>	<input type="radio"/>	<input type="radio"/>
AUTORIMESSA	<input type="radio"/>	<input type="radio"/>	<input type="radio"/>	<input type="radio"/>	<input type="radio"/>	<input type="radio"/>	<input type="radio"/>
DEPOSITO	<input type="radio"/>	<input type="radio"/>	<input type="radio"/>	<input type="radio"/>	<input type="radio"/>	<input type="radio"/>	<input type="radio"/>
TURISTICO RICETTIVA	<input type="radio"/>	<input type="radio"/>	<input type="radio"/>	<input type="radio"/>	<input type="radio"/>	<input type="radio"/>	<input type="radio"/>
CULTO	<input type="radio"/>	<input type="radio"/>	<input type="radio"/>	<input type="radio"/>	<input type="radio"/>	<input type="radio"/>	<input type="radio"/>
COMMERCIALE	<input type="radio"/>	<input type="radio"/>	<input type="radio"/>	<input type="radio"/>	<input type="radio"/>	<input type="radio"/>	<input type="radio"/>
ASSOCIATIVO CULTURALE	<input type="radio"/>	<input type="radio"/>	<input type="radio"/>	<input type="radio"/>	<input type="radio"/>	<input type="radio"/>	<input type="radio"/>
NON CLASSIFICATO	<input type="radio"/>	<input type="radio"/>	<input type="radio"/>	<input type="radio"/>	<input type="radio"/>	<input type="radio"/>	<input type="radio"/>



Schede di analisi e progetto di tutela del patrimonio edilizio dei NAF

Indirizzo: via IV Novembre

Link: 05_29

Isolato: 05

Edificio: 29

Stato di conservazione

Coerenza e integrità tipologica

- INTEGRATO
- RIPRISTINATO
- TRASFORMATO
- AMPLIATO
- RECENTE

Compositivo/Architett.

- INTEGRATO
- POCO ALTERATO
- ALTERATO
- MOLTO ALTERATO
- RECENTE

Valore architettonico

- RILEVANTE
- BUONO
- MODESTO
- NULLO

Tipo di interesse

- STORICO
- ARCHITETTONICO
- TIPOLOGICO
- DI CONTESTO
- NESSUNO-NEUTRO

Stato di degrado

- DANNI NON PRESENTI
- NUMEROSI DANNI
- POCHI DANNI

Rilevanza paesistica

- NEGATIVO, CONTRASTANTE
- CARATTERIZZ. DEL PAESAGGIO
- NEUTRO O SENZA RILIEVO
- COMPLEMENTARE DEL PAESAGGIO

Elementi architettonici significativi

- | | | |
|--------------------------------------|---|--|
| <input type="checkbox"/> Archi-Volte | <input type="checkbox"/> Contorni (spalle e architravi) | |
| <input type="checkbox"/> Murature | <input type="checkbox"/> Zoccolatura | <input type="checkbox"/> Affreschi |
| <input type="checkbox"/> Colonne | <input type="checkbox"/> Parapetti | <input type="checkbox"/> Decorazioni Pittoriche |
| <input type="checkbox"/> Logge | <input type="checkbox"/> Cortili antichi | <input type="checkbox"/> Decor./Targhette storiche |
| <input type="checkbox"/> Portici | <input type="checkbox"/> Gronde/Passa-fuori | |
| <input type="checkbox"/> Poggioli | <input type="checkbox"/> Inferriate | <input type="checkbox"/> Intonaco |
| <input type="checkbox"/> Portali | <input type="checkbox"/> Davanzali | <input type="checkbox"/> Nicchie commem./religiose |
| <input type="checkbox"/> Infissi | <input type="checkbox"/> Abbaini | |

Interventi ammessi come da N.T.A.

- Intervento 1 livello
- Intervento 2 livello
- Intervento 3 livello
- Intervento 4 livello
- Intervento 5 livello
- Intervento 6 livello (sovralzo)
- PCC
- PA/PR

Note e prescrizioni aggiuntive in caso d'intervento:

In caso di interventi di 4° livello il progetto dovrà contenere un adeguato studio compositivo delle facciate.

Per le stesse si rimanda all'uso di materiali, forme e tecniche costruttive indicate nelle NTA, precisamente all'art. 6.6 e agli obiettivi generali definiti dall'art.12.

Estratto d'inquadratura su base aerofotogrammetrica



Estratto fotografico





Schede di analisi e progetto di tutela del patrimonio edilizio dei NAF

Indirizzo: via IV Novembre

Link: 05_30

Isolato: 05

Edificio: 30

Denominazione:

Epoca storica	A	B	C	Caratteristiche generali	Tipologia architettonica
FINO AL 1815	<input checked="" type="radio"/>	<input type="radio"/>	<input type="radio"/>	<input checked="" type="radio"/> EDIFICIO PRINCIPALE <input type="radio"/> EDIFICIO PERTINENZIALE	<input type="radio"/> EDIFICIO A CORTE (o facente parte) <input type="radio"/> BLOCCO (isolato e non) <input checked="" type="radio"/> EDIFICIO A SCHIERA/ IN LINEA <input type="radio"/> VILLA <input type="radio"/> PALAZZO SIGNORILE <input type="radio"/> EDIFICIO RELIGIOSO
DAL 1816 AL 1850	<input type="radio"/>	<input type="radio"/>	<input type="radio"/>		
DAL 1851 AL 1903	<input type="radio"/>	<input type="radio"/>	<input type="radio"/>		
DAL 1904 AL 1935	<input type="radio"/>	<input type="radio"/>	<input type="radio"/>		
DAL 1936 AL 1992	<input type="radio"/>	<input type="radio"/>	<input checked="" type="radio"/>		
DAL 1993 AL 2015	<input type="radio"/>	<input type="radio"/>	<input type="radio"/>		

A = Di costruzione

B = Di ricostruzione

C = Di ristrutturazione, parziale o totale, con eventuali ampliamenti e/o addizioni

Sistema dei vincoli

<input type="checkbox"/> Beni culturali	ai sensi dell'art. 10 del D.Lgs 42-04
<input checked="" type="checkbox"/> Ambito di salvaguardia paesaggistica dei corsi d'acqua - 150m (se non ricorrenti le condizioni di cui al comma 2 lettere a) e b) dell'art 142 del Dlgs)	ai sensi dell'art. 142 del D.Lgs 42-04
<input type="checkbox"/> Aree di interesse archeologico	
<input type="checkbox"/> Fascia di rispetto del Reticolo Idrico	
<input type="checkbox"/> Elettrodotti ad alta tensione (fascia di rispetto o prossimità)	

Uso prevalente

	Int.	P.T.	P.1°	P.2°	P.3°	P.4°	Altro
RESIDENZA	<input type="radio"/>	<input checked="" type="radio"/>	<input checked="" type="radio"/>	<input type="radio"/>	<input type="radio"/>	<input type="radio"/>	<input type="radio"/>
ACCESSORIO ALLA RESIDENZA	<input type="radio"/>	<input type="radio"/>	<input type="radio"/>	<input checked="" type="radio"/>	<input type="radio"/>	<input type="radio"/>	<input type="radio"/>
SERVIZIO AGRICOLO	<input type="radio"/>	<input type="radio"/>	<input type="radio"/>	<input type="radio"/>	<input type="radio"/>	<input type="radio"/>	<input type="radio"/>
ARTIGIANALE DI SERVIZIO	<input type="radio"/>	<input type="radio"/>	<input type="radio"/>	<input type="radio"/>	<input type="radio"/>	<input type="radio"/>	<input type="radio"/>
AUTORIMESSA	<input type="radio"/>	<input type="radio"/>	<input type="radio"/>	<input type="radio"/>	<input type="radio"/>	<input type="radio"/>	<input type="radio"/>
DEPOSITO	<input type="radio"/>	<input type="radio"/>	<input type="radio"/>	<input type="radio"/>	<input type="radio"/>	<input type="radio"/>	<input type="radio"/>
TURISTICO RICETTIVA	<input type="radio"/>	<input type="radio"/>	<input type="radio"/>	<input type="radio"/>	<input type="radio"/>	<input type="radio"/>	<input type="radio"/>
CULTO	<input type="radio"/>	<input type="radio"/>	<input type="radio"/>	<input type="radio"/>	<input type="radio"/>	<input type="radio"/>	<input type="radio"/>
COMMERCIALE	<input type="radio"/>	<input type="radio"/>	<input type="radio"/>	<input type="radio"/>	<input type="radio"/>	<input type="radio"/>	<input type="radio"/>
ASSOCIATIVO CULTURALE	<input type="radio"/>	<input type="radio"/>	<input type="radio"/>	<input type="radio"/>	<input type="radio"/>	<input type="radio"/>	<input type="radio"/>
NON CLASSIFICATO	<input type="radio"/>	<input type="radio"/>	<input type="radio"/>	<input type="radio"/>	<input type="radio"/>	<input type="radio"/>	<input type="radio"/>



Schede di analisi e progetto di tutela del patrimonio edilizio dei NAF

Indirizzo: via IV Novembre

Link: 05_30

Isolato: 05

Edificio: 30

Stato di conservazione

Coerenza e integrità tipologica

- INTEGRO
- RIPRISTINATO
- TRASFORMATO
- AMPLIATO
- RECENTE

Compositivo/Architett.

- INTEGRO
- POCO ALTERATO
- ALTERATO
- MOLTO ALTERATO
- RECENTE

Valore architettonico

- RILEVANTE
- BUONO
- MODESTO
- NULLO

Tipo di interesse

- STORICO
- ARCHITETTONICO
- TIPOLOGICO
- DI CONTESTO
- NESSUNO-NEUTRO

Stato di degrado

- DANNI NON PRESENTI
- NUMEROSI DANNI
- POCHI DANNI

Rilevanza paesistica

- NEGATIVO, CONTRASTANTE
- CARATTERIZZ. DEL PAESAGGIO
- NEUTRO O SENZA RILIEVO
- COMPLEMENTARE DEL PAESAGGIO

Elementi architettonici significativi

- | | | |
|--------------------------------------|---|--|
| <input type="checkbox"/> Archi-Volte | <input type="checkbox"/> Contorni (spalle e architravi) | |
| <input type="checkbox"/> Murature | <input type="checkbox"/> Zoccolatura | <input type="checkbox"/> Affreschi |
| <input type="checkbox"/> Colonne | <input type="checkbox"/> Parapetti | <input type="checkbox"/> Decorazioni Pittoriche |
| <input type="checkbox"/> Logge | <input type="checkbox"/> Cortili antichi | <input type="checkbox"/> Decor./Targhette storiche |
| <input type="checkbox"/> Portici | <input type="checkbox"/> Gronde/Passa-fuori | |
| <input type="checkbox"/> Poggioli | <input type="checkbox"/> Inferriate | <input type="checkbox"/> Intonaco |
| <input type="checkbox"/> Portali | <input type="checkbox"/> Davanzali | <input type="checkbox"/> Nicchie commem./religiose |
| <input type="checkbox"/> Infissi | <input type="checkbox"/> Abbaini | |

Interventi ammessi come da N.T.A.

- Intervento 1 livello
- Intervento 2 livello
- Intervento 3 livello
- Intervento 4 livello
- Intervento 5 livello
- Intervento 6 livello (sovralzo)
- PCC
- PA/PR

Note e prescrizioni aggiuntive in caso d'intervento:

Estratto d'inquadratura su base aerofotogrammetrica



Estratto fotografico





Schede di analisi e progetto di tutela del patrimonio edilizio dei NAF

Indirizzo: via IV Novembre

Link: 05_31

Isolato: 05

Edificio: 31

Denominazione:

Epoca storica	A	B	C	Caratteristiche generali	Tipologia architettonica
FINO AL 1815	<input checked="" type="radio"/>	<input type="radio"/>	<input type="radio"/>	<input type="radio"/> EDIFICIO PRINCIPALE <input checked="" type="radio"/> EDIFICIO PERTINENZIALE	<input type="radio"/> EDIFICIO A CORTE (o facente parte) <input type="radio"/> BLOCCO (isolato e non) <input checked="" type="radio"/> EDIFICIO A SCHIERA/ IN LINEA <input type="radio"/> VILLA <input type="radio"/> PALAZZO SIGNORILE <input type="radio"/> EDIFICIO RELIGIOSO
DAL 1816 AL 1850	<input type="radio"/>	<input type="radio"/>	<input type="radio"/>		
DAL 1851 AL 1903	<input type="radio"/>	<input type="radio"/>	<input type="radio"/>		
DAL 1904 AL 1935	<input type="radio"/>	<input type="radio"/>	<input type="radio"/>		
DAL 1936 AL 1992	<input type="radio"/>	<input type="radio"/>	<input checked="" type="radio"/>		
DAL 1993 AL 2015	<input type="radio"/>	<input type="radio"/>	<input type="radio"/>		

A = Di costruzione

B = Di ricostruzione

C = Di ristrutturazione, parziale o totale, con eventuali ampliamenti e/o addizioni

Sistema dei vincoli

<input type="checkbox"/> Beni culturali	ai sensi dell'art. 10 del D.Lgs 42-04
<input checked="" type="checkbox"/> Ambito di salvaguardia paesaggistica dei corsi d'acqua - 150m (se non ricorrenti le condizioni di cui al comma 2 lettere a) e b) dell'art 142 del Dlgs)	ai sensi dell'art. 142 del D.Lgs 42-04
<input type="checkbox"/> Aree di interesse archeologico	
<input type="checkbox"/> Fascia di rispetto del Reticolo Idrico	
<input type="checkbox"/> Elettrodotti ad alta tensione (fascia di rispetto o prossimità)	

Uso prevalente

	Int.	P.T.	P.1°	P.2°	P.3°	P.4°	Altro
RESIDENZA	<input type="radio"/>	<input type="radio"/>	<input type="radio"/>	<input type="radio"/>	<input type="radio"/>	<input type="radio"/>	<input type="radio"/>
ACCESSORIO ALLA RESIDENZA	<input type="radio"/>	<input type="radio"/>	<input type="radio"/>	<input type="radio"/>	<input type="radio"/>	<input type="radio"/>	<input type="radio"/>
SERVIZIO AGRICOLO	<input type="radio"/>	<input checked="" type="radio"/>	<input type="radio"/>	<input type="radio"/>	<input type="radio"/>	<input type="radio"/>	<input type="radio"/>
ARTIGIANALE DI SERVIZIO	<input type="radio"/>	<input type="radio"/>	<input type="radio"/>	<input type="radio"/>	<input type="radio"/>	<input type="radio"/>	<input type="radio"/>
AUTORIMESSA	<input type="radio"/>	<input type="radio"/>	<input type="radio"/>	<input type="radio"/>	<input type="radio"/>	<input type="radio"/>	<input type="radio"/>
DEPOSITO	<input type="radio"/>	<input type="radio"/>	<input type="radio"/>	<input type="radio"/>	<input type="radio"/>	<input type="radio"/>	<input type="radio"/>
TURISTICO RICETTIVA	<input type="radio"/>	<input type="radio"/>	<input type="radio"/>	<input type="radio"/>	<input type="radio"/>	<input type="radio"/>	<input type="radio"/>
CULTO	<input type="radio"/>	<input type="radio"/>	<input type="radio"/>	<input type="radio"/>	<input type="radio"/>	<input type="radio"/>	<input type="radio"/>
COMMERCIALE	<input type="radio"/>	<input type="radio"/>	<input type="radio"/>	<input type="radio"/>	<input type="radio"/>	<input type="radio"/>	<input type="radio"/>
ASSOCIATIVO CULTURALE	<input type="radio"/>	<input type="radio"/>	<input type="radio"/>	<input type="radio"/>	<input type="radio"/>	<input type="radio"/>	<input type="radio"/>
NON CLASSIFICATO	<input type="radio"/>	<input type="radio"/>	<input type="radio"/>	<input type="radio"/>	<input type="radio"/>	<input type="radio"/>	<input type="radio"/>



Schede di analisi e progetto di tutela del patrimonio edilizio dei NAF

Indirizzo: via IV Novembre

Link: 05_31

Isolato: 05

Edificio: 31

Stato di conservazione

Coerenza e integrità tipologica

- INTEGRO
- RIPRISTINATO
- TRASFORMATO
- AMPLIATO
- RECENTE

Compositivo/Architett.

- INTEGRO
- POCO ALTERATO
- ALTERATO
- MOLTO ALTERATO
- RECENTE

Valore architettonico

- RILEVANTE
- BUONO
- MODESTO
- NULLO

Tipo di interesse

- STORICO
- ARCHITETTONICO
- TIPOLOGICO
- DI CONTESTO
- NESSUNO-NEUTRO

Stato di degrado

- DANNI NON PRESENTI
- NUMEROSI DANNI
- POCHI DANNI

Rilevanza paesistica

- NEGATIVO, CONTRASTANTE
- CARATTERIZZ. DEL PAESAGGIO
- NEUTRO O SENZA RILIEVO
- COMPLEMENTARE DEL PAESAGGIO

Elementi architettonici significativi

- | | | |
|--------------------------------------|---|--|
| <input type="checkbox"/> Archi-Volte | <input type="checkbox"/> Contorni (spalle e architravi) | |
| <input type="checkbox"/> Murature | <input type="checkbox"/> Zoccolatura | <input type="checkbox"/> Affreschi |
| <input type="checkbox"/> Colonne | <input type="checkbox"/> Parapetti | <input type="checkbox"/> Decorazioni Pittoriche |
| <input type="checkbox"/> Logge | <input type="checkbox"/> Cortili antichi | <input type="checkbox"/> Decor./Targhette storiche |
| <input type="checkbox"/> Portici | <input type="checkbox"/> Gronde/Passa-fuori | |
| <input type="checkbox"/> Poggioli | <input type="checkbox"/> Inferriate | <input type="checkbox"/> Intonaco |
| <input type="checkbox"/> Portali | <input type="checkbox"/> Davanzali | <input type="checkbox"/> Nicchie commem./religiose |
| <input type="checkbox"/> Infissi | <input type="checkbox"/> Abbaini | |

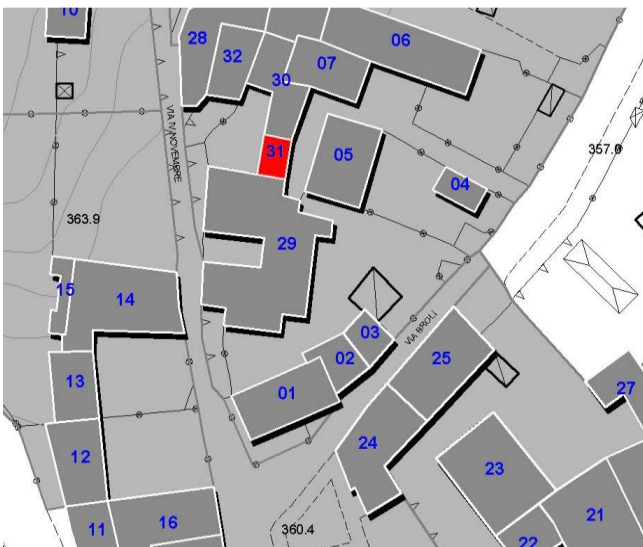
Interventi ammessi come da N.T.A.

- Intervento 1 livello
- Intervento 2 livello
- Intervento 3 livello
- Intervento 4 livello
- Intervento 5 livello
- Intervento 6 livello (sovralzo)
- PCC
- PA/PR

Note e prescrizioni aggiuntive in caso d'intervento:

Il mantenimento della superfetazione è subordinato ad un adeguamento morfologico, tipologico, materico e di finitura del fabbricato, secondo le NTA dei NAF, al fine di renderlo consono al contesto del nucleo antico.

Estratto d'inquadratura su base aerofotogrammetrica



Estratto fotografico





Schede di analisi e progetto di tutela del patrimonio edilizio dei NAF

Indirizzo: via IV Novembre

Link: 05_32

Isolato: 05

Edificio: 32

Denominazione:

Epoca storica	A	B	C	Caratteristiche generali	Tipologia architettonica
FINO AL 1815	<input checked="" type="radio"/>	<input type="radio"/>	<input type="radio"/>	<input checked="" type="radio"/> EDIFICIO PRINCIPALE <input type="radio"/> EDIFICIO PERTINENZIALE	<input type="radio"/> EDIFICIO A CORTE (o facente parte) <input type="radio"/> BLOCCO (isolato e non) <input checked="" type="radio"/> EDIFICIO A SCHIERA/ IN LINEA <input type="radio"/> VILLA <input type="radio"/> PALAZZO SIGNORILE <input type="radio"/> EDIFICIO RELIGIOSO
DAL 1816 AL 1850	<input type="radio"/>	<input type="radio"/>	<input type="radio"/>		
DAL 1851 AL 1903	<input type="radio"/>	<input type="radio"/>	<input type="radio"/>		
DAL 1904 AL 1935	<input type="radio"/>	<input type="radio"/>	<input type="radio"/>		
DAL 1936 AL 1992	<input type="radio"/>	<input type="radio"/>	<input checked="" type="radio"/>		
DAL 1993 AL 2015	<input type="radio"/>	<input type="radio"/>	<input type="radio"/>		

A = Di costruzione

B = Di ricostruzione

C = Di ristrutturazione, parziale o totale, con eventuali ampliamenti e/o addizioni

Sistema dei vincoli

<input type="checkbox"/> Beni culturali	ai sensi dell'art. 10 del D.Lgs 42-04
<input checked="" type="checkbox"/> Ambito di salvaguardia paesaggistica dei corsi d'acqua - 150m (se non ricorrenti le condizioni di cui al comma 2 lettere a) e b) dell'art 142 del Dlgs)	ai sensi dell'art. 142 del D.Lgs 42-04
<input type="checkbox"/> Aree di interesse archeologico	
<input type="checkbox"/> Fascia di rispetto del Reticolo Idrico	
<input type="checkbox"/> Elettrodotti ad alta tensione (fascia di rispetto o prossimità)	

Uso prevalente

	Int.	P.T.	P.1°	P.2°	P.3°	P.4°	Altro
RESIDENZA	<input type="radio"/>	<input checked="" type="radio"/>	<input checked="" type="radio"/>	<input checked="" type="radio"/>	<input type="radio"/>	<input type="radio"/>	<input type="radio"/>
ACCESSORIO ALLA RESIDENZA	<input type="radio"/>	<input type="radio"/>	<input type="radio"/>	<input type="radio"/>	<input type="radio"/>	<input type="radio"/>	<input type="radio"/>
SERVIZIO AGRICOLO	<input type="radio"/>	<input type="radio"/>	<input type="radio"/>	<input type="radio"/>	<input type="radio"/>	<input type="radio"/>	<input type="radio"/>
ARTIGIANALE DI SERVIZIO	<input type="radio"/>	<input type="radio"/>	<input type="radio"/>	<input type="radio"/>	<input type="radio"/>	<input type="radio"/>	<input type="radio"/>
AUTORIMESSA	<input type="radio"/>	<input type="radio"/>	<input type="radio"/>	<input type="radio"/>	<input type="radio"/>	<input type="radio"/>	<input type="radio"/>
DEPOSITO	<input type="radio"/>	<input type="radio"/>	<input type="radio"/>	<input type="radio"/>	<input type="radio"/>	<input type="radio"/>	<input type="radio"/>
TURISTICO RICETTIVA	<input type="radio"/>	<input type="radio"/>	<input type="radio"/>	<input type="radio"/>	<input type="radio"/>	<input type="radio"/>	<input type="radio"/>
CULTO	<input type="radio"/>	<input type="radio"/>	<input type="radio"/>	<input type="radio"/>	<input type="radio"/>	<input type="radio"/>	<input type="radio"/>
COMMERCIALE	<input type="radio"/>	<input type="radio"/>	<input type="radio"/>	<input type="radio"/>	<input type="radio"/>	<input type="radio"/>	<input type="radio"/>
ASSOCIATIVO CULTURALE	<input type="radio"/>	<input type="radio"/>	<input type="radio"/>	<input type="radio"/>	<input type="radio"/>	<input type="radio"/>	<input type="radio"/>
NON CLASSIFICATO	<input type="radio"/>	<input type="radio"/>	<input type="radio"/>	<input type="radio"/>	<input type="radio"/>	<input type="radio"/>	<input type="radio"/>



Schede di analisi e progetto di tutela del patrimonio edilizio dei NAF

Indirizzo: via IV Novembre

Link: 05_32

Isolato: 05

Edificio: 32

Stato di conservazione

Coerenza e integrità tipologica

- INTEGRO
- RIPRISTINATO
- TRASFORMATO
- AMPLIATO
- RECENTE

Compositivo/Architett.

- INTEGRO
- POCO ALTERATO
- ALTERATO
- MOLTO ALTERATO
- RECENTE

Valore architettonico

- RILEVANTE
- BUONO
- MODESTO
- NULLO

Tipo di interesse

- STORICO
- ARCHITETTONICO
- TIPOLOGICO
- DI CONTESTO
- NESSUNO-NEUTRO

Stato di degrado

- DANNI NON PRESENTI
- NUMEROSI DANNI
- POCHI DANNI

Rilevanza paesistica

- NEGATIVO, CONTRASTANTE
- CARATTERIZZ. DEL PAESAGGIO
- NEUTRO O SENZA RILIEVO
- COMPLEMENTARE DEL PAESAGGIO

Elementi architettonici significativi

- | | | |
|--------------------------------------|---|--|
| <input type="checkbox"/> Archi-Volte | <input type="checkbox"/> Contorni (spalle e architravi) | |
| <input type="checkbox"/> Murature | <input type="checkbox"/> Zoccolatura | <input type="checkbox"/> Affreschi |
| <input type="checkbox"/> Colonne | <input type="checkbox"/> Parapetti | <input type="checkbox"/> Decorazioni Pittoriche |
| <input type="checkbox"/> Logge | <input type="checkbox"/> Cortili antichi | <input type="checkbox"/> Decor./Targhette storiche |
| <input type="checkbox"/> Portici | <input type="checkbox"/> Gronde/Passa-fuori | |
| <input type="checkbox"/> Poggioli | <input type="checkbox"/> Inferriate | <input type="checkbox"/> Intonaco |
| <input type="checkbox"/> Portali | <input type="checkbox"/> Davanzali | <input type="checkbox"/> Nicchie commem./religiose |
| <input type="checkbox"/> Infissi | <input type="checkbox"/> Abbaini | |

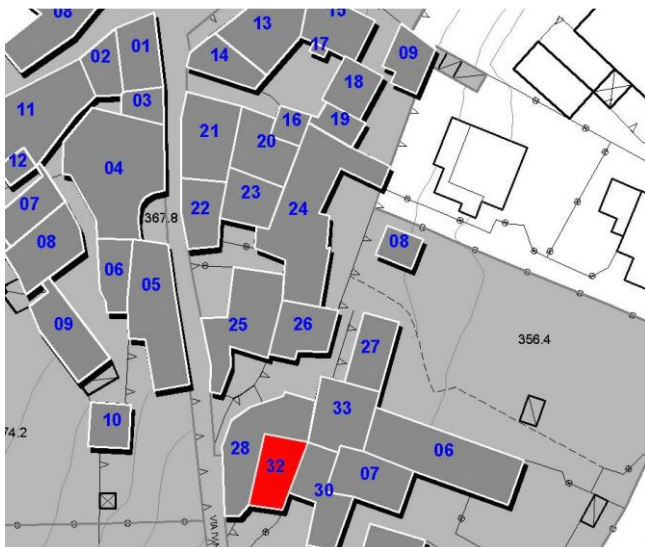
Interventi ammessi come da N.T.A.

- Intervento 1 livello
- Intervento 2 livello
- Intervento 3 livello
- Intervento 4 livello
- Intervento 5 livello
- Intervento 6 livello (sovralzo)
- PCC
- PA/PR


Note e prescrizioni aggiuntive in caso d'intervento:

In caso di interventi superiori alla manutenzione straordinaria attuati sulle facciate è obbligatoria l'applicazione dei contenuti di cui alle NTA punto 16,3

Estratto d'inquadratura su base aerofotogrammetrica



Estratto fotografico





Schede di analisi e progetto di tutela del patrimonio edilizio dei NAF

Indirizzo: via IV Novembre

Link: 05_33

Isolato: 05

Edificio: 33

Denominazione:

Epoca storica	A	B	C	Caratteristiche generali	Tipologia architettonica
FINO AL 1815	<input checked="" type="radio"/>	<input type="radio"/>	<input type="radio"/>	<input checked="" type="radio"/> EDIFICIO PRINCIPALE <input type="radio"/> EDIFICIO PERTINENZIALE	<input type="radio"/> EDIFICIO A CORTE (o facente parte) <input type="radio"/> BLOCCO (isolato e non) <input checked="" type="radio"/> EDIFICIO A SCHIERA/ IN LINEA <input type="radio"/> VILLA <input type="radio"/> PALAZZO SIGNORILE <input type="radio"/> EDIFICIO RELIGIOSO
DAL 1816 AL 1850	<input type="radio"/>	<input type="radio"/>	<input type="radio"/>		
DAL 1851 AL 1903	<input type="radio"/>	<input type="radio"/>	<input type="radio"/>		
DAL 1904 AL 1935	<input type="radio"/>	<input type="radio"/>	<input type="radio"/>		
DAL 1936 AL 1992	<input type="radio"/>	<input type="radio"/>	<input checked="" type="radio"/>		
DAL 1993 AL 2015	<input type="radio"/>	<input type="radio"/>	<input type="radio"/>		

A = Di costruzione

B = Di ricostruzione

C = Di ristrutturazione, parziale o totale, con eventuali ampliamenti e/o addizioni

Sistema dei vincoli

<input type="checkbox"/> Beni culturali	ai sensi dell'art. 10 del D.Lgs 42-04
<input checked="" type="checkbox"/> Ambito di salvaguardia paesaggistica dei corsi d'acqua - 150m (se non ricorrenti le condizioni di cui al comma 2 lettere a) e b) dell'art 142 del Dlgs)	ai sensi dell'art. 142 del D.Lgs 42-04
<input type="checkbox"/> Aree di interesse archeologico	
<input type="checkbox"/> Fascia di rispetto del Reticolo Idrico	
<input type="checkbox"/> Elettrodotti ad alta tensione (fascia di rispetto o prossimità)	

Uso prevalente

	Int.	P.T.	P.1°	P.2°	P.3°	P.4°	Altro
RESIDENZA	<input type="radio"/>	<input checked="" type="radio"/>	<input checked="" type="radio"/>	<input checked="" type="radio"/>	<input type="radio"/>	<input type="radio"/>	<input type="radio"/>
ACCESSORIO ALLA RESIDENZA	<input type="radio"/>	<input type="radio"/>	<input type="radio"/>	<input type="radio"/>	<input type="radio"/>	<input type="radio"/>	<input type="radio"/>
SERVIZIO AGRICOLO	<input type="radio"/>	<input type="radio"/>	<input type="radio"/>	<input type="radio"/>	<input type="radio"/>	<input type="radio"/>	<input type="radio"/>
ARTIGIANALE DI SERVIZIO	<input type="radio"/>	<input type="radio"/>	<input type="radio"/>	<input type="radio"/>	<input type="radio"/>	<input type="radio"/>	<input type="radio"/>
AUTORIMESSA	<input type="radio"/>	<input type="radio"/>	<input type="radio"/>	<input type="radio"/>	<input type="radio"/>	<input type="radio"/>	<input type="radio"/>
DEPOSITO	<input type="radio"/>	<input type="radio"/>	<input type="radio"/>	<input type="radio"/>	<input type="radio"/>	<input type="radio"/>	<input type="radio"/>
TURISTICO RICETTIVA	<input type="radio"/>	<input type="radio"/>	<input type="radio"/>	<input type="radio"/>	<input type="radio"/>	<input type="radio"/>	<input type="radio"/>
CULTO	<input type="radio"/>	<input type="radio"/>	<input type="radio"/>	<input type="radio"/>	<input type="radio"/>	<input type="radio"/>	<input type="radio"/>
COMMERCIALE	<input type="radio"/>	<input type="radio"/>	<input type="radio"/>	<input type="radio"/>	<input type="radio"/>	<input type="radio"/>	<input type="radio"/>
ASSOCIATIVO CULTURALE	<input type="radio"/>	<input type="radio"/>	<input type="radio"/>	<input type="radio"/>	<input type="radio"/>	<input type="radio"/>	<input type="radio"/>
NON CLASSIFICATO	<input type="radio"/>	<input type="radio"/>	<input type="radio"/>	<input type="radio"/>	<input type="radio"/>	<input type="radio"/>	<input type="radio"/>



Schede di analisi e progetto di tutela del patrimonio edilizio dei NAF

Indirizzo: via IV Novembre

Link: 05_33

Isolato: 05

Edificio: 33

Stato di conservazione

Coerenza e integrità tipologica

- INTEGRO
- RIPRISTINATO
- TRASFORMATO
- AMPLIATO
- RECENTE

Compositivo/Architett.

- INTEGRO
- POCO ALTERATO
- ALTERATO
- MOLTO ALTERATO
- RECENTE

Valore architettonico

- RILEVANTE
- BUONO
- MODESTO
- NULLO

Tipo di interesse

- STORICO
- ARCHITETTONICO
- TIPOLOGICO
- DI CONTESTO
- NESSUNO-NEUTRO

Stato di degrado

- DANNI NON PRESENTI
- NUMEROSI DANNI
- POCHI DANNI

Rilevanza paesistica

- NEGATIVO, CONTRASTANTE
- CARATTERIZZ. DEL PAESAGGIO
- NEUTRO O SENZA RILIEVO
- COMPLEMENTARE DEL PAESAGGIO

Elementi architettonici significativi

- | | | |
|--------------------------------------|---|--|
| <input type="checkbox"/> Archi-Volte | <input type="checkbox"/> Contorni (spalle e architravi) | |
| <input type="checkbox"/> Murature | <input type="checkbox"/> Zoccolatura | <input type="checkbox"/> Affreschi |
| <input type="checkbox"/> Colonne | <input type="checkbox"/> Parapetti | <input type="checkbox"/> Decorazioni Pittoriche |
| <input type="checkbox"/> Logge | <input type="checkbox"/> Cortili antichi | <input type="checkbox"/> Decor./Targhette storiche |
| <input type="checkbox"/> Portici | <input type="checkbox"/> Gronde/Passa-fuori | |
| <input type="checkbox"/> Poggioli | <input type="checkbox"/> Inferriate | <input type="checkbox"/> Intonaco |
| <input type="checkbox"/> Portali | <input type="checkbox"/> Davanzali | <input type="checkbox"/> Nicchie commem./religiose |
| <input type="checkbox"/> Infissi | <input type="checkbox"/> Abbaini | |

Interventi ammessi come da N.T.A.

- Intervento 1 livello
- Intervento 2 livello
- Intervento 3 livello
- Intervento 4 livello
- Intervento 5 livello
- Intervento 6 livello (sovralzo)
- PCC
- PA/PR

Note e prescrizioni aggiuntive in caso d'intervento:

In caso di interventi superiori alla manutenzione straordinaria attuati sulle facciate è obbligatoria l'applicazione dei contenuti di cui alle NTA punto 16,3.

Estratto d'inquadratura su base aerofotogrammetrica



Estratto fotografico





Schede di analisi e progetto di tutela del patrimonio edilizio dei NAF

Indirizzo: via Don L. Zinetti

Link: 06_01

Isolato: 06

Edificio: 01

Denominazione:

Epoca storica	A	B	C	Caratteristiche generali	Tipologia architettonica
FINO AL 1815	<input checked="" type="radio"/>	<input type="radio"/>	<input type="radio"/>	<input checked="" type="radio"/> EDIFICIO PRINCIPALE <input type="radio"/> EDIFICIO PERTINENZIALE	<input type="radio"/> EDIFICIO A CORTE (o facente parte) <input type="radio"/> BLOCCO (isolato e non) <input checked="" type="radio"/> EDIFICIO A SCHIERA/ IN LINEA <input type="radio"/> VILLA <input type="radio"/> PALAZZO SIGNORILE <input type="radio"/> EDIFICIO RELIGIOSO
DAL 1816 AL 1850	<input type="radio"/>	<input type="radio"/>	<input type="radio"/>		
DAL 1851 AL 1903	<input type="radio"/>	<input type="radio"/>	<input type="radio"/>		
DAL 1904 AL 1935	<input type="radio"/>	<input type="radio"/>	<input type="radio"/>		
DAL 1936 AL 1992	<input type="radio"/>	<input type="radio"/>	<input checked="" type="radio"/>		
DAL 1993 AL 2015	<input type="radio"/>	<input type="radio"/>	<input type="radio"/>		

A = Di costruzione

B = Di ricostruzione

C = Di ristrutturazione, parziale o totale, con eventuali ampliamenti e/o addizioni

Sistema dei vincoli

<input type="checkbox"/> Beni culturali	ai sensi dell'art. 10 del D.Lgs 42-04
<input checked="" type="checkbox"/> Ambito di salvaguardia paesaggistica dei corsi d'acqua - 150m (se non ricorrenti le condizioni di cui al comma 2 lettere a) e b) dell'art 142 del Dlgs)	ai sensi dell'art. 142 del D.Lgs 42-04
<input type="checkbox"/> Aree di interesse archeologico	
<input type="checkbox"/> Fascia di rispetto del Reticolo Idrico	
<input type="checkbox"/> Elettrodotti ad alta tensione (fascia di rispetto o prossimità)	

Uso prevalente

	Int.	P.T.	P.1°	P.2°	P.3°	P.4°	Altro
RESIDENZA	<input type="radio"/>	<input checked="" type="radio"/>	<input checked="" type="radio"/>	<input checked="" type="radio"/>	<input type="radio"/>	<input type="radio"/>	<input type="radio"/>
ACCESSORIO ALLA RESIDENZA	<input type="radio"/>	<input type="radio"/>	<input type="radio"/>	<input type="radio"/>	<input type="radio"/>	<input type="radio"/>	<input type="radio"/>
SERVIZIO AGRICOLO	<input type="radio"/>	<input type="radio"/>	<input type="radio"/>	<input type="radio"/>	<input type="radio"/>	<input type="radio"/>	<input type="radio"/>
ARTIGIANALE DI SERVIZIO	<input type="radio"/>	<input type="radio"/>	<input type="radio"/>	<input type="radio"/>	<input type="radio"/>	<input type="radio"/>	<input type="radio"/>
AUTORIMESSA	<input type="radio"/>	<input type="radio"/>	<input type="radio"/>	<input type="radio"/>	<input type="radio"/>	<input type="radio"/>	<input type="radio"/>
DEPOSITO	<input type="radio"/>	<input type="radio"/>	<input type="radio"/>	<input type="radio"/>	<input type="radio"/>	<input type="radio"/>	<input type="radio"/>
TURISTICO RICETTIVA	<input type="radio"/>	<input type="radio"/>	<input type="radio"/>	<input type="radio"/>	<input type="radio"/>	<input type="radio"/>	<input type="radio"/>
CULTO	<input type="radio"/>	<input type="radio"/>	<input type="radio"/>	<input type="radio"/>	<input type="radio"/>	<input type="radio"/>	<input type="radio"/>
COMMERCIALE	<input type="radio"/>	<input type="radio"/>	<input type="radio"/>	<input type="radio"/>	<input type="radio"/>	<input type="radio"/>	<input type="radio"/>
ASSOCIATIVO CULTURALE	<input type="radio"/>	<input type="radio"/>	<input type="radio"/>	<input type="radio"/>	<input type="radio"/>	<input type="radio"/>	<input type="radio"/>
NON CLASSIFICATO	<input type="radio"/>	<input type="radio"/>	<input type="radio"/>	<input type="radio"/>	<input type="radio"/>	<input type="radio"/>	<input type="radio"/>



Schede di analisi e progetto di tutela del patrimonio edilizio dei NAF

Indirizzo: via Don L. Zinetti

Link: 06_01

Isolato: 06

Edificio: 01

Stato di conservazione

Coerenza e integrità tipologica

- INTEGRO
- RIPRISTINATO
- TRASFORMATO
- AMPLIATO
- RECENTE

Compositivo/Architett.

- INTEGRO
- POCO ALTERATO
- ALTERATO
- MOLTO ALTERATO
- RECENTE

Valore architettonico

- RILEVANTE
- BUONO
- MODESTO
- NULLO

Tipo di interesse

- STORICO
- ARCHITETTONICO
- TIPOLOGICO
- DI CONTESTO
- NESSUNO-NEUTRO

Stato di degrado

- DANNI NON PRESENTI
- NUMEROSI DANNI
- POCHI DANNI

Rilevanza paesistica

- NEGATIVO, CONTRASTANTE
- CARATTERIZZ. DEL PAESAGGIO
- NEUTRO O SENZA RILIEVO
- COMPLEMENTARE DEL PAESAGGIO

Elementi architettonici significativi

- | | | |
|--------------------------------------|---|--|
| <input type="checkbox"/> Archi-Volte | <input type="checkbox"/> Contorni (spalle e architravi) | |
| <input type="checkbox"/> Murature | <input type="checkbox"/> Zoccolatura | <input type="checkbox"/> Affreschi |
| <input type="checkbox"/> Colonne | <input type="checkbox"/> Parapetti | <input type="checkbox"/> Decorazioni Pittoriche |
| <input type="checkbox"/> Logge | <input type="checkbox"/> Cortili antichi | <input type="checkbox"/> Decor./Targhette storiche |
| <input type="checkbox"/> Portici | <input type="checkbox"/> Gronde/Passa-fuori | |
| <input type="checkbox"/> Poggioli | <input type="checkbox"/> Inferriate | <input type="checkbox"/> Intonaco |
| <input type="checkbox"/> Portali | <input type="checkbox"/> Davanzali | <input type="checkbox"/> Nicchie commem./religiose |
| <input type="checkbox"/> Infissi | <input type="checkbox"/> Abbaini | |

Interventi ammessi come da N.T.A.

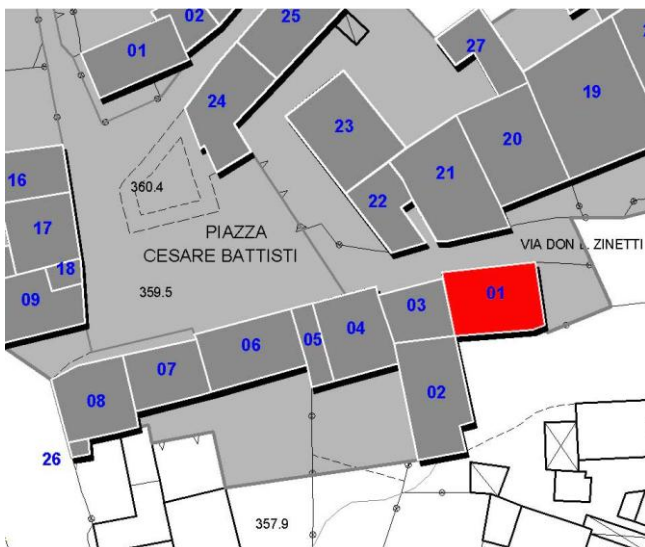
- Intervento 1 livello
- Intervento 2 livello
- Intervento 3 livello
- Intervento 4 livello
- Intervento 5 livello
- Intervento 6 livello (sovralzo)
- PCC
- PA/PR

Note e prescrizioni aggiuntive in caso d'intervento:

In caso di interventi di 4° livello il progetto dovrà contenere un adeguato studio compositivo delle facciate.

Per le stesse si rimanda all'uso di materiali, forme e tecniche costruttive indicate nelle NTA, precisamente all'art. 6.6 e agli obiettivi generali definiti dall'art.12.

Estratto d'inquadratura su base aerofotogrammetrica



Estratto fotografico





Schede di analisi e progetto di tutela del patrimonio edilizio dei NAF

Indirizzo: via Don L. Zinetti

Link: 06_02

Isolato: 06

Edificio: 02

Denominazione:

Epoca storica	A	B	C	Caratteristiche generali	Tipologia architettonica
FINO AL 1815	<input type="radio"/>	<input checked="" type="radio"/>	<input type="radio"/>	<input checked="" type="radio"/> EDIFICIO PRINCIPALE <input type="radio"/> EDIFICIO PERTINENZIALE	<input type="radio"/> EDIFICIO A CORTE (o facente parte) <input type="radio"/> BLOCCO (isolato e non) <input checked="" type="radio"/> EDIFICIO A SCHIERA/ IN LINEA <input type="radio"/> VILLA <input type="radio"/> PALAZZO SIGNORILE <input type="radio"/> EDIFICIO RELIGIOSO
DAL 1816 AL 1850	<input type="radio"/>	<input checked="" type="radio"/>	<input type="radio"/>		
DAL 1851 AL 1903	<input checked="" type="radio"/>	<input checked="" type="radio"/>	<input type="radio"/>		
DAL 1904 AL 1935	<input type="radio"/>	<input checked="" type="radio"/>	<input type="radio"/>		
DAL 1936 AL 1992	<input type="radio"/>	<input checked="" type="radio"/>	<input checked="" type="radio"/>		
DAL 1993 AL 2015	<input type="radio"/>	<input checked="" type="radio"/>	<input type="radio"/>		

A = Di costruzione

B = Di ricostruzione

C = Di ristrutturazione, parziale o totale, con eventuali ampliamenti e/o addizioni

Sistema dei vincoli

<input type="checkbox"/> Beni culturali	ai sensi dell'art. 10 del D.Lgs 42-04
<input checked="" type="checkbox"/> Ambito di salvaguardia paesaggistica dei corsi d'acqua - 150m (se non ricorrenti le condizioni di cui al comma 2 lettere a) e b) dell'art 142 del Dlgs)	ai sensi dell'art. 142 del D.Lgs 42-04
<input type="checkbox"/> Aree di interesse archeologico	
<input type="checkbox"/> Fascia di rispetto del Reticolo Idrico	
<input type="checkbox"/> Elettrodotti ad alta tensione (fascia di rispetto o prossimità)	

Uso prevalente

	Int.	P.T.	P.1°	P.2°	P.3°	P.4°	Altro
RESIDENZA	<input checked="" type="radio"/>	<input type="radio"/>	<input checked="" type="radio"/>	<input checked="" type="radio"/>	<input type="radio"/>	<input type="radio"/>	<input type="radio"/>
ACCESSORIO ALLA RESIDENZA	<input checked="" type="radio"/>	<input type="radio"/>	<input type="radio"/>	<input checked="" type="radio"/>	<input checked="" type="radio"/>	<input type="radio"/>	<input type="radio"/>
SERVIZIO AGRICOLO	<input checked="" type="radio"/>	<input type="radio"/>	<input type="radio"/>	<input checked="" type="radio"/>	<input checked="" type="radio"/>	<input type="radio"/>	<input type="radio"/>
ARTIGIANALE DI SERVIZIO	<input checked="" type="radio"/>	<input type="radio"/>	<input type="radio"/>	<input checked="" type="radio"/>	<input checked="" type="radio"/>	<input type="radio"/>	<input type="radio"/>
AUTORIMESSA	<input checked="" type="radio"/>	<input checked="" type="radio"/>	<input type="radio"/>	<input checked="" type="radio"/>	<input checked="" type="radio"/>	<input type="radio"/>	<input type="radio"/>
DEPOSITO	<input checked="" type="radio"/>	<input type="radio"/>	<input type="radio"/>	<input checked="" type="radio"/>	<input checked="" type="radio"/>	<input type="radio"/>	<input type="radio"/>
TURISTICO RICETTIVA	<input checked="" type="radio"/>	<input type="radio"/>	<input type="radio"/>	<input checked="" type="radio"/>	<input checked="" type="radio"/>	<input type="radio"/>	<input type="radio"/>
CULTO	<input checked="" type="radio"/>	<input type="radio"/>	<input type="radio"/>	<input checked="" type="radio"/>	<input checked="" type="radio"/>	<input type="radio"/>	<input type="radio"/>
COMMERCIALE	<input checked="" type="radio"/>	<input type="radio"/>	<input type="radio"/>	<input checked="" type="radio"/>	<input checked="" type="radio"/>	<input type="radio"/>	<input type="radio"/>
ASSOCIATIVO CULTURALE	<input checked="" type="radio"/>	<input type="radio"/>	<input type="radio"/>	<input checked="" type="radio"/>	<input checked="" type="radio"/>	<input type="radio"/>	<input type="radio"/>
NON CLASSIFICATO	<input checked="" type="radio"/>	<input type="radio"/>	<input type="radio"/>	<input checked="" type="radio"/>	<input checked="" type="radio"/>	<input type="radio"/>	<input type="radio"/>



Schede di analisi e progetto di tutela del patrimonio edilizio dei NAF

Indirizzo: via Don L. Zinetti

Link: 06_02

Isolato: 06

Edificio: 02

Stato di conservazione

Coerenza e integrità tipologica

- INTEGRO
- RIPRISTINATO
- TRASFORMATO
- AMPLIATO
- RECENTE

Compositivo/Architett.

- INTEGRO
- POCO ALTERATO
- ALTERATO
- MOLTO ALTERATO
- RECENTE

Valore architettonico

- RILEVANTE
- BUONO
- MODESTO
- NULLO

Tipo di interesse

- STORICO
- ARCHITETTONICO
- TIPOLOGICO
- DI CONTESTO
- NESSUNO-NEUTRO

Stato di degrado

- DANNI NON PRESENTI
- NUMEROSI DANNI
- POCHI DANNI

Rilevanza paesistica

- NEGATIVO, CONTRASTANTE
- CARATTERIZZ. DEL PAESAGGIO
- NEUTRO O SENZA RILIEVO
- COMPLEMENTARE DEL PAESAGGIO

Elementi architettonici significativi

- | | | |
|--------------------------------------|---|--|
| <input type="checkbox"/> Archi-Volte | <input type="checkbox"/> Contorni (spalle e architravi) | |
| <input type="checkbox"/> Murature | <input type="checkbox"/> Zoccolatura | <input type="checkbox"/> Affreschi |
| <input type="checkbox"/> Colonne | <input type="checkbox"/> Parapetti | <input type="checkbox"/> Decorazioni Pittoriche |
| <input type="checkbox"/> Logge | <input type="checkbox"/> Cortili antichi | <input type="checkbox"/> Decor./Targhette storiche |
| <input type="checkbox"/> Portici | <input type="checkbox"/> Gronde/Passa-fuori | |
| <input type="checkbox"/> Poggioli | <input type="checkbox"/> Inferriate | <input type="checkbox"/> Intonaco |
| <input type="checkbox"/> Portali | <input type="checkbox"/> Davanzali | <input type="checkbox"/> Nicchie commem./religiose |
| <input type="checkbox"/> Infissi | <input type="checkbox"/> Abbaini | |

Interventi ammessi come da N.T.A.

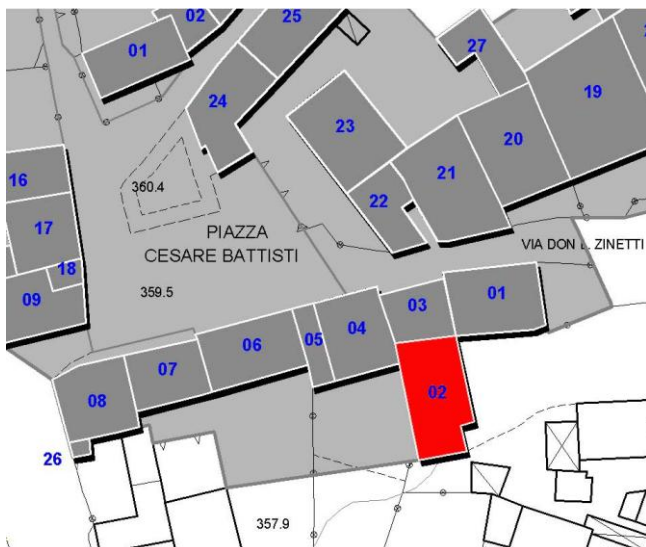
- Intervento 1 livello
- Intervento 2 livello
- Intervento 3 livello
- Intervento 4 livello
- Intervento 5 livello
- Intervento 6 livello (sovralzo)
- PCC
- PA/PR

Note e prescrizioni aggiuntive in caso d'intervento:

In caso di interventi di 4° livello il progetto dovrà contenere un adeguato studio compositivo delle facciate.

Per le stesse si rimanda all'uso di materiali, forme e tecniche costruttive indicate nelle NTA, precisamente all'art. 6.6 e agli obiettivi generali definiti dall'art.12.

Estratto d'inquadratura su base aerofotogrammetrica



Estratto fotografico





Schede di analisi e progetto di tutela del patrimonio edilizio dei NAF

Indirizzo: via Don L. Zinetti

Link: 06_03

Isolato: 06

Edificio: 03

Denominazione:

Epoca storica	A	B	C	Caratteristiche generali	Tipologia architettonica
FINO AL 1815	<input type="radio"/>	<input checked="" type="radio"/>	<input type="radio"/>	<input checked="" type="radio"/> EDIFICIO PRINCIPALE <input type="radio"/> EDIFICIO PERTINENZIALE	<input type="radio"/> EDIFICIO A CORTE (o facente parte) <input type="radio"/> BLOCCO (isolato e non) <input checked="" type="radio"/> EDIFICIO A SCHIERA/ IN LINEA <input type="radio"/> VILLA <input type="radio"/> PALAZZO SIGNORILE <input type="radio"/> EDIFICIO RELIGIOSO
DAL 1816 AL 1850	<input type="radio"/>	<input checked="" type="radio"/>	<input type="radio"/>		
DAL 1851 AL 1903	<input checked="" type="radio"/>	<input checked="" type="radio"/>	<input type="radio"/>		
DAL 1904 AL 1935	<input type="radio"/>	<input checked="" type="radio"/>	<input type="radio"/>		
DAL 1936 AL 1992	<input type="radio"/>	<input checked="" type="radio"/>	<input checked="" type="radio"/>		
DAL 1993 AL 2015	<input type="radio"/>	<input checked="" type="radio"/>	<input type="radio"/>		

A = Di costruzione

B = Di ricostruzione

C = Di ristrutturazione, parziale o totale, con eventuali ampliamenti e/o addizioni

Sistema dei vincoli

<input type="checkbox"/> Beni culturali	ai sensi dell'art. 10 del D.Lgs 42-04
<input checked="" type="checkbox"/> Ambito di salvaguardia paesaggistica dei corsi d'acqua - 150m (se non ricorrenti le condizioni di cui al comma 2 lettere a) e b) dell'art 142 del Dlgs)	ai sensi dell'art. 142 del D.Lgs 42-04
<input type="checkbox"/> Aree di interesse archeologico	
<input type="checkbox"/> Fascia di rispetto del Reticolo Idrico	
<input type="checkbox"/> Elettrodotti ad alta tensione (fascia di rispetto o prossimità)	

Uso prevalente

	Int.	P.T.	P.1°	P.2°	P.3°	P.4°	Altro
RESIDENZA	<input checked="" type="radio"/>	<input type="radio"/>	<input checked="" type="radio"/>	<input checked="" type="radio"/>	<input type="radio"/>	<input type="radio"/>	<input type="radio"/>
ACCESSORIO ALLA RESIDENZA	<input type="radio"/>	<input checked="" type="radio"/>	<input type="radio"/>	<input type="radio"/>	<input type="radio"/>	<input type="radio"/>	<input type="radio"/>
SERVIZIO AGRICOLO	<input type="radio"/>	<input type="radio"/>	<input type="radio"/>	<input type="radio"/>	<input type="radio"/>	<input type="radio"/>	<input type="radio"/>
ARTIGIANALE DI SERVIZIO	<input type="radio"/>	<input type="radio"/>	<input type="radio"/>	<input type="radio"/>	<input type="radio"/>	<input type="radio"/>	<input type="radio"/>
AUTORIMESSA	<input type="radio"/>	<input type="radio"/>	<input type="radio"/>	<input type="radio"/>	<input type="radio"/>	<input type="radio"/>	<input type="radio"/>
DEPOSITO	<input type="radio"/>	<input type="radio"/>	<input type="radio"/>	<input type="radio"/>	<input type="radio"/>	<input type="radio"/>	<input type="radio"/>
TURISTICO RICETTIVA	<input type="radio"/>	<input type="radio"/>	<input type="radio"/>	<input type="radio"/>	<input type="radio"/>	<input type="radio"/>	<input type="radio"/>
CULTO	<input type="radio"/>	<input type="radio"/>	<input type="radio"/>	<input type="radio"/>	<input type="radio"/>	<input type="radio"/>	<input type="radio"/>
COMMERCIALE	<input type="radio"/>	<input type="radio"/>	<input type="radio"/>	<input type="radio"/>	<input type="radio"/>	<input type="radio"/>	<input type="radio"/>
ASSOCIATIVO CULTURALE	<input type="radio"/>	<input type="radio"/>	<input type="radio"/>	<input type="radio"/>	<input type="radio"/>	<input type="radio"/>	<input type="radio"/>
NON CLASSIFICATO	<input type="radio"/>	<input type="radio"/>	<input type="radio"/>	<input type="radio"/>	<input type="radio"/>	<input type="radio"/>	<input type="radio"/>



Schede di analisi e progetto di tutela del patrimonio edilizio dei NAF

Indirizzo: via Don L. Zinetti

Link: 06_03

Isolato: 06

Edificio: 03

Stato di conservazione

Coerenza e integrità tipologica

- INTEGRO
- RIPRISTINATO
- TRASFORMATO
- AMPLIATO
- RECENTE

Compositivo/Architett.

- INTEGRO
- POCO ALTERATO
- ALTERATO
- MOLTO ALTERATO
- RECENTE

Valore architettonico

- RILEVANTE
- BUONO
- MODESTO
- NULLO

Tipo di interesse

- STORICO
- ARCHITETTONICO
- TIPOLOGICO
- DI CONTESTO
- NESSUNO-NEUTRO

Stato di degrado

- DANNI NON PRESENTI
- NUMEROSI DANNI
- POCHI DANNI

Rilevanza paesistica

- NEGATIVO, CONTRASTANTE
- CARATTERIZZ. DEL PAESAGGIO
- NEUTRO O SENZA RILIEVO
- COMPLEMENTARE DEL PAESAGGIO

Elementi architettonici significativi

- | | | |
|--|---|--|
| <input type="checkbox"/> Archi-Volte | <input type="checkbox"/> Contorni (spalle e architravi) | |
| <input checked="" type="checkbox"/> Murature | <input type="checkbox"/> Zoccolatura | <input type="checkbox"/> Affreschi |
| <input type="checkbox"/> Colonne | <input type="checkbox"/> Parapetti | <input type="checkbox"/> Decorazioni Pittoriche |
| <input type="checkbox"/> Logge | <input type="checkbox"/> Cortili antichi | <input type="checkbox"/> Decor./Targhette storiche |
| <input type="checkbox"/> Portici | <input type="checkbox"/> Gronde/Passa-fuori | |
| <input type="checkbox"/> Poggioli | <input type="checkbox"/> Inferriate | <input type="checkbox"/> Intonaco |
| <input type="checkbox"/> Portali | <input type="checkbox"/> Davanzali | <input type="checkbox"/> Nicchie commem./religiose |
| <input type="checkbox"/> Infissi | <input type="checkbox"/> Abbaini | |

Interventi ammessi come da N.T.A.

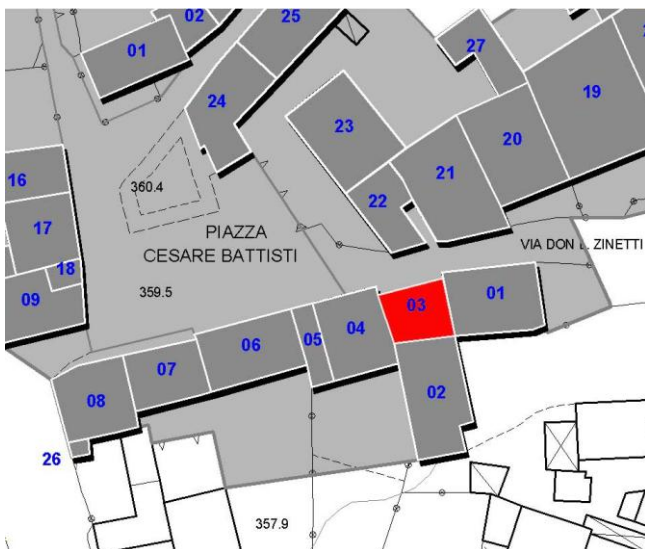
- Intervento 1 livello
- Intervento 2 livello
- Intervento 3 livello
- Intervento 4 livello
- Intervento 5 livello
- Intervento 6 livello (sovrizzo)
- PCC
- PA/PR

Note e prescrizioni aggiuntive in caso d'intervento:

In caso di interventi superiori alla manutenzione straordinaria attuati sulle facciate è obbligatorio uno studio compositivo e l'applicazione dei contenuti di cui alle NTA punto 16,3.

Per le stesse si rimanda all'uso di materiali, forme e tecniche costruttive indicate nelle NTA, precisamente all'art. 6.6 e agli obiettivi generali definiti dall'art.12.

Estratto d'inquadratura su base aerofotogrammetrica



Estratto fotografico





Schede di analisi e progetto di tutela del patrimonio edilizio dei NAF

Indirizzo: Piazza Cesare Battisti

Link: 06_04

Isolato: 06

Edificio: 04

Denominazione:

Epoca storica	A	B	C	Caratteristiche generali	Tipologia architettonica
FINO AL 1815	<input type="radio"/>	<input checked="" type="radio"/>	<input checked="" type="radio"/>	<input checked="" type="radio"/> EDIFICIO PRINCIPALE <input type="radio"/> EDIFICIO PERTINENZIALE	<input type="radio"/> EDIFICIO A CORTE (o facente parte) <input type="radio"/> BLOCCO (isolato e non) <input checked="" type="radio"/> EDIFICIO A SCHIERA/ IN LINEA <input type="radio"/> VILLA <input type="radio"/> PALAZZO SIGNORILE <input type="radio"/> EDIFICIO RELIGIOSO
DAL 1816 AL 1850	<input type="radio"/>	<input checked="" type="radio"/>	<input checked="" type="radio"/>		
DAL 1851 AL 1903	<input checked="" type="radio"/>	<input checked="" type="radio"/>	<input checked="" type="radio"/>		
DAL 1904 AL 1935	<input type="radio"/>	<input checked="" type="radio"/>	<input checked="" type="radio"/>		
DAL 1936 AL 1992	<input type="radio"/>	<input checked="" type="radio"/>	<input checked="" type="radio"/>		
DAL 1993 AL 2015	<input type="radio"/>	<input checked="" type="radio"/>	<input checked="" type="radio"/>		

A = Di costruzione

B = Di ricostruzione

C = Di ristrutturazione, parziale o totale, con eventuali ampliamenti e/o addizioni

Sistema dei vincoli

<input type="checkbox"/> Beni culturali	ai sensi dell'art. 10 del D.Lgs 42-04
<input checked="" type="checkbox"/> Ambito di salvaguardia paesaggistica dei corsi d'acqua - 150m (se non ricorrenti le condizioni di cui al comma 2 lettere a) e b) dell'art 142 del Dlgs)	ai sensi dell'art. 142 del D.Lgs 42-04
<input type="checkbox"/> Aree di interesse archeologico	
<input type="checkbox"/> Fascia di rispetto del Reticolo Idrico	
<input type="checkbox"/> Elettrodotti ad alta tensione (fascia di rispetto o prossimità)	

Uso prevalente

	Int.	P.T.	P.1°	P.2°	P.3°	P.4°	Altro
RESIDENZA	<input checked="" type="radio"/>	<input type="radio"/>	<input checked="" type="radio"/>	<input checked="" type="radio"/>	<input type="radio"/>	<input type="radio"/>	<input type="radio"/>
ACCESSORIO ALLA RESIDENZA	<input checked="" type="radio"/>	<input checked="" type="radio"/>	<input type="radio"/>	<input type="radio"/>	<input type="radio"/>	<input type="radio"/>	<input type="radio"/>
SERVIZIO AGRICOLO	<input checked="" type="radio"/>	<input type="radio"/>	<input type="radio"/>	<input type="radio"/>	<input type="radio"/>	<input type="radio"/>	<input type="radio"/>
ARTIGIANALE DI SERVIZIO	<input checked="" type="radio"/>	<input type="radio"/>	<input type="radio"/>	<input type="radio"/>	<input type="radio"/>	<input type="radio"/>	<input type="radio"/>
AUTORIMESSA	<input checked="" type="radio"/>	<input type="radio"/>	<input type="radio"/>	<input type="radio"/>	<input type="radio"/>	<input type="radio"/>	<input type="radio"/>
DEPOSITO	<input checked="" type="radio"/>	<input type="radio"/>	<input type="radio"/>	<input type="radio"/>	<input type="radio"/>	<input type="radio"/>	<input type="radio"/>
TURISTICO RICETTIVA	<input checked="" type="radio"/>	<input type="radio"/>	<input type="radio"/>	<input type="radio"/>	<input type="radio"/>	<input type="radio"/>	<input type="radio"/>
CULTO	<input checked="" type="radio"/>	<input type="radio"/>	<input type="radio"/>	<input type="radio"/>	<input type="radio"/>	<input type="radio"/>	<input type="radio"/>
COMMERCIALE	<input checked="" type="radio"/>	<input type="radio"/>	<input type="radio"/>	<input type="radio"/>	<input type="radio"/>	<input type="radio"/>	<input type="radio"/>
ASSOCIATIVO CULTURALE	<input checked="" type="radio"/>	<input type="radio"/>	<input type="radio"/>	<input type="radio"/>	<input type="radio"/>	<input type="radio"/>	<input type="radio"/>
NON CLASSIFICATO	<input checked="" type="radio"/>	<input type="radio"/>	<input type="radio"/>	<input type="radio"/>	<input type="radio"/>	<input type="radio"/>	<input type="radio"/>



Schede di analisi e progetto di tutela del patrimonio edilizio dei NAF

Indirizzo: Piazza Cesare Battisti

Link: 06_04

Isolato: 06

Edificio: 04

Stato di conservazione

Coerenza e integrità tipologica

- INTEGRO
- RIPRISTINATO
- TRASFORMATO
- AMPLIATO
- RECENTE

Compositivo/Architett.

- INTEGRO
- POCO ALTERATO
- ALTERATO
- MOLTO ALTERATO
- RECENTE

Valore architettonico

- RILEVANTE
- BUONO
- MODESTO
- NULLO

Tipo di interesse

- STORICO
- ARCHITETTONICO
- TIPOLOGICO
- DI CONTESTO
- NESSUNO-NEUTRO

Stato di degrado

- DANNI NON PRESENTI
- NUMEROSI DANNI
- POCHI DANNI

Rilevanza paesistica

- NEGATIVO, CONTRASTANTE
- CARATTERIZZ. DEL PAESAGGIO
- NEUTRO O SENZA RILIEVO
- COMPLEMENTARE DEL PAESAGGIO

Elementi architettonici significativi

- | | | |
|--|--|---|
| <input type="checkbox"/> Archi-Volte | <input checked="" type="checkbox"/> Contorni (spalle e architravi) | |
| <input checked="" type="checkbox"/> Murature | <input type="checkbox"/> Zoccolatura | <input type="checkbox"/> Affreschi |
| <input type="checkbox"/> Colonne | <input type="checkbox"/> Parapetti | <input type="checkbox"/> Decorazioni Pittoriche |
| <input type="checkbox"/> Logge | <input type="checkbox"/> Cortili antichi | <input checked="" type="checkbox"/> Decor./Targhette storiche |
| <input type="checkbox"/> Portici | <input checked="" type="checkbox"/> Gronde/Passa-fuori | |
| <input type="checkbox"/> Poggioli | <input checked="" type="checkbox"/> Inferriate | <input type="checkbox"/> Intonaco |
| <input type="checkbox"/> Portali | <input checked="" type="checkbox"/> Davanzali | <input type="checkbox"/> Nicchie commem./religiose |
| <input type="checkbox"/> Infissi | <input type="checkbox"/> Abbaini | |

Interventi ammessi come da N.T.A.

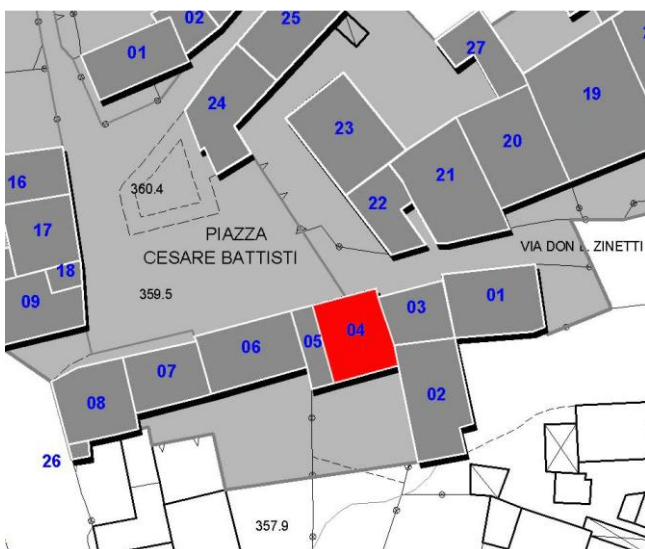
- Intervento 1 livello
- Intervento 2 livello
- Intervento 3 livello
- Intervento 4 livello
- Intervento 5 livello
- Intervento 6 livello (sovralzo)
- PCC
- PA/PR

Note e prescrizioni aggiuntive in caso d'intervento:

In caso di interventi di 4° livello il progetto dovrà contenere un adeguato studio compositivo delle facciate, in particolare per il piano terra, con l'uso di materiali, forme e tecniche costruttive indicate nelle NTA

(art. 6.6 e obiettivi generali definiti dall'art. 12). In caso di interventi superiori alla manutenzione straordinaria attuati sulle facciate è obbligatoria l'applicazione dei contenuti di cui alle NTA punto 16,3.

Estratto d'inquadratura su base aerofotogrammetrica



Estratto fotografico





Schede di analisi e progetto di tutela del patrimonio edilizio dei NAF

Indirizzo: Piazza Cesare Battisti

Link: 06_05

Isolato: 06

Edificio: 05

Denominazione:

Epoca storica	A	B	C	Caratteristiche generali	Tipologia architettonica
FINO AL 1815	<input type="radio"/>	<input checked="" type="radio"/>	<input checked="" type="radio"/>	<input checked="" type="radio"/> EDIFICIO PRINCIPALE <input type="radio"/> EDIFICIO PERTINENZIALE	<input type="radio"/> EDIFICIO A CORTE (o facente parte) <input type="radio"/> BLOCCO (isolato e non) <input checked="" type="radio"/> EDIFICIO A SCHIERA/ IN LINEA <input type="radio"/> VILLA <input type="radio"/> PALAZZO SIGNORILE <input type="radio"/> EDIFICIO RELIGIOSO
DAL 1816 AL 1850	<input checked="" type="radio"/>	<input type="radio"/>	<input type="radio"/>		
DAL 1851 AL 1903	<input type="radio"/>	<input type="radio"/>	<input type="radio"/>		
DAL 1904 AL 1935	<input type="radio"/>	<input type="radio"/>	<input type="radio"/>		
DAL 1936 AL 1992	<input type="radio"/>	<input type="radio"/>	<input type="radio"/>		
DAL 1993 AL 2015	<input type="radio"/>	<input type="radio"/>	<input type="radio"/>		

A = Di costruzione

B = Di ricostruzione

C = Di ristrutturazione, parziale o totale, con eventuali ampliamenti e/o addizioni

Sistema dei vincoli

<input type="checkbox"/> Beni culturali	ai sensi dell'art. 10 del D.Lgs 42-04
<input checked="" type="checkbox"/> Ambito di salvaguardia paesaggistica dei corsi d'acqua - 150m (se non ricorrono le condizioni di cui al comma 2 lettere a) e b) dell'art 142 del Dlgs)	ai sensi dell'art. 142 del D.Lgs 42-04
<input type="checkbox"/> Aree di interesse archeologico	
<input type="checkbox"/> Fascia di rispetto del Reticolo Idrico	
<input type="checkbox"/> Elettrodotti ad alta tensione (fascia di rispetto o prossimità)	

Uso prevalente

	Int.	P.T.	P.1°	P.2°	P.3°	P.4°	Altro
RESIDENZA	<input checked="" type="radio"/>	<input type="radio"/>	<input checked="" type="radio"/>	<input checked="" type="radio"/>	<input type="radio"/>	<input type="radio"/>	<input type="radio"/>
ACCESSORIO ALLA RESIDENZA	<input type="radio"/>	<input type="radio"/>	<input type="radio"/>	<input type="radio"/>	<input type="radio"/>	<input type="radio"/>	<input type="radio"/>
SERVIZIO AGRICOLO	<input type="radio"/>	<input type="radio"/>	<input type="radio"/>	<input type="radio"/>	<input type="radio"/>	<input type="radio"/>	<input type="radio"/>
ARTIGIANALE DI SERVIZIO	<input type="radio"/>	<input type="radio"/>	<input type="radio"/>	<input type="radio"/>	<input type="radio"/>	<input type="radio"/>	<input type="radio"/>
AUTORIMESSA	<input type="radio"/>	<input checked="" type="radio"/>	<input type="radio"/>	<input type="radio"/>	<input type="radio"/>	<input type="radio"/>	<input type="radio"/>
DEPOSITO	<input type="radio"/>	<input type="radio"/>	<input type="radio"/>	<input type="radio"/>	<input type="radio"/>	<input type="radio"/>	<input type="radio"/>
TURISTICO RICETTIVA	<input type="radio"/>	<input type="radio"/>	<input type="radio"/>	<input type="radio"/>	<input type="radio"/>	<input type="radio"/>	<input type="radio"/>
CULTO	<input type="radio"/>	<input type="radio"/>	<input type="radio"/>	<input type="radio"/>	<input type="radio"/>	<input type="radio"/>	<input type="radio"/>
COMMERCIALE	<input type="radio"/>	<input type="radio"/>	<input type="radio"/>	<input type="radio"/>	<input type="radio"/>	<input type="radio"/>	<input type="radio"/>
ASSOCIATIVO CULTURALE	<input type="radio"/>	<input type="radio"/>	<input type="radio"/>	<input type="radio"/>	<input type="radio"/>	<input type="radio"/>	<input type="radio"/>
NON CLASSIFICATO	<input type="radio"/>	<input type="radio"/>	<input type="radio"/>	<input type="radio"/>	<input type="radio"/>	<input type="radio"/>	<input type="radio"/>



Schede di analisi e progetto di tutela del patrimonio edilizio dei NAF

Indirizzo: Piazza Cesare Battisti

Link: 06_05

Isolato: 06

Edificio: 05

Stato di conservazione

Coerenza e integrità tipologica

- INTEGRO
- RIPRISTINATO
- TRASFORMATO
- AMPLIATO
- RECENTE

Compositivo/Architett.

- INTEGRO
- POCO ALTERATO
- ALTERATO
- MOLTO ALTERATO
- RECENTE

Valore architettonico

- RILEVANTE
- BUONO
- MODESTO
- NULLO

Tipo di interesse

- STORICO
- ARCHITETTONICO
- TIPOLOGICO
- DI CONTESTO
- NESSUNO-NEUTRO

Stato di degrado

- DANNI NON PRESENTI
- NUMEROSI DANNI
- POCHI DANNI

Rilevanza paesistica

- NEGATIVO, CONTRASTANTE
- CARATTERIZZ. DEL PAESAGGIO
- NEUTRO O SENZA RILIEVO
- COMPLEMENTARE DEL PAESAGGIO

Elementi architettonici significativi

- | | | |
|--|--|---|
| <input type="checkbox"/> Archi-Volte | <input checked="" type="checkbox"/> Contorni (spalle e architravi) | |
| <input checked="" type="checkbox"/> Murature | <input type="checkbox"/> Zoccolatura | <input type="checkbox"/> Affreschi |
| <input type="checkbox"/> Colonne | <input checked="" type="checkbox"/> Parapetti | <input checked="" type="checkbox"/> Decorazioni Pittoriche |
| <input type="checkbox"/> Logge | <input type="checkbox"/> Cortili antichi | <input checked="" type="checkbox"/> Decor./Targhette storiche |
| <input type="checkbox"/> Portici | <input checked="" type="checkbox"/> Gronde/Passa-fuori | |
| <input checked="" type="checkbox"/> Poggioli | <input checked="" type="checkbox"/> Inferriate | <input type="checkbox"/> Intonaco |
| <input type="checkbox"/> Portali | <input checked="" type="checkbox"/> Davanzali | <input type="checkbox"/> Nicchie commem./religiose |
| <input type="checkbox"/> Infissi | <input type="checkbox"/> Abbaini | |

Interventi ammessi come da N.T.A.

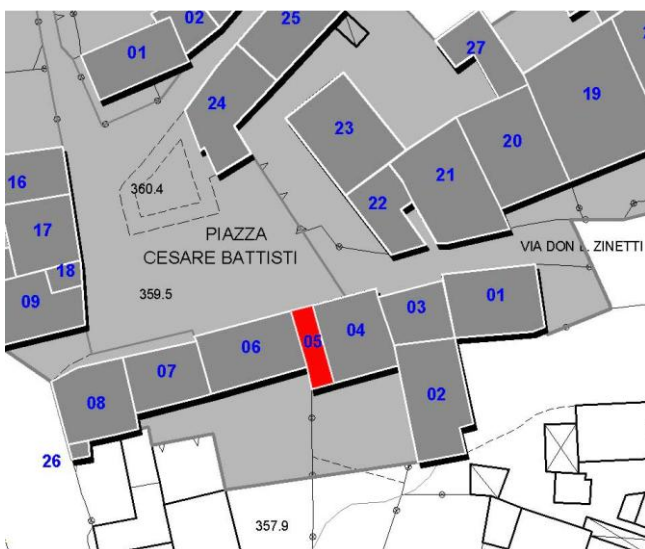
- Intervento 1 livello
- Intervento 2 livello
- Intervento 3 livello
- Intervento 4 livello
- Intervento 5 livello
- Intervento 6 livello (sovralzo)
- PCC
- PA/PR

Note e prescrizioni aggiuntive in caso d'intervento:

In caso di interventi di 4° livello il progetto dovrà contenere un adeguato studio compositivo delle facciate, in particolare per il piano terra, con l'uso di materiali, forme e tecniche costruttive indicate nelle NTA

(art. 6.6 e obiettivi generali definiti dall'art. 12). In caso di interventi superiori alla manutenzione straordinaria attuati sulle facciate è obbligatoria l'applicazione dei contenuti di cui alle NTA punto 16,3.

Estratto d'inquadratura su base aerofotogrammetrica



Estratto fotografico





Schede di analisi e progetto di tutela del patrimonio edilizio dei NAF

Indirizzo: Piazza Cesare Battisti

Link: 06_06

Isolato: 06

Edificio: 06

Denominazione:

Epoca storica	A	B	C	Caratteristiche generali	Tipologia architettonica
FINO AL 1815	<input type="radio"/>	<input checked="" type="radio"/>	<input checked="" type="radio"/>	<input checked="" type="radio"/> EDIFICIO PRINCIPALE <input type="radio"/> EDIFICIO PERTINENZIALE	<input type="radio"/> EDIFICIO A CORTE (o facente parte) <input type="radio"/> BLOCCO (isolato e non) <input checked="" type="radio"/> EDIFICIO A SCHIERA/ IN LINEA <input type="radio"/> VILLA <input type="radio"/> PALAZZO SIGNORILE <input type="radio"/> EDIFICIO RELIGIOSO
DAL 1816 AL 1850	<input checked="" type="radio"/>	<input type="radio"/>	<input type="radio"/>		
DAL 1851 AL 1903	<input type="radio"/>	<input type="radio"/>	<input type="radio"/>		
DAL 1904 AL 1935	<input type="radio"/>	<input type="radio"/>	<input type="radio"/>		
DAL 1936 AL 1992	<input type="radio"/>	<input type="radio"/>	<input type="radio"/>		
DAL 1993 AL 2015	<input type="radio"/>	<input type="radio"/>	<input type="radio"/>		

A = Di costruzione

B = Di ricostruzione

C = Di ristrutturazione, parziale o totale, con eventuali ampliamenti e/o addizioni

Sistema dei vincoli

<input type="checkbox"/> Beni culturali	ai sensi dell'art. 10 del D.Lgs 42-04
<input checked="" type="checkbox"/> Ambito di salvaguardia paesaggistica dei corsi d'acqua - 150m (se non ricorrenti le condizioni di cui al comma 2 lettere a) e b) dell'art 142 del Dlgs)	ai sensi dell'art. 142 del D.Lgs 42-04
<input type="checkbox"/> Aree di interesse archeologico	
<input type="checkbox"/> Fascia di rispetto del Reticolo Idrico	
<input type="checkbox"/> Elettrodotti ad alta tensione (fascia di rispetto o prossimità)	

Uso prevalente

	Int.	P.T.	P.1°	P.2°	P.3°	P.4°	Altro
RESIDENZA	<input checked="" type="radio"/>	<input type="radio"/>	<input checked="" type="radio"/>	<input checked="" type="radio"/>	<input type="radio"/>	<input type="radio"/>	<input type="radio"/>
ACCESSORIO ALLA RESIDENZA	<input type="radio"/>	<input checked="" type="radio"/>	<input type="radio"/>	<input type="radio"/>	<input type="radio"/>	<input type="radio"/>	<input type="radio"/>
SERVIZIO AGRICOLO	<input type="radio"/>	<input type="radio"/>	<input type="radio"/>	<input type="radio"/>	<input type="radio"/>	<input type="radio"/>	<input type="radio"/>
ARTIGIANALE DI SERVIZIO	<input type="radio"/>	<input type="radio"/>	<input type="radio"/>	<input type="radio"/>	<input type="radio"/>	<input type="radio"/>	<input type="radio"/>
AUTORIMESSA	<input type="radio"/>	<input type="radio"/>	<input type="radio"/>	<input type="radio"/>	<input type="radio"/>	<input type="radio"/>	<input type="radio"/>
DEPOSITO	<input type="radio"/>	<input type="radio"/>	<input type="radio"/>	<input type="radio"/>	<input type="radio"/>	<input type="radio"/>	<input type="radio"/>
TURISTICO RICETTIVA	<input type="radio"/>	<input type="radio"/>	<input type="radio"/>	<input type="radio"/>	<input type="radio"/>	<input type="radio"/>	<input type="radio"/>
CULTO	<input type="radio"/>	<input type="radio"/>	<input type="radio"/>	<input type="radio"/>	<input type="radio"/>	<input type="radio"/>	<input type="radio"/>
COMMERCIALE	<input type="radio"/>	<input type="radio"/>	<input type="radio"/>	<input type="radio"/>	<input type="radio"/>	<input type="radio"/>	<input type="radio"/>
ASSOCIATIVO CULTURALE	<input type="radio"/>	<input type="radio"/>	<input type="radio"/>	<input type="radio"/>	<input type="radio"/>	<input type="radio"/>	<input type="radio"/>
NON CLASSIFICATO	<input type="radio"/>	<input type="radio"/>	<input type="radio"/>	<input type="radio"/>	<input type="radio"/>	<input type="radio"/>	<input type="radio"/>



Schede di analisi e progetto di tutela del patrimonio edilizio dei NAF

Indirizzo: Piazza Cesare Battisti

Link: 06_06

Isolato: 06

Edificio: 06

Stato di conservazione

Coerenza e integrità tipologica

- INTEGRO
- RIPRISTINATO
- TRASFORMATO
- AMPLIATO
- RECENTE

Compositivo/Architett.

- INTEGRO
- POCO ALTERATO
- ALTERATO
- MOLTO ALTERATO
- RECENTE

Valore architettonico

- RILEVANTE
- BUONO
- MODESTO
- NULLO

Tipo di interesse

- STORICO
- ARCHITETTONICO
- TIPOLOGICO
- DI CONTESTO
- NESSUNO-NEUTRO

Stato di degrado

- DANNI NON PRESENTI
- NUMEROSI DANNI
- POCHI DANNI

Rilevanza paesistica

- NEGATIVO, CONTRASTANTE
- CARATTERIZZ. DEL PAESAGGIO
- NEUTRO O SENZA RILIEVO
- COMPLEMENTARE DEL PAESAGGIO

Elementi architettonici significativi

- | | | |
|---|--|---|
| <input checked="" type="checkbox"/> Archi-Volte | <input checked="" type="checkbox"/> Contorni (spalle e architravi) | |
| <input checked="" type="checkbox"/> Murature | <input type="checkbox"/> Zoccolatura | <input type="checkbox"/> Affreschi |
| <input type="checkbox"/> Colonne | <input checked="" type="checkbox"/> Parapetti | <input type="checkbox"/> Decorazioni Pittoriche |
| <input type="checkbox"/> Logge | <input type="checkbox"/> Cortili antichi | <input checked="" type="checkbox"/> Decor./Targhette storiche |
| <input type="checkbox"/> Portici | <input checked="" type="checkbox"/> Gronde/Passa-fuori | |
| <input checked="" type="checkbox"/> Poggioli | <input checked="" type="checkbox"/> Inferriate | <input type="checkbox"/> Intonaco |
| <input checked="" type="checkbox"/> Portali | <input checked="" type="checkbox"/> Davanzali | <input type="checkbox"/> Nicchie commem./religiose |
| <input checked="" type="checkbox"/> Infissi | <input type="checkbox"/> Abbaini | |

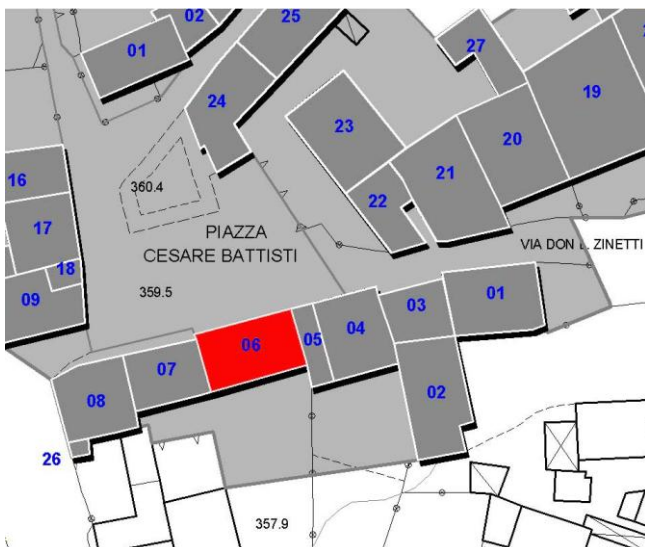
Interventi ammessi come da N.T.A.

- Intervento 1 livello
- Intervento 2 livello
- Intervento 3 livello
- Intervento 4 livello
- Intervento 5 livello
- Intervento 6 livello (sovralzo)
- PCC
- PA/PR

Note e prescrizioni aggiuntive in caso d'intervento:

Si prescrive la conservazione e il restauro anche delle insegne storiche (di origine commerciale) prospicienti Piazza Cesare Battisti, nonché il mantenimento e restauro degli infissi interni ed esterni in facciata.

Estratto d'inquadratura su base aerofotogrammetrica



Estratto fotografico





Schede di analisi e progetto di tutela del patrimonio edilizio dei NAF

Indirizzo: Piazza Cesare Battisti

Link: 06_07

Isolato: 06

Edificio: 07

Denominazione:

Epoca storica	A	B	C	Caratteristiche generali	Tipologia architettonica
FINO AL 1815	<input type="radio"/>	<input checked="" type="radio"/>	<input type="radio"/>	<input checked="" type="radio"/> EDIFICIO PRINCIPALE <input type="radio"/> EDIFICIO PERTINENZIALE	<input type="radio"/> EDIFICIO A CORTE (o facente parte) <input type="radio"/> BLOCCO (isolato e non) <input checked="" type="radio"/> EDIFICIO A SCHIERA/ IN LINEA <input type="radio"/> VILLA <input type="radio"/> PALAZZO SIGNORILE <input type="radio"/> EDIFICIO RELIGIOSO
DAL 1816 AL 1850	<input checked="" type="radio"/>	<input type="radio"/>	<input type="radio"/>		
DAL 1851 AL 1903	<input type="radio"/>	<input type="radio"/>	<input type="radio"/>		
DAL 1904 AL 1935	<input type="radio"/>	<input type="radio"/>	<input type="radio"/>		
DAL 1936 AL 1992	<input type="radio"/>	<input type="radio"/>	<input type="radio"/>		
DAL 1993 AL 2015	<input type="radio"/>	<input type="radio"/>	<input checked="" type="radio"/>		

A = Di costruzione

B = Di ricostruzione

C = Di ristrutturazione, parziale o totale, con eventuali ampliamenti e/o addizioni

Sistema dei vincoli

<input type="checkbox"/> Beni culturali	ai sensi dell'art. 10 del D.Lgs 42-04
<input checked="" type="checkbox"/> Ambito di salvaguardia paesaggistica dei corsi d'acqua - 150m (se non ricorrenti le condizioni di cui al comma 2 lettere a) e b) dell'art 142 del Dlgs)	ai sensi dell'art. 142 del D.Lgs 42-04
<input type="checkbox"/> Aree di interesse archeologico	
<input type="checkbox"/> Fascia di rispetto del Reticolo Idrico	
<input type="checkbox"/> Elettrodotti ad alta tensione (fascia di rispetto o prossimità)	

Uso prevalente

	Int.	P.T.	P.1°	P.2°	P.3°	P.4°	Altro
RESIDENZA	<input checked="" type="radio"/>	<input type="radio"/>	<input checked="" type="radio"/>	<input checked="" type="radio"/>	<input type="radio"/>	<input type="radio"/>	<input type="radio"/>
ACCESSORIO ALLA RESIDENZA	<input type="radio"/>	<input type="radio"/>	<input type="radio"/>	<input type="radio"/>	<input type="radio"/>	<input type="radio"/>	<input type="radio"/>
SERVIZIO AGRICOLO	<input type="radio"/>	<input type="radio"/>	<input type="radio"/>	<input type="radio"/>	<input type="radio"/>	<input type="radio"/>	<input type="radio"/>
ARTIGIANALE DI SERVIZIO	<input type="radio"/>	<input type="radio"/>	<input type="radio"/>	<input type="radio"/>	<input type="radio"/>	<input type="radio"/>	<input type="radio"/>
AUTORIMESSA	<input type="radio"/>	<input type="radio"/>	<input type="radio"/>	<input type="radio"/>	<input type="radio"/>	<input type="radio"/>	<input type="radio"/>
DEPOSITO	<input type="radio"/>	<input type="radio"/>	<input type="radio"/>	<input type="radio"/>	<input type="radio"/>	<input type="radio"/>	<input type="radio"/>
TURISTICO RICETTIVA	<input type="radio"/>	<input type="radio"/>	<input type="radio"/>	<input type="radio"/>	<input type="radio"/>	<input type="radio"/>	<input type="radio"/>
CULTO	<input type="radio"/>	<input type="radio"/>	<input type="radio"/>	<input type="radio"/>	<input type="radio"/>	<input type="radio"/>	<input type="radio"/>
COMMERCIALE	<input type="radio"/>	<input checked="" type="radio"/>	<input type="radio"/>	<input type="radio"/>	<input type="radio"/>	<input type="radio"/>	<input type="radio"/>
ASSOCIATIVO CULTURALE	<input type="radio"/>	<input type="radio"/>	<input type="radio"/>	<input type="radio"/>	<input type="radio"/>	<input type="radio"/>	<input type="radio"/>
NON CLASSIFICATO	<input type="radio"/>	<input type="radio"/>	<input type="radio"/>	<input type="radio"/>	<input type="radio"/>	<input type="radio"/>	<input type="radio"/>



Schede di analisi e progetto di tutela del patrimonio edilizio dei NAF

Indirizzo: Piazza Cesare Battisti

Link: 06_07

Isolato: 06

Edificio: 07

Stato di conservazione

Coerenza e integrità tipologica

- INTEGRO
- RIPRISTINATO
- TRASFORMATO
- AMPLIATO
- RECENTE

Compositivo/Architett.

- INTEGRO
- POCO ALTERATO
- ALTERATO
- MOLTO ALTERATO
- RECENTE

Valore architettonico

- RILEVANTE
- BUONO
- MODESTO
- NULLO

Tipo di interesse

- STORICO
- ARCHITETTONICO
- TIPOLOGICO
- DI CONTESTO
- NESSUNO-NEUTRO

Stato di degrado

- DANNI NON PRESENTI
- NUMEROSI DANNI
- POCHI DANNI

Rilevanza paesistica

- NEGATIVO, CONTRASTANTE
- CARATTERIZZ. DEL PAESAGGIO
- NEUTRO O SENZA RILIEVO
- COMPLEMENTARE DEL PAESAGGIO

Elementi architettonici significativi

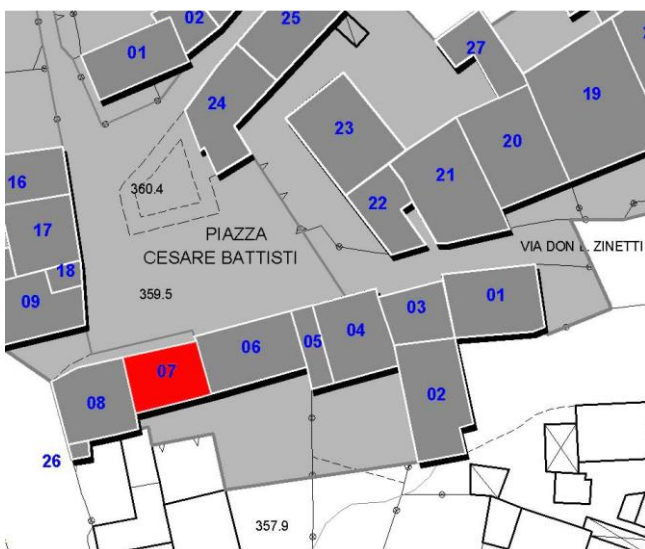
- | | | |
|--------------------------------------|---|--|
| <input type="checkbox"/> Archi-Volte | <input type="checkbox"/> Contorni (spalle e architravi) | |
| <input type="checkbox"/> Murature | <input type="checkbox"/> Zoccolatura | <input type="checkbox"/> Affreschi |
| <input type="checkbox"/> Colonne | <input type="checkbox"/> Parapetti | <input type="checkbox"/> Decorazioni Pittoriche |
| <input type="checkbox"/> Logge | <input type="checkbox"/> Cortili antichi | <input type="checkbox"/> Decor./Targhette storiche |
| <input type="checkbox"/> Portici | <input type="checkbox"/> Gronde/Passa-fuori | |
| <input type="checkbox"/> Poggioli | <input type="checkbox"/> Inferriate | <input type="checkbox"/> Intonaco |
| <input type="checkbox"/> Portali | <input type="checkbox"/> Davanzali | <input type="checkbox"/> Nicchie commem./religiose |
| <input type="checkbox"/> Infissi | <input type="checkbox"/> Abbaini | |

Interventi ammessi come da N.T.A.

- Intervento 1 livello
- Intervento 2 livello
- Intervento 3 livello
- Intervento 4 livello
- Intervento 5 livello
- Intervento 6 livello (sovralzo)
- PCC
- PA/PR

Note e prescrizioni aggiuntive in caso d'intervento:

Estratto d'inquadratura su base aerofotogrammetrica



Estratto fotografico





Schede di analisi e progetto di tutela del patrimonio edilizio dei NAF

Indirizzo: Piazza Cesare Battisti

Link: 06_08

Isolato: 06

Edificio: 08

Denominazione:

Epoca storica	A	B	C	Caratteristiche generali	Tipologia architettonica
FINO AL 1815	<input type="radio"/>	<input checked="" type="radio"/>	<input checked="" type="radio"/>	<input checked="" type="radio"/> EDIFICIO PRINCIPALE <input type="radio"/> EDIFICIO PERTINENZIALE	<input type="radio"/> EDIFICIO A CORTE (o facente parte) <input type="radio"/> BLOCCO (isolato e non) <input checked="" type="radio"/> EDIFICIO A SCHIERA/ IN LINEA <input type="radio"/> VILLA <input type="radio"/> PALAZZO SIGNORILE <input type="radio"/> EDIFICIO RELIGIOSO
DAL 1816 AL 1850	<input checked="" type="radio"/>	<input type="radio"/>	<input type="radio"/>		
DAL 1851 AL 1903	<input type="radio"/>	<input type="radio"/>	<input type="radio"/>		
DAL 1904 AL 1935	<input type="radio"/>	<input type="radio"/>	<input type="radio"/>		
DAL 1936 AL 1992	<input type="radio"/>	<input type="radio"/>	<input type="radio"/>		
DAL 1993 AL 2015	<input type="radio"/>	<input type="radio"/>	<input type="radio"/>		

A = Di costruzione

B = Di ricostruzione

C = Di ristrutturazione, parziale o totale, con eventuali ampliamenti e/o addizioni

Sistema dei vincoli

<input type="checkbox"/> Beni culturali	ai sensi dell'art. 10 del D.Lgs 42-04
<input checked="" type="checkbox"/> Ambito di salvaguardia paesaggistica dei corsi d'acqua - 150m (se non ricorrenti le condizioni di cui al comma 2 lettere a) e b) dell'art 142 del Dlgs)	ai sensi dell'art. 142 del D.Lgs 42-04
<input type="checkbox"/> Aree di interesse archeologico	
<input type="checkbox"/> Fascia di rispetto del Reticolo Idrico	
<input type="checkbox"/> Elettrodotti ad alta tensione (fascia di rispetto o prossimità)	

Uso prevalente

	Int.	P.T.	P.1°	P.2°	P.3°	P.4°	Altro
RESIDENZA	<input checked="" type="radio"/>	<input type="radio"/>	<input checked="" type="radio"/>	<input checked="" type="radio"/>	<input type="radio"/>	<input type="radio"/>	<input type="radio"/>
ACCESSORIO ALLA RESIDENZA	<input type="radio"/>	<input type="radio"/>	<input type="radio"/>	<input type="radio"/>	<input type="radio"/>	<input type="radio"/>	<input type="radio"/>
SERVIZIO AGRICOLO	<input type="radio"/>	<input type="radio"/>	<input type="radio"/>	<input type="radio"/>	<input type="radio"/>	<input type="radio"/>	<input type="radio"/>
ARTIGIANALE DI SERVIZIO	<input type="radio"/>	<input type="radio"/>	<input type="radio"/>	<input type="radio"/>	<input type="radio"/>	<input type="radio"/>	<input type="radio"/>
AUTORIMESSA	<input type="radio"/>	<input type="radio"/>	<input type="radio"/>	<input type="radio"/>	<input type="radio"/>	<input type="radio"/>	<input type="radio"/>
DEPOSITO	<input type="radio"/>	<input type="radio"/>	<input type="radio"/>	<input type="radio"/>	<input type="radio"/>	<input type="radio"/>	<input type="radio"/>
TURISTICO RICETTIVA	<input type="radio"/>	<input type="radio"/>	<input type="radio"/>	<input type="radio"/>	<input type="radio"/>	<input type="radio"/>	<input type="radio"/>
CULTO	<input type="radio"/>	<input type="radio"/>	<input type="radio"/>	<input type="radio"/>	<input type="radio"/>	<input type="radio"/>	<input type="radio"/>
COMMERCIALE	<input type="radio"/>	<input checked="" type="radio"/>	<input type="radio"/>	<input type="radio"/>	<input type="radio"/>	<input type="radio"/>	<input type="radio"/>
ASSOCIATIVO CULTURALE	<input type="radio"/>	<input type="radio"/>	<input type="radio"/>	<input type="radio"/>	<input type="radio"/>	<input type="radio"/>	<input type="radio"/>
NON CLASSIFICATO	<input type="radio"/>	<input type="radio"/>	<input type="radio"/>	<input type="radio"/>	<input type="radio"/>	<input type="radio"/>	<input type="radio"/>



Schede di analisi e progetto di tutela del patrimonio edilizio dei NAF

Indirizzo: Piazza Cesare Battisti

Link: 06_08

Isolato: 06

Edificio: 08

Stato di conservazione

Coerenza e integrità tipologica

- INTEGRATO
- RIPRISTINATO
- TRASFORMATO
- AMPLIATO
- RECENTE

Compositivo/Architett.

- INTEGRATO
- POCO ALTERATO
- ALTERATO
- MOLTO ALTERATO
- RECENTE

Valore architettonico

- RILEVANTE
- BUONO
- MODESTO
- NULLO

Tipo di interesse

- STORICO
- ARCHITETTONICO
- TIPOLOGICO
- DI CONTESTO
- NESSUNO-NEUTRO

Stato di degrado

- DANNI NON PRESENTI
- NUMEROSI DANNI
- POCHI DANNI

Rilevanza paesistica

- NEGATIVO, CONTRASTANTE
- CARATTERIZZ. DEL PAESAGGIO
- NEUTRO O SENZA RILIEVO
- COMPLEMENTARE DEL PAESAGGIO

Elementi architettonici significativi

- | | | |
|---|--|--|
| <input checked="" type="checkbox"/> Archi-Volte | <input checked="" type="checkbox"/> Contorni (spalle e architravi) | |
| <input checked="" type="checkbox"/> Murature | <input type="checkbox"/> Zoccolatura | <input type="checkbox"/> Affreschi |
| <input type="checkbox"/> Colonne | <input checked="" type="checkbox"/> Parapetti | <input type="checkbox"/> Decorazioni Pittoriche |
| <input type="checkbox"/> Logge | <input type="checkbox"/> Cortili antichi | <input type="checkbox"/> Decor./Targhette storiche |
| <input type="checkbox"/> Portici | <input checked="" type="checkbox"/> Gronde/Passa-fuori | |
| <input checked="" type="checkbox"/> Poggioli | <input checked="" type="checkbox"/> Inferriate | <input type="checkbox"/> Intonaco |
| <input checked="" type="checkbox"/> Portali | <input checked="" type="checkbox"/> Davanzali | <input type="checkbox"/> Nicchie commem./religiose |
| <input checked="" type="checkbox"/> Infissi | <input type="checkbox"/> Abbaini | |

Interventi ammessi come da N.T.A.

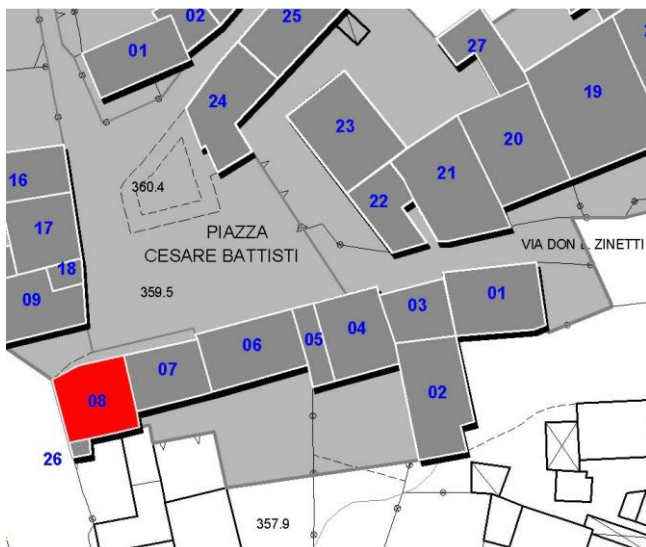
- Intervento 1 livello
- Intervento 2 livello
- Intervento 3 livello
- Intervento 4 livello
- Intervento 5 livello
- Intervento 6 livello (sovrizzo)
- PCC
- PA/PR

Note e prescrizioni aggiuntive in caso d'intervento:

sostituzione di infissi ad anta cieca, con riferimento agli altri presenti attualmente in facciata. Il progetto dovrà contenere un adeguato studio compositivo delle facciate, in caso di nuove aperture.

Per le stesse si rimanda all'uso di materiali, forme e tecniche costruttive indicate nelle NTA, precisamente all'art. 6.6 e agli obiettivi generali definiti dall'art.12.

Estratto d'inquadratura su base aerofotogrammetrica



Estratto fotografico





Schede di analisi e progetto di tutela del patrimonio edilizio dei NAF

Indirizzo: via Drione

Link: 06_09

Isolato: 06

Edificio: 09

Denominazione:

Epoca storica	A	B	C	Caratteristiche generali	Tipologia architettonica
FINO AL 1815	<input type="radio"/>	<input checked="" type="radio"/>	<input type="radio"/>	<input checked="" type="radio"/> EDIFICIO PRINCIPALE <input type="radio"/> EDIFICIO PERTINENZIALE	<input type="radio"/> EDIFICIO A CORTE (o facente parte) <input type="radio"/> BLOCCO (isolato e non) <input checked="" type="radio"/> EDIFICIO A SCHIERA/ IN LINEA <input type="radio"/> VILLA <input type="radio"/> PALAZZO SIGNORILE <input type="radio"/> EDIFICIO RELIGIOSO
DAL 1816 AL 1850	<input type="radio"/>	<input checked="" type="radio"/>	<input type="radio"/>		
DAL 1851 AL 1903	<input checked="" type="radio"/>	<input checked="" type="radio"/>	<input type="radio"/>		
DAL 1904 AL 1935	<input type="radio"/>	<input checked="" type="radio"/>	<input type="radio"/>		
DAL 1936 AL 1992	<input type="radio"/>	<input checked="" type="radio"/>	<input checked="" type="radio"/>		
DAL 1993 AL 2015	<input type="radio"/>	<input checked="" type="radio"/>	<input type="radio"/>		

A = Di costruzione

B = Di ricostruzione

C = Di ristrutturazione, parziale o totale, con eventuali ampliamenti e/o addizioni

Sistema dei vincoli

<input type="checkbox"/> Beni culturali	ai sensi dell'art. 10 del D.Lgs 42-04
<input checked="" type="checkbox"/> Ambito di salvaguardia paesaggistica dei corsi d'acqua - 150m (se non ricorrenti le condizioni di cui al comma 2 lettere a) e b) dell'art 142 del Dlgs)	ai sensi dell'art. 142 del D.Lgs 42-04
<input type="checkbox"/> Aree di interesse archeologico	
<input type="checkbox"/> Fascia di rispetto del Reticolo Idrico	
<input type="checkbox"/> Elettrodotti ad alta tensione (fascia di rispetto o prossimità)	

Uso prevalente

	Int.	P.T.	P.1°	P.2°	P.3°	P.4°	Altro
RESIDENZA	<input checked="" type="radio"/>	<input type="radio"/>	<input checked="" type="radio"/>	<input type="radio"/>	<input checked="" type="radio"/>	<input checked="" type="radio"/>	<input checked="" type="radio"/>
ACCESSORIO ALLA RESIDENZA	<input checked="" type="radio"/>	<input type="radio"/>	<input type="radio"/>	<input checked="" type="radio"/>	<input checked="" type="radio"/>	<input checked="" type="radio"/>	<input checked="" type="radio"/>
SERVIZIO AGRICOLO	<input checked="" type="radio"/>	<input type="radio"/>	<input type="radio"/>	<input type="radio"/>	<input checked="" type="radio"/>	<input checked="" type="radio"/>	<input checked="" type="radio"/>
ARTIGIANALE DI SERVIZIO	<input checked="" type="radio"/>	<input type="radio"/>	<input type="radio"/>	<input type="radio"/>	<input checked="" type="radio"/>	<input checked="" type="radio"/>	<input checked="" type="radio"/>
AUTORIMESSA	<input checked="" type="radio"/>	<input type="radio"/>	<input type="radio"/>	<input type="radio"/>	<input checked="" type="radio"/>	<input checked="" type="radio"/>	<input checked="" type="radio"/>
DEPOSITO	<input checked="" type="radio"/>	<input type="radio"/>	<input type="radio"/>	<input type="radio"/>	<input checked="" type="radio"/>	<input checked="" type="radio"/>	<input checked="" type="radio"/>
TURISTICO RICETTIVA	<input checked="" type="radio"/>	<input type="radio"/>	<input type="radio"/>	<input type="radio"/>	<input checked="" type="radio"/>	<input checked="" type="radio"/>	<input checked="" type="radio"/>
CULTO	<input checked="" type="radio"/>	<input type="radio"/>	<input type="radio"/>	<input type="radio"/>	<input checked="" type="radio"/>	<input checked="" type="radio"/>	<input checked="" type="radio"/>
COMMERCIALE	<input checked="" type="radio"/>	<input checked="" type="radio"/>	<input type="radio"/>	<input type="radio"/>	<input checked="" type="radio"/>	<input checked="" type="radio"/>	<input checked="" type="radio"/>
ASSOCIATIVO CULTURALE	<input checked="" type="radio"/>	<input type="radio"/>	<input type="radio"/>	<input type="radio"/>	<input checked="" type="radio"/>	<input checked="" type="radio"/>	<input checked="" type="radio"/>
NON CLASSIFICATO	<input checked="" type="radio"/>	<input type="radio"/>	<input type="radio"/>	<input type="radio"/>	<input checked="" type="radio"/>	<input checked="" type="radio"/>	<input checked="" type="radio"/>



Schede di analisi e progetto di tutela del patrimonio edilizio dei NAF

Indirizzo: via Drione

Link: 06_09

Isolato: 06

Edificio: 09

Stato di conservazione

Coerenza e integrità tipologica

- INTEGRO
- RIPRISTINATO
- TRASFORMATO
- AMPLIATO
- RECENTE

Compositivo/Architett.

- INTEGRO
- POCO ALTERATO
- ALTERATO
- MOLTO ALTERATO
- RECENTE

Valore architettonico

- RILEVANTE
- BUONO
- MODESTO
- NULLO

Tipo di interesse

- STORICO
- ARCHITETTONICO
- TIPOLOGICO
- DI CONTESTO
- NESSUNO-NEUTRO

Stato di degrado

- DANNI NON PRESENTI
- NUMEROSI DANNI
- POCHI DANNI

Rilevanza paesistica

- NEGATIVO, CONTRASTANTE
- CARATTERIZZ. DEL PAESAGGIO
- NEUTRO O SENZA RILIEVO
- COMPLEMENTARE DEL PAESAGGIO

Elementi architettonici significativi

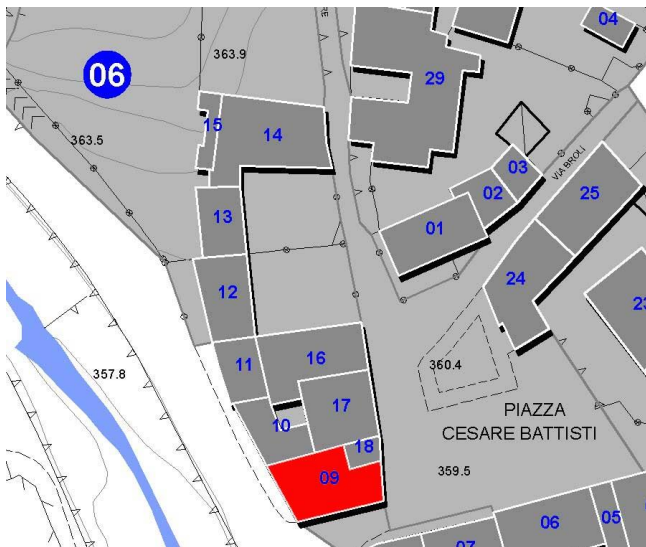
- | | | |
|--------------------------------------|--|---|
| <input type="checkbox"/> Archi-Volte | <input checked="" type="checkbox"/> Contorni (spalle e architravi) | |
| <input type="checkbox"/> Murature | <input type="checkbox"/> Zoccolatura | <input type="checkbox"/> Affreschi |
| <input type="checkbox"/> Colonne | <input type="checkbox"/> Parapetti | <input type="checkbox"/> Decorazioni Pittoriche |
| <input type="checkbox"/> Logge | <input type="checkbox"/> Cortili antichi | <input checked="" type="checkbox"/> Decor./Targhette storiche |
| <input type="checkbox"/> Portici | <input type="checkbox"/> Gronde/Passa-fuori | <input type="checkbox"/> Intonaco |
| <input type="checkbox"/> Poggioli | <input type="checkbox"/> Inferriate | <input type="checkbox"/> Nicchie commem./religiose |
| <input type="checkbox"/> Portali | <input checked="" type="checkbox"/> Davanzali | |
| <input type="checkbox"/> Infissi | <input type="checkbox"/> Abbaini | |

Interventi ammessi come da N.T.A.

- Intervento 1 livello
- Intervento 2 livello
- Intervento 3 livello
- Intervento 4 livello
- Intervento 5 livello
- Intervento 6 livello (sovrizzo)
- PCC
- PA/PR

Note e prescrizioni aggiuntive in caso d'intervento:

Estratto d'inquadratura su base aerofotogrammetrica



Estratto fotografico





Schede di analisi e progetto di tutela del patrimonio edilizio dei NAF

Indirizzo: via Drione

Link: 06_10

Isolato: 06

Edificio: 10

Denominazione:

Epoca storica	A	B	C	Caratteristiche generali	Tipologia architettonica
FINO AL 1815	<input type="radio"/>	<input checked="" type="radio"/>	<input type="radio"/>	<input checked="" type="radio"/> EDIFICIO PRINCIPALE <input type="radio"/> EDIFICIO PERTINENZIALE	<input type="radio"/> EDIFICIO A CORTE (o facente parte) <input type="radio"/> BLOCCO (isolato e non) <input checked="" type="radio"/> EDIFICIO A SCHIERA/ IN LINEA <input type="radio"/> VILLA <input type="radio"/> PALAZZO SIGNORILE <input type="radio"/> EDIFICIO RELIGIOSO
DAL 1816 AL 1850	<input type="radio"/>	<input checked="" type="radio"/>	<input type="radio"/>		
DAL 1851 AL 1903	<input checked="" type="radio"/>	<input checked="" type="radio"/>	<input type="radio"/>		
DAL 1904 AL 1935	<input type="radio"/>	<input checked="" type="radio"/>	<input type="radio"/>		
DAL 1936 AL 1992	<input type="radio"/>	<input checked="" type="radio"/>	<input type="radio"/>		
DAL 1993 AL 2015	<input type="radio"/>	<input checked="" type="radio"/>	<input checked="" type="radio"/>		

A = Di costruzione

B = Di ricostruzione

C = Di ristrutturazione, parziale o totale, con eventuali ampliamenti e/o addizioni

Sistema dei vincoli

<input type="checkbox"/> Beni culturali	ai sensi dell'art. 10 del D.Lgs 42-04
<input checked="" type="checkbox"/> Ambito di salvaguardia paesaggistica dei corsi d'acqua - 150m (se non ricorrenti le condizioni di cui al comma 2 lettere a) e b) dell'art 142 del Dlgs)	ai sensi dell'art. 142 del D.Lgs 42-04
<input type="checkbox"/> Aree di interesse archeologico	
<input type="checkbox"/> Fascia di rispetto del Reticolo Idrico	
<input type="checkbox"/> Elettrodotti ad alta tensione (fascia di rispetto o prossimità)	

Uso prevalente

	Int.	P.T.	P.1°	P.2°	P.3°	P.4°	Altro
RESIDENZA	<input checked="" type="radio"/>	<input type="radio"/>	<input checked="" type="radio"/>	<input type="radio"/>	<input checked="" type="radio"/>	<input checked="" type="radio"/>	<input checked="" type="radio"/>
ACCESSORIO ALLA RESIDENZA	<input checked="" type="radio"/>	<input type="radio"/>	<input type="radio"/>	<input checked="" type="radio"/>	<input checked="" type="radio"/>	<input checked="" type="radio"/>	<input checked="" type="radio"/>
SERVIZIO AGRICOLO	<input checked="" type="radio"/>	<input type="radio"/>	<input type="radio"/>	<input type="radio"/>	<input checked="" type="radio"/>	<input checked="" type="radio"/>	<input checked="" type="radio"/>
ARTIGIANALE DI SERVIZIO	<input checked="" type="radio"/>	<input type="radio"/>	<input type="radio"/>	<input type="radio"/>	<input checked="" type="radio"/>	<input checked="" type="radio"/>	<input checked="" type="radio"/>
AUTORIMESSA	<input checked="" type="radio"/>	<input type="radio"/>	<input type="radio"/>	<input type="radio"/>	<input checked="" type="radio"/>	<input checked="" type="radio"/>	<input checked="" type="radio"/>
DEPOSITO	<input checked="" type="radio"/>	<input type="radio"/>	<input type="radio"/>	<input type="radio"/>	<input checked="" type="radio"/>	<input checked="" type="radio"/>	<input checked="" type="radio"/>
TURISTICO RICETTIVA	<input checked="" type="radio"/>	<input type="radio"/>	<input type="radio"/>	<input type="radio"/>	<input checked="" type="radio"/>	<input checked="" type="radio"/>	<input checked="" type="radio"/>
CULTO	<input checked="" type="radio"/>	<input type="radio"/>	<input type="radio"/>	<input type="radio"/>	<input checked="" type="radio"/>	<input checked="" type="radio"/>	<input checked="" type="radio"/>
COMMERCIALE	<input checked="" type="radio"/>	<input checked="" type="radio"/>	<input type="radio"/>	<input type="radio"/>	<input checked="" type="radio"/>	<input checked="" type="radio"/>	<input checked="" type="radio"/>
ASSOCIATIVO CULTURALE	<input checked="" type="radio"/>	<input type="radio"/>	<input type="radio"/>	<input type="radio"/>	<input checked="" type="radio"/>	<input checked="" type="radio"/>	<input checked="" type="radio"/>
NON CLASSIFICATO	<input checked="" type="radio"/>	<input type="radio"/>	<input type="radio"/>	<input type="radio"/>	<input checked="" type="radio"/>	<input checked="" type="radio"/>	<input checked="" type="radio"/>



Schede di analisi e progetto di tutela del patrimonio edilizio dei NAF

Indirizzo: via Drione

Link: 06_10

Isolato: 06

Edificio: 10

Stato di conservazione

Coerenza e integrità tipologica

- INTEGRO
- RIPRISTINATO
- TRASFORMATO
- AMPLIATO
- RECENTE

Compositivo/Architett.

- INTEGRO
- POCO ALTERATO
- ALTERATO
- MOLTO ALTERATO
- RECENTE

Valore architettonico

- RILEVANTE
- BUONO
- MODESTO
- NULLO

Tipo di interesse

- STORICO
- ARCHITETTONICO
- TIPOLOGICO
- DI CONTESTO
- NESSUNO-NEUTRO

Stato di degrado

- DANNI NON PRESENTI
- NUMEROSI DANNI
- POCHI DANNI

Rilevanza paesistica

- NEGATIVO, CONTRASTANTE
- CARATTERIZZ. DEL PAESAGGIO
- NEUTRO O SENZA RILIEVO
- COMPLEMENTARE DEL PAESAGGIO

Elementi architettonici significativi

- | | | |
|--------------------------------------|---|--|
| <input type="checkbox"/> Archi-Volte | <input type="checkbox"/> Contorni (spalle e architravi) | |
| <input type="checkbox"/> Murature | <input type="checkbox"/> Zoccolatura | <input type="checkbox"/> Affreschi |
| <input type="checkbox"/> Colonne | <input type="checkbox"/> Parapetti | <input type="checkbox"/> Decorazioni Pittoriche |
| <input type="checkbox"/> Logge | <input type="checkbox"/> Cortili antichi | <input type="checkbox"/> Decor./Targhette storiche |
| <input type="checkbox"/> Portici | <input type="checkbox"/> Gronde/Passa-fuori | |
| <input type="checkbox"/> Poggioli | <input type="checkbox"/> Inferriate | <input type="checkbox"/> Intonaco |
| <input type="checkbox"/> Portali | <input type="checkbox"/> Davanzali | <input type="checkbox"/> Nicchie commem./religiose |
| <input type="checkbox"/> Infissi | <input type="checkbox"/> Abbaini | |

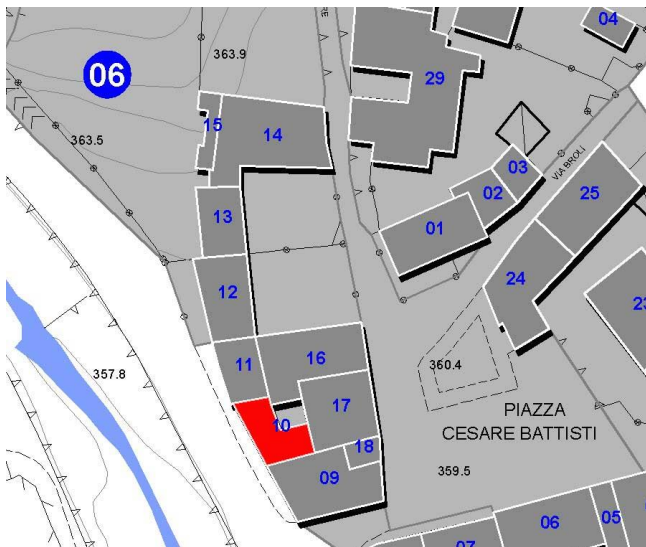
Interventi ammessi come da N.T.A.

- Intervento 1 livello
- Intervento 2 livello
- Intervento 3 livello
- Intervento 4 livello
- Intervento 5 livello
- Intervento 6 livello (sovralzo)
- PCC
- PA/PR

Note e prescrizioni aggiuntive in caso d'intervento:

Il progetto dovrà contenere un adeguato studio compositivo delle facciate. Per le stesse si rimanda alle NTA all'art.6.6 e agli obiettivi generali di cui all'art.12

Estratto d'inquadratura su base aerofotogrammetrica



Estratto fotografico





Schede di analisi e progetto di tutela del patrimonio edilizio dei NAF

Indirizzo: via Drione

Link: 06_11

Isolato: 06

Edificio: 11

Denominazione:

Epoca storica	A	B	C	Caratteristiche generali	Tipologia architettonica
FINO AL 1815	<input type="radio"/>	<input checked="" type="radio"/>	<input type="radio"/>	<input checked="" type="radio"/> EDIFICIO PRINCIPALE <input type="radio"/> EDIFICIO PERTINENZIALE	<input type="radio"/> EDIFICIO A CORTE (o facente parte) <input type="radio"/> BLOCCO (isolato e non) <input checked="" type="radio"/> EDIFICIO A SCHIERA/ IN LINEA <input type="radio"/> VILLA <input type="radio"/> PALAZZO SIGNORILE <input type="radio"/> EDIFICIO RELIGIOSO
DAL 1816 AL 1850	<input type="radio"/>	<input checked="" type="radio"/>	<input type="radio"/>		
DAL 1851 AL 1903	<input checked="" type="radio"/>	<input checked="" type="radio"/>	<input type="radio"/>		
DAL 1904 AL 1935	<input type="radio"/>	<input checked="" type="radio"/>	<input type="radio"/>		
DAL 1936 AL 1992	<input type="radio"/>	<input checked="" type="radio"/>	<input type="radio"/>		
DAL 1993 AL 2015	<input type="radio"/>	<input checked="" type="radio"/>	<input checked="" type="radio"/>		

A = Di costruzione

B = Di ricostruzione

C = Di ristrutturazione, parziale o totale, con eventuali ampliamenti e/o addizioni

Sistema dei vincoli

<input type="checkbox"/> Beni culturali	ai sensi dell'art. 10 del D.Lgs 42-04
<input checked="" type="checkbox"/> Ambito di salvaguardia paesaggistica dei corsi d'acqua - 150m (se non ricorrenti le condizioni di cui al comma 2 lettere a) e b) dell'art 142 del Dlgs)	ai sensi dell'art. 142 del D.Lgs 42-04
<input type="checkbox"/> Aree di interesse archeologico	
<input type="checkbox"/> Fascia di rispetto del Reticolo Idrico	
<input type="checkbox"/> Elettrodotti ad alta tensione (fascia di rispetto o prossimità)	

Uso prevalente

	Int.	P.T.	P.1°	P.2°	P.3°	P.4°	Altro
RESIDENZA	<input checked="" type="radio"/>	<input checked="" type="radio"/>	<input checked="" type="radio"/>	<input type="radio"/>	<input checked="" type="radio"/>	<input checked="" type="radio"/>	<input checked="" type="radio"/>
ACCESSORIO ALLA RESIDENZA	<input checked="" type="radio"/>	<input type="radio"/>	<input type="radio"/>	<input checked="" type="radio"/>	<input checked="" type="radio"/>	<input checked="" type="radio"/>	<input checked="" type="radio"/>
SERVIZIO AGRICOLO	<input checked="" type="radio"/>	<input type="radio"/>	<input type="radio"/>	<input type="radio"/>	<input checked="" type="radio"/>	<input checked="" type="radio"/>	<input checked="" type="radio"/>
ARTIGIANALE DI SERVIZIO	<input checked="" type="radio"/>	<input type="radio"/>	<input type="radio"/>	<input type="radio"/>	<input checked="" type="radio"/>	<input checked="" type="radio"/>	<input checked="" type="radio"/>
AUTORIMESSA	<input checked="" type="radio"/>	<input type="radio"/>	<input type="radio"/>	<input type="radio"/>	<input checked="" type="radio"/>	<input checked="" type="radio"/>	<input checked="" type="radio"/>
DEPOSITO	<input checked="" type="radio"/>	<input type="radio"/>	<input type="radio"/>	<input type="radio"/>	<input checked="" type="radio"/>	<input checked="" type="radio"/>	<input checked="" type="radio"/>
TURISTICO RICETTIVA	<input checked="" type="radio"/>	<input type="radio"/>	<input type="radio"/>	<input type="radio"/>	<input checked="" type="radio"/>	<input checked="" type="radio"/>	<input checked="" type="radio"/>
CULTO	<input checked="" type="radio"/>	<input type="radio"/>	<input type="radio"/>	<input type="radio"/>	<input checked="" type="radio"/>	<input checked="" type="radio"/>	<input checked="" type="radio"/>
COMMERCIALE	<input checked="" type="radio"/>	<input type="radio"/>	<input type="radio"/>	<input type="radio"/>	<input checked="" type="radio"/>	<input checked="" type="radio"/>	<input checked="" type="radio"/>
ASSOCIATIVO CULTURALE	<input checked="" type="radio"/>	<input type="radio"/>	<input type="radio"/>	<input type="radio"/>	<input checked="" type="radio"/>	<input checked="" type="radio"/>	<input checked="" type="radio"/>
NON CLASSIFICATO	<input checked="" type="radio"/>	<input type="radio"/>	<input type="radio"/>	<input type="radio"/>	<input checked="" type="radio"/>	<input checked="" type="radio"/>	<input checked="" type="radio"/>



Schede di analisi e progetto di tutela del patrimonio edilizio dei NAF

Indirizzo: via Drione

Link: 06_11

Isolato: 06

Edificio: 11

Stato di conservazione

Coerenza e integrità tipologica

- INTEGRO
- RIPRISTINATO
- TRASFORMATO
- AMPLIATO
- RECENTE

Compositivo/Architett.

- INTEGRO
- POCO ALTERATO
- ALTERATO
- MOLTO ALTERATO
- RECENTE

Valore architettonico

- RILEVANTE
- BUONO
- MODESTO
- NULLO

Tipo di interesse

- STORICO
- ARCHITETTONICO
- TIPOLOGICO
- DI CONTESTO
- NESSUNO-NEUTRO

Stato di degrado

- DANNI NON PRESENTI
- NUMEROSI DANNI
- POCHI DANNI

Rilevanza paesistica

- NEGATIVO, CONTRASTANTE
- CARATTERIZZ. DEL PAESAGGIO
- NEUTRO O SENZA RILIEVO
- COMPLEMENTARE DEL PAESAGGIO

Elementi architettonici significativi

- | | | |
|--------------------------------------|---|--|
| <input type="checkbox"/> Archi-Volte | <input type="checkbox"/> Contorni (spalle e architravi) | |
| <input type="checkbox"/> Murature | <input type="checkbox"/> Zoccolatura | <input type="checkbox"/> Affreschi |
| <input type="checkbox"/> Colonne | <input type="checkbox"/> Parapetti | <input type="checkbox"/> Decorazioni Pittoriche |
| <input type="checkbox"/> Logge | <input type="checkbox"/> Cortili antichi | <input type="checkbox"/> Decor./Targhette storiche |
| <input type="checkbox"/> Portici | <input type="checkbox"/> Gronde/Passa-fuori | |
| <input type="checkbox"/> Poggioli | <input type="checkbox"/> Inferriate | <input type="checkbox"/> Intonaco |
| <input type="checkbox"/> Portali | <input type="checkbox"/> Davanzali | <input type="checkbox"/> Nicchie commem./religiose |
| <input type="checkbox"/> Infissi | <input type="checkbox"/> Abbaini | |

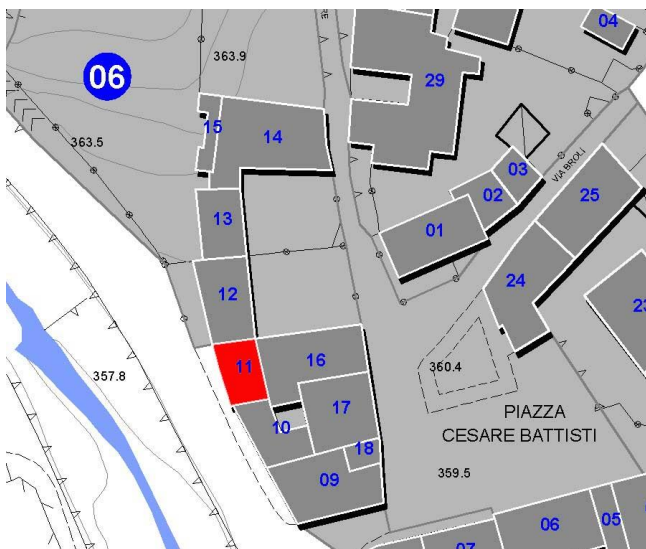
Interventi ammessi come da N.T.A.

- Intervento 1 livello
- Intervento 2 livello
- Intervento 3 livello
- Intervento 4 livello
- Intervento 5 livello
- Intervento 6 livello (sovrizzo)
- PCC
- PA/PR

Note e prescrizioni aggiuntive in caso d'intervento:

Si prescrive l'uniformità materica della facciata (completamente intonacata o in pietra a vista), senza porzioni prive d'intonaco.

Estratto d'inquadratura su base aerofotogrammetrica



Estratto fotografico





Schede di analisi e progetto di tutela del patrimonio edilizio dei NAF

Indirizzo: Piazza Cesare Battisti

Link: 06_12

Isolato: 06

Edificio: 12

Denominazione:

Epoca storica	A	B	C	Caratteristiche generali	Tipologia architettonica
FINO AL 1815	<input type="radio"/>	<input checked="" type="radio"/>	<input type="radio"/>	<input checked="" type="radio"/> EDIFICIO PRINCIPALE <input type="radio"/> EDIFICIO PERTINENZIALE	<input checked="" type="radio"/> EDIFICIO A CORTE (o facente parte) <input type="radio"/> BLOCCO (isolato e non) <input type="radio"/> EDIFICIO A SCHIERA/ IN LINEA <input type="radio"/> VILLA <input type="radio"/> PALAZZO SIGNORILE <input type="radio"/> EDIFICIO RELIGIOSO
DAL 1816 AL 1850	<input type="radio"/>	<input checked="" type="radio"/>	<input type="radio"/>		
DAL 1851 AL 1903	<input checked="" type="radio"/>	<input checked="" type="radio"/>	<input type="radio"/>		
DAL 1904 AL 1935	<input type="radio"/>	<input checked="" type="radio"/>	<input type="radio"/>		
DAL 1936 AL 1992	<input type="radio"/>	<input checked="" type="radio"/>	<input checked="" type="radio"/>		
DAL 1993 AL 2015	<input type="radio"/>	<input checked="" type="radio"/>	<input type="radio"/>		

A = Di costruzione

B = Di ricostruzione

C = Di ristrutturazione, parziale o totale, con eventuali ampliamenti e/o addizioni

Sistema dei vincoli

<input type="checkbox"/> Beni culturali	ai sensi dell'art. 10 del D.Lgs 42-04
<input checked="" type="checkbox"/> Ambito di salvaguardia paesaggistica dei corsi d'acqua - 150m (se non ricorrenti le condizioni di cui al comma 2 lettere a) e b) dell'art 142 del Dlgs)	ai sensi dell'art. 142 del D.Lgs 42-04
<input type="checkbox"/> Aree di interesse archeologico	
<input type="checkbox"/> Fascia di rispetto del Reticolo Idrico	
<input type="checkbox"/> Elettrodotti ad alta tensione (fascia di rispetto o prossimità)	

Uso prevalente

	Int.	P.T.	P.1°	P.2°	P.3°	P.4°	Altro
RESIDENZA	<input checked="" type="radio"/>	<input type="radio"/>	<input checked="" type="radio"/>	<input type="radio"/>	<input checked="" type="radio"/>	<input checked="" type="radio"/>	<input checked="" type="radio"/>
ACCESSORIO ALLA RESIDENZA	<input checked="" type="radio"/>	<input type="radio"/>	<input type="radio"/>	<input checked="" type="radio"/>	<input checked="" type="radio"/>	<input checked="" type="radio"/>	<input checked="" type="radio"/>
SERVIZIO AGRICOLO	<input checked="" type="radio"/>	<input type="radio"/>	<input type="radio"/>	<input type="radio"/>	<input checked="" type="radio"/>	<input checked="" type="radio"/>	<input checked="" type="radio"/>
ARTIGIANALE DI SERVIZIO	<input checked="" type="radio"/>	<input type="radio"/>	<input type="radio"/>	<input type="radio"/>	<input checked="" type="radio"/>	<input checked="" type="radio"/>	<input checked="" type="radio"/>
AUTORIMESSA	<input checked="" type="radio"/>	<input checked="" type="radio"/>	<input type="radio"/>	<input type="radio"/>	<input checked="" type="radio"/>	<input checked="" type="radio"/>	<input checked="" type="radio"/>
DEPOSITO	<input checked="" type="radio"/>	<input type="radio"/>	<input type="radio"/>	<input type="radio"/>	<input checked="" type="radio"/>	<input checked="" type="radio"/>	<input checked="" type="radio"/>
TURISTICO RICETTIVA	<input checked="" type="radio"/>	<input type="radio"/>	<input type="radio"/>	<input type="radio"/>	<input checked="" type="radio"/>	<input checked="" type="radio"/>	<input checked="" type="radio"/>
CULTO	<input checked="" type="radio"/>	<input type="radio"/>	<input type="radio"/>	<input type="radio"/>	<input checked="" type="radio"/>	<input checked="" type="radio"/>	<input checked="" type="radio"/>
COMMERCIALE	<input checked="" type="radio"/>	<input type="radio"/>	<input type="radio"/>	<input type="radio"/>	<input checked="" type="radio"/>	<input checked="" type="radio"/>	<input checked="" type="radio"/>
ASSOCIATIVO CULTURALE	<input checked="" type="radio"/>	<input type="radio"/>	<input type="radio"/>	<input type="radio"/>	<input checked="" type="radio"/>	<input checked="" type="radio"/>	<input checked="" type="radio"/>
NON CLASSIFICATO	<input checked="" type="radio"/>	<input type="radio"/>	<input type="radio"/>	<input type="radio"/>	<input checked="" type="radio"/>	<input checked="" type="radio"/>	<input checked="" type="radio"/>



Schede di analisi e progetto di tutela del patrimonio edilizio dei NAF

Indirizzo: Piazza Cesare Battisti

Link: 06_12

Isolato: 06

Edificio: 12

Stato di conservazione

Coerenza e integrità tipologica

- INTEGRO
- RIPRISTINATO
- TRASFORMATO
- AMPLIATO
- RECENTE

Compositivo/Architett.

- INTEGRO
- POCO ALTERATO
- ALTERATO
- MOLTO ALTERATO
- RECENTE

Valore architettonico

- RILEVANTE
- BUONO
- MODESTO
- NULLO

Tipo di interesse

- STORICO
- ARCHITETTONICO
- TIPOLOGICO
- DI CONTESTO
- NESSUNO-NEUTRO

Stato di degrado

- DANNI NON PRESENTI
- NUMEROSI DANNI
- POCHI DANNI

Rilevanza paesistica

- NEGATIVO, CONTRASTANTE
- CARATTERIZZ. DEL PAESAGGIO
- NEUTRO O SENZA RILIEVO
- COMPLEMENTARE DEL PAESAGGIO

Elementi architettonici significativi

- | | | |
|--------------------------------------|---|--|
| <input type="checkbox"/> Archi-Volte | <input type="checkbox"/> Contorni (spalle e architravi) | |
| <input type="checkbox"/> Murature | <input type="checkbox"/> Zoccolatura | <input type="checkbox"/> Affreschi |
| <input type="checkbox"/> Colonne | <input type="checkbox"/> Parapetti | <input type="checkbox"/> Decorazioni Pittoriche |
| <input type="checkbox"/> Logge | <input type="checkbox"/> Cortili antichi | <input type="checkbox"/> Decor./Targhette storiche |
| <input type="checkbox"/> Portici | <input type="checkbox"/> Gronde/Passa-fuori | |
| <input type="checkbox"/> Poggioli | <input type="checkbox"/> Inferriate | <input type="checkbox"/> Intonaco |
| <input type="checkbox"/> Portali | <input type="checkbox"/> Davanzali | <input type="checkbox"/> Nicchie commem./religiose |
| <input type="checkbox"/> Infissi | <input type="checkbox"/> Abbaini | |

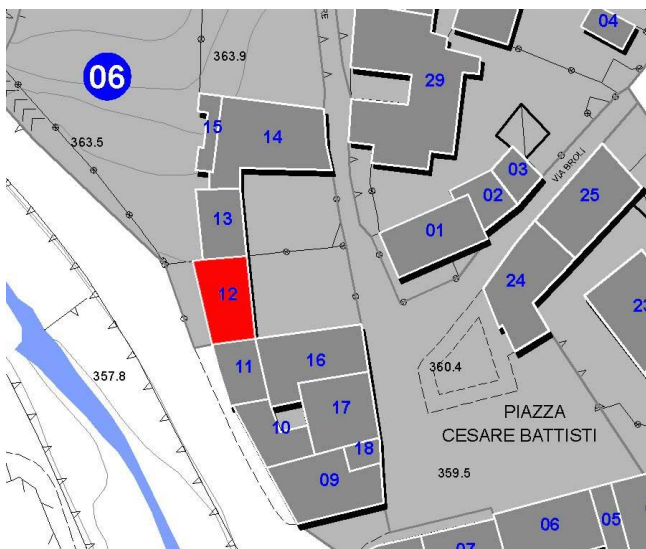
Interventi ammessi come da N.T.A.

- Intervento 1 livello
- Intervento 2 livello
- Intervento 3 livello
- Intervento 4 livello
- Intervento 5 livello
- Intervento 6 livello (sovralzo)
- PCC
- PA/PR

Note e prescrizioni aggiuntive in caso d'intervento:

Andrà realizzata un'adeguata indagine rispetto all'eventuale presenza di strutture e partiture storiche. In caso di ritrovamenti significativi, ripristino delle formetrie ai vari piani, sul fronte Est in coerenza con gli edifici 06_13 e 06_16.

Estratto d'inquadratura su base aerofotogrammetrica



Estratto fotografico





Schede di analisi e progetto di tutela del patrimonio edilizio dei NAF

Indirizzo: Piazza Cesare Battisti

Link: 06_13

Isolato: 06

Edificio: 13

Denominazione: Casa Suardini

Epoca storica	A	B	C	Caratteristiche generali	Tipologia architettonica
FINO AL 1815	<input type="radio"/>	<input checked="" type="radio"/>	<input checked="" type="radio"/>	<input checked="" type="radio"/> EDIFICIO PRINCIPALE <input type="radio"/> EDIFICIO PERTINENZIALE	<input checked="" type="radio"/> EDIFICIO A CORTE (o facente parte) <input type="radio"/> BLOCCO (isolato e non) <input type="radio"/> EDIFICIO A SCHIERA/ IN LINEA <input type="radio"/> VILLA <input type="radio"/> PALAZZO SIGNORILE <input type="radio"/> EDIFICIO RELIGIOSO
DAL 1816 AL 1850	<input type="radio"/>	<input checked="" type="radio"/>	<input checked="" type="radio"/>		
DAL 1851 AL 1903	<input checked="" type="radio"/>	<input checked="" type="radio"/>	<input checked="" type="radio"/>		
DAL 1904 AL 1935	<input type="radio"/>	<input checked="" type="radio"/>	<input checked="" type="radio"/>		
DAL 1936 AL 1992	<input type="radio"/>	<input checked="" type="radio"/>	<input checked="" type="radio"/>		
DAL 1993 AL 2015	<input type="radio"/>	<input checked="" type="radio"/>	<input checked="" type="radio"/>		

A = Di costruzione

B = Di ricostruzione

C = Di ristrutturazione, parziale o totale, con eventuali ampliamenti e/o addizioni

Sistema dei vincoli

<input checked="" type="checkbox"/> Beni culturali	ai sensi dell'art. 10 del D.Lgs 42-04
<input checked="" type="checkbox"/> Ambito di salvaguardia paesaggistica dei corsi d'acqua - 150m (se non ricorrenti le condizioni di cui al comma 2 lettere a) e b) dell'art 142 del Dlgs)	ai sensi dell'art. 142 del D.Lgs 42-04
<input type="checkbox"/> Aree di interesse archeologico	
<input type="checkbox"/> Fascia di rispetto del Reticolo Idrico	
<input type="checkbox"/> Elettrodotti ad alta tensione (fascia di rispetto o prossimità)	

Uso prevalente

	Int.	P.T.	P.1°	P.2°	P.3°	P.4°	Altro
RESIDENZA	<input checked="" type="radio"/>	<input type="radio"/>	<input checked="" type="radio"/>	<input type="radio"/>	<input checked="" type="radio"/>	<input checked="" type="radio"/>	<input checked="" type="radio"/>
ACCESSORIO ALLA RESIDENZA	<input checked="" type="radio"/>	<input checked="" type="radio"/>	<input type="radio"/>	<input checked="" type="radio"/>	<input checked="" type="radio"/>	<input checked="" type="radio"/>	<input checked="" type="radio"/>
SERVIZIO AGRICOLO	<input checked="" type="radio"/>	<input type="radio"/>	<input type="radio"/>	<input type="radio"/>	<input checked="" type="radio"/>	<input checked="" type="radio"/>	<input checked="" type="radio"/>
ARTIGIANALE DI SERVIZIO	<input checked="" type="radio"/>	<input type="radio"/>	<input type="radio"/>	<input type="radio"/>	<input checked="" type="radio"/>	<input checked="" type="radio"/>	<input checked="" type="radio"/>
AUTORIMESSA	<input checked="" type="radio"/>	<input type="radio"/>	<input type="radio"/>	<input type="radio"/>	<input checked="" type="radio"/>	<input checked="" type="radio"/>	<input checked="" type="radio"/>
DEPOSITO	<input checked="" type="radio"/>	<input type="radio"/>	<input type="radio"/>	<input type="radio"/>	<input checked="" type="radio"/>	<input checked="" type="radio"/>	<input checked="" type="radio"/>
TURISTICO RICETTIVA	<input checked="" type="radio"/>	<input type="radio"/>	<input type="radio"/>	<input type="radio"/>	<input checked="" type="radio"/>	<input checked="" type="radio"/>	<input checked="" type="radio"/>
CULTO	<input checked="" type="radio"/>	<input type="radio"/>	<input type="radio"/>	<input type="radio"/>	<input checked="" type="radio"/>	<input checked="" type="radio"/>	<input checked="" type="radio"/>
COMMERCIALE	<input checked="" type="radio"/>	<input type="radio"/>	<input type="radio"/>	<input type="radio"/>	<input checked="" type="radio"/>	<input checked="" type="radio"/>	<input checked="" type="radio"/>
ASSOCIATIVO CULTURALE	<input checked="" type="radio"/>	<input type="radio"/>	<input type="radio"/>	<input type="radio"/>	<input checked="" type="radio"/>	<input checked="" type="radio"/>	<input checked="" type="radio"/>
NON CLASSIFICATO	<input checked="" type="radio"/>	<input type="radio"/>	<input type="radio"/>	<input type="radio"/>	<input checked="" type="radio"/>	<input checked="" type="radio"/>	<input checked="" type="radio"/>



Schede di analisi e progetto di tutela del patrimonio edilizio dei NAF

Indirizzo: Piazza Cesare Battisti

Link: 06_13

Isolato: 06

Edificio: 13

Stato di conservazione

Coerenza e integrità tipologica

- INTEGRO
- RIPRISTINATO
- TRASFORMATO
- AMPLIATO
- RECENTE

Compositivo/Architett.

- INTEGRO
- POCO ALTERATO
- ALTERATO
- MOLTO ALTERATO
- RECENTE

Valore architettonico

- RILEVANTE
- BUONO
- MODESTO
- NULLO

Tipo di interesse

- STORICO
- ARCHITETTONICO
- TIPOLOGICO
- DI CONTESTO
- NESSUNO-NEUTRO

Stato di degrado

- DANNI NON PRESENTI
- NUMEROSI DANNI
- POCHI DANNI

Rilevanza paesistica

- NEGATIVO, CONTRASTANTE
- CARATTERIZZ. DEL PAESAGGIO
- NEUTRO O SENZA RILIEVO
- COMPLEMENTARE DEL PAESAGGIO

Elementi architettonici significativi

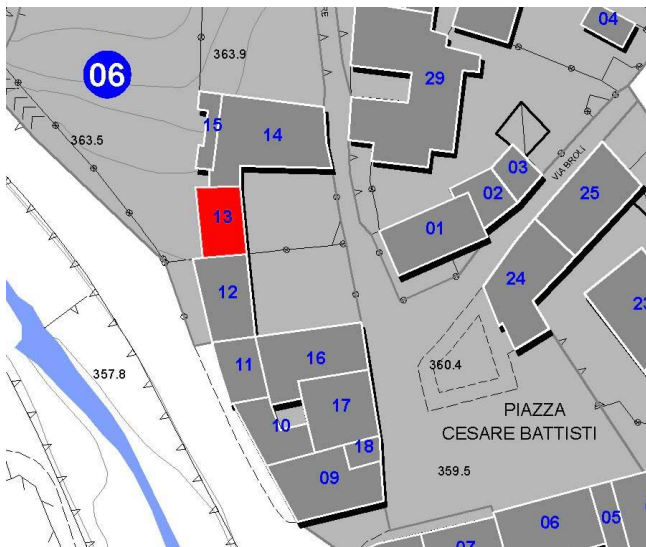
- | | | |
|---|--|--|
| <input checked="" type="checkbox"/> Archi-Volte | <input checked="" type="checkbox"/> Contorni (spalle e architravi) | |
| <input checked="" type="checkbox"/> Murature | <input type="checkbox"/> Zoccolatura | <input type="checkbox"/> Affreschi |
| <input checked="" type="checkbox"/> Colonne | <input checked="" type="checkbox"/> Parapetti | <input type="checkbox"/> Decorazioni Pittoriche |
| <input checked="" type="checkbox"/> Logge | <input checked="" type="checkbox"/> Cortili antichi | <input type="checkbox"/> Decor./Targhette storiche |
| <input type="checkbox"/> Portici | <input checked="" type="checkbox"/> Gronde/Passa-fuori | <input type="checkbox"/> Intonaco |
| <input type="checkbox"/> Poggioli | <input checked="" type="checkbox"/> Inferriate | <input type="checkbox"/> Nicchie commem./religiose |
| <input type="checkbox"/> Portali | <input checked="" type="checkbox"/> Davanzali | |
| <input type="checkbox"/> Infissi | <input type="checkbox"/> Abbaini | |

Interventi ammessi come da N.T.A.

- Intervento 1 livello
- Intervento 2 livello
- Intervento 3 livello
- Intervento 4 livello
- Intervento 5 livello
- Intervento 6 livello (sovralzo)
- PCC
- PA/PR

Note e prescrizioni aggiuntive in caso d'intervento:

Estratto d'inquadratura su base aerofotogrammetrica



Estratto fotografico





Schede di analisi e progetto di tutela del patrimonio edilizio dei NAF

Indirizzo: Piazza Cesare Battisti

Link: 06_14

Isolato: 06

Edificio: 14

Denominazione: Casa Suardini

Epoca storica	A	B	C	Caratteristiche generali	Tipologia architettonica
FINO AL 1815	<input checked="" type="radio"/>	<input type="radio"/>	<input type="radio"/>	<input checked="" type="radio"/> EDIFICIO PRINCIPALE <input type="radio"/> EDIFICIO PERTINENZIALE	<input checked="" type="radio"/> EDIFICIO A CORTE (o facente parte) <input type="radio"/> BLOCCO (isolato e non) <input type="radio"/> EDIFICIO A SCHIERA/ IN LINEA <input type="radio"/> VILLA <input type="radio"/> PALAZZO SIGNORILE <input type="radio"/> EDIFICIO RELIGIOSO
DAL 1816 AL 1850	<input type="radio"/>	<input type="radio"/>	<input type="radio"/>		
DAL 1851 AL 1903	<input type="radio"/>	<input type="radio"/>	<input checked="" type="radio"/>		
DAL 1904 AL 1935	<input type="radio"/>	<input type="radio"/>	<input type="radio"/>		
DAL 1936 AL 1992	<input type="radio"/>	<input type="radio"/>	<input type="radio"/>		
DAL 1993 AL 2015	<input type="radio"/>	<input type="radio"/>	<input type="radio"/>		

A = Di costruzione

B = Di ricostruzione

C = Di ristrutturazione, parziale o totale, con eventuali ampliamenti e/o addizioni

Sistema dei vincoli

<input checked="" type="checkbox"/> Beni culturali	ai sensi dell'art. 10 del D.Lgs 42-04
<input checked="" type="checkbox"/> Ambito di salvaguardia paesaggistica dei corsi d'acqua - 150m (se non ricorrenti le condizioni di cui al comma 2 lettere a) e b) dell'art 142 del Dlgs)	ai sensi dell'art. 142 del D.Lgs 42-04
<input type="checkbox"/> Aree di interesse archeologico	
<input type="checkbox"/> Fascia di rispetto del Reticolo Idrico	
<input type="checkbox"/> Elettrodotti ad alta tensione (fascia di rispetto o prossimità)	

Uso prevalente

	Int.	P.T.	P.1°	P.2°	P.3°	P.4°	Altro
RESIDENZA	<input type="radio"/>	<input type="radio"/>	<input checked="" type="radio"/>	<input checked="" type="radio"/>	<input type="radio"/>	<input type="radio"/>	<input type="radio"/>
ACCESSORIO ALLA RESIDENZA	<input type="radio"/>	<input checked="" type="radio"/>	<input type="radio"/>	<input type="radio"/>	<input checked="" type="radio"/>	<input type="radio"/>	<input type="radio"/>
SERVIZIO AGRICOLO	<input type="radio"/>	<input type="radio"/>	<input type="radio"/>	<input type="radio"/>	<input type="radio"/>	<input type="radio"/>	<input type="radio"/>
ARTIGIANALE DI SERVIZIO	<input type="radio"/>	<input type="radio"/>	<input type="radio"/>	<input type="radio"/>	<input type="radio"/>	<input type="radio"/>	<input type="radio"/>
AUTORIMESSA	<input type="radio"/>	<input type="radio"/>	<input type="radio"/>	<input type="radio"/>	<input type="radio"/>	<input type="radio"/>	<input type="radio"/>
DEPOSITO	<input type="radio"/>	<input type="radio"/>	<input type="radio"/>	<input type="radio"/>	<input type="radio"/>	<input type="radio"/>	<input type="radio"/>
TURISTICO RICETTIVA	<input type="radio"/>	<input type="radio"/>	<input type="radio"/>	<input type="radio"/>	<input type="radio"/>	<input type="radio"/>	<input type="radio"/>
CULTO	<input type="radio"/>	<input type="radio"/>	<input type="radio"/>	<input type="radio"/>	<input type="radio"/>	<input type="radio"/>	<input type="radio"/>
COMMERCIALE	<input type="radio"/>	<input type="radio"/>	<input type="radio"/>	<input type="radio"/>	<input type="radio"/>	<input type="radio"/>	<input type="radio"/>
ASSOCIATIVO CULTURALE	<input type="radio"/>	<input type="radio"/>	<input type="radio"/>	<input type="radio"/>	<input type="radio"/>	<input type="radio"/>	<input type="radio"/>
NON CLASSIFICATO	<input type="radio"/>	<input type="radio"/>	<input type="radio"/>	<input type="radio"/>	<input type="radio"/>	<input type="radio"/>	<input type="radio"/>



Schede di analisi e progetto di tutela del patrimonio edilizio dei NAF

Indirizzo: Piazza Cesare Battisti

Link: 06_14

Isolato: 06

Edificio: 14

Stato di conservazione

Coerenza e integrità tipologica

- INTEGRO
- RIPRISTINATO
- TRASFORMATO
- AMPLIATO
- RECENTE

Compositivo/Architett.

- INTEGRO
- POCO ALTERATO
- ALTERATO
- MOLTO ALTERATO
- RECENTE

Valore architettonico

- RILEVANTE
- BUONO
- MODESTO
- NULLO

Tipo di interesse

- STORICO
- ARCHITETTONICO
- TIPOLOGICO
- DI CONTESTO
- NESSUNO-NEUTRO

Stato di degrado

- DANNI NON PRESENTI
- NUMEROSI DANNI
- POCHI DANNI

Rilevanza paesistica

- NEGATIVO, CONTRASTANTE
- CARATTERIZZ. DEL PAESAGGIO
- NEUTRO O SENZA RILIEVO
- COMPLEMENTARE DEL PAESAGGIO

Elementi architettonici significativi

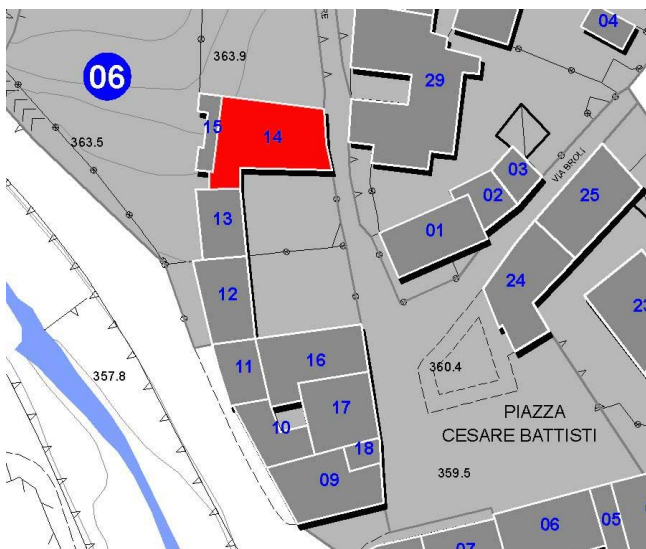
- | | | |
|---|--|---|
| <input checked="" type="checkbox"/> Archi-Volte | <input checked="" type="checkbox"/> Contorni (spalle e architravi) | |
| <input checked="" type="checkbox"/> Murature | <input type="checkbox"/> Zoccolatura | <input type="checkbox"/> Affreschi |
| <input checked="" type="checkbox"/> Colonne | <input checked="" type="checkbox"/> Parapetti | <input checked="" type="checkbox"/> Decorazioni Pittoriche |
| <input checked="" type="checkbox"/> Logge | <input checked="" type="checkbox"/> Cortili antichi | <input checked="" type="checkbox"/> Decor./Targhette storiche |
| <input checked="" type="checkbox"/> Portici | <input checked="" type="checkbox"/> Gronde/Passa-fuori | <input type="checkbox"/> Intonaco |
| <input checked="" type="checkbox"/> Poggioli | <input checked="" type="checkbox"/> Inferriate | <input type="checkbox"/> Nicchie commem./religiose |
| <input checked="" type="checkbox"/> Portali | <input checked="" type="checkbox"/> Davanzali | |
| <input checked="" type="checkbox"/> Infissi | <input type="checkbox"/> Abbaini | |

Interventi ammessi come da N.T.A.

- Intervento 1 livello
- Intervento 2 livello
- Intervento 3 livello
- Intervento 4 livello
- Intervento 5 livello
- Intervento 6 livello (sovralzo)
- PCC
- PA/PR

Note e prescrizioni aggiuntive in caso d'intervento:

Estratto d'inquadratura su base aerofotogrammetrica



Estratto fotografico





Schede di analisi e progetto di tutela del patrimonio edilizio dei NAF

Indirizzo: Piazza Cesare Battisti

Link: 06_15

Isolato: 06

Edificio: 15

Denominazione: Casa Suardini

Epoca storica	A	B	C	Caratteristiche generali	Tipologia architettonica
FINO AL 1815	<input type="radio"/>	<input checked="" type="radio"/>	<input type="radio"/>	<input type="radio"/> EDIFICIO PRINCIPALE <input checked="" type="radio"/> EDIFICIO PERTINENZIALE	<input checked="" type="radio"/> EDIFICIO A CORTE (o facente parte) <input type="radio"/> BLOCCO (isolato e non) <input type="radio"/> EDIFICIO A SCHIERA/ IN LINEA <input type="radio"/> VILLA <input type="radio"/> PALAZZO SIGNORILE <input type="radio"/> EDIFICIO RELIGIOSO
DAL 1816 AL 1850	<input type="radio"/>	<input checked="" type="radio"/>	<input type="radio"/>		
DAL 1851 AL 1903	<input type="radio"/>	<input checked="" type="radio"/>	<input type="radio"/>		
DAL 1904 AL 1935	<input type="radio"/>	<input checked="" type="radio"/>	<input type="radio"/>		
DAL 1936 AL 1992	<input type="radio"/>	<input checked="" type="radio"/>	<input type="radio"/>		
DAL 1993 AL 2015	<input checked="" type="radio"/>	<input type="radio"/>	<input type="radio"/>		

A = Di costruzione

B = Di ricostruzione

C = Di ristrutturazione, parziale o totale, con eventuali ampliamenti e/o addizioni

Sistema dei vincoli

<input checked="" type="checkbox"/> Beni culturali	ai sensi dell'art. 10 del D.Lgs 42-04
<input checked="" type="checkbox"/> Ambito di salvaguardia paesaggistica dei corsi d'acqua - 150m (se non ricorrenti le condizioni di cui al comma 2 lettere a) e b) dell'art 142 del Dlgs)	ai sensi dell'art. 142 del D.Lgs 42-04
<input type="checkbox"/> Aree di interesse archeologico	
<input type="checkbox"/> Fascia di rispetto del Reticolo Idrico	
<input type="checkbox"/> Elettrodotti ad alta tensione (fascia di rispetto o prossimità)	

Uso prevalente

	Int.	P.T.	P.1°	P.2°	P.3°	P.4°	Altro
RESIDENZA	<input checked="" type="radio"/>	<input type="radio"/>	<input type="radio"/>	<input type="radio"/>	<input type="radio"/>	<input type="radio"/>	<input type="radio"/>
ACCESSORIO ALLA RESIDENZA	<input type="radio"/>	<input checked="" type="radio"/>	<input type="radio"/>	<input type="radio"/>	<input type="radio"/>	<input type="radio"/>	<input type="radio"/>
SERVIZIO AGRICOLO	<input type="radio"/>	<input type="radio"/>	<input type="radio"/>	<input type="radio"/>	<input type="radio"/>	<input type="radio"/>	<input type="radio"/>
ARTIGIANALE DI SERVIZIO	<input type="radio"/>	<input type="radio"/>	<input type="radio"/>	<input type="radio"/>	<input type="radio"/>	<input type="radio"/>	<input type="radio"/>
AUTORIMESSA	<input type="radio"/>	<input type="radio"/>	<input type="radio"/>	<input type="radio"/>	<input type="radio"/>	<input type="radio"/>	<input type="radio"/>
DEPOSITO	<input type="radio"/>	<input type="radio"/>	<input type="radio"/>	<input type="radio"/>	<input type="radio"/>	<input type="radio"/>	<input type="radio"/>
TURISTICO RICETTIVA	<input type="radio"/>	<input type="radio"/>	<input type="radio"/>	<input type="radio"/>	<input type="radio"/>	<input type="radio"/>	<input type="radio"/>
CULTO	<input type="radio"/>	<input type="radio"/>	<input type="radio"/>	<input type="radio"/>	<input type="radio"/>	<input type="radio"/>	<input type="radio"/>
COMMERCIALE	<input type="radio"/>	<input type="radio"/>	<input type="radio"/>	<input type="radio"/>	<input type="radio"/>	<input type="radio"/>	<input type="radio"/>
ASSOCIATIVO CULTURALE	<input type="radio"/>	<input type="radio"/>	<input type="radio"/>	<input type="radio"/>	<input type="radio"/>	<input type="radio"/>	<input type="radio"/>
NON CLASSIFICATO	<input type="radio"/>	<input type="radio"/>	<input type="radio"/>	<input type="radio"/>	<input type="radio"/>	<input type="radio"/>	<input type="radio"/>



Schede di analisi e progetto di tutela del patrimonio edilizio dei NAF

Indirizzo: Piazza Cesare Battisti

Link: 06_15

Isolato: 06

Edificio: 15

Stato di conservazione

Coerenza e integrità tipologica

- INTEGRO
- RIPRISTINATO
- TRASFORMATO
- AMPLIATO
- RECENTE

Compositivo/Architett.

- INTEGRO
- POCO ALTERATO
- ALTERATO
- MOLTO ALTERATO
- RECENTE

Valore architettonico

- RILEVANTE
- BUONO
- MODESTO
- NULLO

Tipo di interesse

- STORICO
- ARCHITETTONICO
- TIPOLOGICO
- DI CONTESTO
- NESSUNO-NEUTRO

Stato di degrado

- DANNI NON PRESENTI
- NUMEROSI DANNI
- POCHI DANNI

Rilevanza paesistica

- NEGATIVO, CONTRASTANTE
- CARATTERIZZ. DEL PAESAGGIO
- NEUTRO O SENZA RILIEVO
- COMPLEMENTARE DEL PAESAGGIO

Elementi architettonici significativi

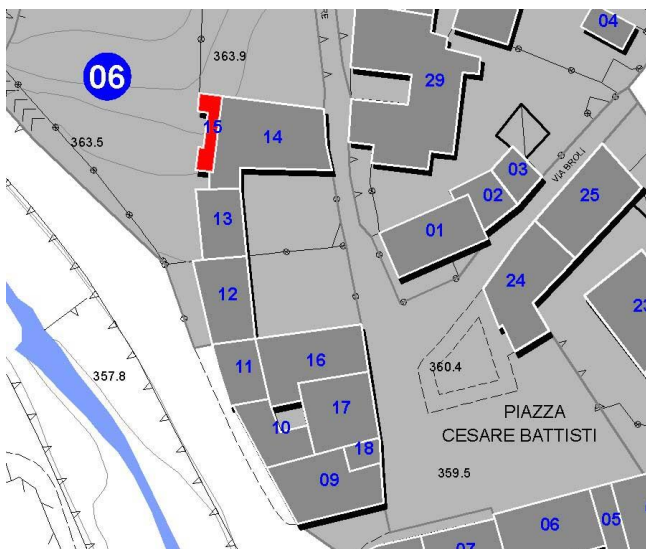
- | | | |
|--|---|--|
| <input type="checkbox"/> Archi-Volte | <input type="checkbox"/> Contorni (spalle e architravi) | |
| <input checked="" type="checkbox"/> Murature | <input type="checkbox"/> Zoccolatura | <input type="checkbox"/> Affreschi |
| <input type="checkbox"/> Colonne | <input type="checkbox"/> Parapetti | <input type="checkbox"/> Decorazioni Pittoriche |
| <input type="checkbox"/> Logge | <input type="checkbox"/> Cortili antichi | <input type="checkbox"/> Decor./Targhette storiche |
| <input type="checkbox"/> Portici | <input type="checkbox"/> Gronde/Passa-fuori | |
| <input type="checkbox"/> Poggioli | <input type="checkbox"/> Inferriate | <input type="checkbox"/> Intonaco |
| <input type="checkbox"/> Portali | <input type="checkbox"/> Davanzali | <input type="checkbox"/> Nicchie commem./religiose |
| <input type="checkbox"/> Infissi | <input type="checkbox"/> Abbaini | |

Interventi ammessi come da N.T.A.

- Intervento 1 livello
- Intervento 2 livello
- Intervento 3 livello
- Intervento 4 livello
- Intervento 5 livello
- Intervento 6 livello (sovralzo)
- PCC
- PA/PR

Note e prescrizioni aggiuntive in caso d'intervento:

Estratto d'inquadratura su base aerofotogrammetrica



Estratto fotografico





Schede di analisi e progetto di tutela del patrimonio edilizio dei NAF

Indirizzo: Piazza Cesare Battisti

Link: 06_16

Isolato: 06

Edificio: 16

Denominazione:

Epoca storica	A	B	C	Caratteristiche generali	Tipologia architettonica
FINO AL 1815	<input type="radio"/>	<input type="radio"/>	<input checked="" type="radio"/>	<input checked="" type="radio"/> EDIFICIO PRINCIPALE <input type="radio"/> EDIFICIO PERTINENZIALE	<input checked="" type="radio"/> EDIFICIO A CORTE (o facente parte) <input type="radio"/> BLOCCO (isolato e non) <input type="radio"/> EDIFICIO A SCHIERA/ IN LINEA <input type="radio"/> VILLA <input type="radio"/> PALAZZO SIGNORILE <input type="radio"/> EDIFICIO RELIGIOSO
DAL 1816 AL 1850	<input type="radio"/>	<input type="radio"/>	<input checked="" type="radio"/>		
DAL 1851 AL 1903	<input checked="" type="radio"/>	<input type="radio"/>	<input checked="" type="radio"/>		
DAL 1904 AL 1935	<input type="radio"/>	<input type="radio"/>	<input checked="" type="radio"/>		
DAL 1936 AL 1992	<input type="radio"/>	<input type="radio"/>	<input checked="" type="radio"/>		
DAL 1993 AL 2015	<input type="radio"/>	<input checked="" type="radio"/>	<input checked="" type="radio"/>		

A = Di costruzione

B = Di ricostruzione

C = Di ristrutturazione, parziale o totale, con eventuali ampliamenti e/o addizioni

Sistema dei vincoli

<input type="checkbox"/> Beni culturali	ai sensi dell'art. 10 del D.Lgs 42-04
<input checked="" type="checkbox"/> Ambito di salvaguardia paesaggistica dei corsi d'acqua - 150m (se non ricorrenti le condizioni di cui al comma 2 lettere a) e b) dell'art 142 del Dlgs)	ai sensi dell'art. 142 del D.Lgs 42-04
<input type="checkbox"/> Aree di interesse archeologico	
<input type="checkbox"/> Fascia di rispetto del Reticolo Idrico	
<input type="checkbox"/> Elettrodotti ad alta tensione (fascia di rispetto o prossimità)	

Uso prevalente

	Int.	P.T.	P.1°	P.2°	P.3°	P.4°	Altro
RESIDENZA	<input checked="" type="radio"/>	<input type="radio"/>	<input checked="" type="radio"/>	<input type="radio"/>	<input checked="" type="radio"/>	<input checked="" type="radio"/>	<input checked="" type="radio"/>
ACCESSORIO ALLA RESIDENZA	<input checked="" type="radio"/>	<input type="radio"/>	<input type="radio"/>	<input checked="" type="radio"/>	<input checked="" type="radio"/>	<input checked="" type="radio"/>	<input checked="" type="radio"/>
SERVIZIO AGRICOLO	<input checked="" type="radio"/>	<input type="radio"/>	<input type="radio"/>	<input type="radio"/>	<input checked="" type="radio"/>	<input checked="" type="radio"/>	<input checked="" type="radio"/>
ARTIGIANALE DI SERVIZIO	<input checked="" type="radio"/>	<input type="radio"/>	<input type="radio"/>	<input type="radio"/>	<input checked="" type="radio"/>	<input checked="" type="radio"/>	<input checked="" type="radio"/>
AUTORIMESSA	<input checked="" type="radio"/>	<input type="radio"/>	<input type="radio"/>	<input type="radio"/>	<input checked="" type="radio"/>	<input checked="" type="radio"/>	<input checked="" type="radio"/>
DEPOSITO	<input checked="" type="radio"/>	<input type="radio"/>	<input type="radio"/>	<input type="radio"/>	<input checked="" type="radio"/>	<input checked="" type="radio"/>	<input checked="" type="radio"/>
TURISTICO RICETTIVA	<input checked="" type="radio"/>	<input type="radio"/>	<input type="radio"/>	<input type="radio"/>	<input checked="" type="radio"/>	<input checked="" type="radio"/>	<input checked="" type="radio"/>
CULTO	<input checked="" type="radio"/>	<input type="radio"/>	<input type="radio"/>	<input type="radio"/>	<input checked="" type="radio"/>	<input checked="" type="radio"/>	<input checked="" type="radio"/>
COMMERCIALE	<input checked="" type="radio"/>	<input checked="" type="radio"/>	<input type="radio"/>	<input type="radio"/>	<input checked="" type="radio"/>	<input checked="" type="radio"/>	<input checked="" type="radio"/>
ASSOCIATIVO CULTURALE	<input checked="" type="radio"/>	<input type="radio"/>	<input type="radio"/>	<input type="radio"/>	<input checked="" type="radio"/>	<input checked="" type="radio"/>	<input checked="" type="radio"/>
NON CLASSIFICATO	<input checked="" type="radio"/>	<input type="radio"/>	<input type="radio"/>	<input type="radio"/>	<input checked="" type="radio"/>	<input checked="" type="radio"/>	<input checked="" type="radio"/>



Schede di analisi e progetto di tutela del patrimonio edilizio dei NAF

Indirizzo: Piazza Cesare Battisti

Link: 06_16

Isolato: 06

Edificio: 16

Stato di conservazione

Coerenza e integrità tipologica

- INTEGRO
- RIPRISTINATO
- TRASFORMATO
- AMPLIATO
- RECENTE

Compositivo/Architett.

- INTEGRO
- POCO ALTERATO
- ALTERATO
- MOLTO ALTERATO
- RECENTE

Valore architettonico

- RILEVANTE
- BUONO
- MODESTO
- NULLO

Tipo di interesse

- STORICO
- ARCHITETTONICO
- TIPOLOGICO
- DI CONTESTO
- NESSUNO-NEUTRO

Stato di degrado

- DANNI NON PRESENTI
- NUMEROSI DANNI
- POCHI DANNI

Rilevanza paesistica

- NEGATIVO, CONTRASTANTE
- CARATTERIZZ. DEL PAESAGGIO
- NEUTRO O SENZA RILIEVO
- COMPLEMENTARE DEL PAESAGGIO

Elementi architettonici significativi

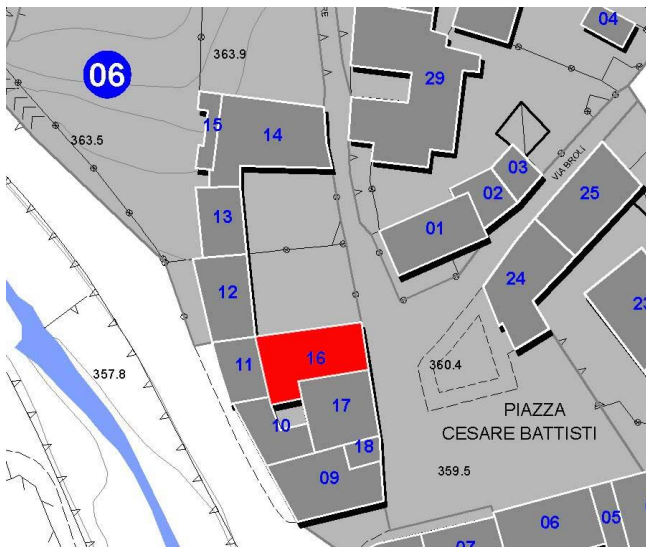
- | | | |
|---|--|--|
| <input checked="" type="checkbox"/> Archi-Volte | <input checked="" type="checkbox"/> Contorni (spalle e architravi) | |
| <input type="checkbox"/> Murature | <input type="checkbox"/> Zoccolatura | <input type="checkbox"/> Affreschi |
| <input type="checkbox"/> Colonne | <input type="checkbox"/> Parapetti | <input type="checkbox"/> Decorazioni Pittoriche |
| <input checked="" type="checkbox"/> Logge | <input type="checkbox"/> Cortili antichi | <input type="checkbox"/> Decor./Targhette storiche |
| <input type="checkbox"/> Portici | <input type="checkbox"/> Gronde/Passa-fuori | |
| <input type="checkbox"/> Poggioli | <input type="checkbox"/> Inferriate | <input type="checkbox"/> Intonaco |
| <input checked="" type="checkbox"/> Portali | <input type="checkbox"/> Davanzali | <input type="checkbox"/> Nicchie commem./religiose |
| <input type="checkbox"/> Infissi | <input type="checkbox"/> Abbaini | |

Interventi ammessi come da N.T.A.

- Intervento 1 livello
- Intervento 2 livello
- Intervento 3 livello
- Intervento 4 livello
- Intervento 5 livello
- Intervento 6 livello (sovrizzo)
- PCC
- PA/PR

Note e prescrizioni aggiuntive in caso d'intervento:

Estratto d'inquadratura su base aerofotogrammetrica



Estratto fotografico





Schede di analisi e progetto di tutela del patrimonio edilizio dei NAF

Indirizzo: Piazza Cesare Battisti

Link: 06_17

Isolato: 06

Edificio: 17

Denominazione:

Epoca storica	A	B	C	Caratteristiche generali	Tipologia architettonica
FINO AL 1815	<input type="radio"/>	<input checked="" type="radio"/>	<input type="radio"/>	<input checked="" type="radio"/> EDIFICIO PRINCIPALE <input type="radio"/> EDIFICIO PERTINENZIALE	<input type="radio"/> EDIFICIO A CORTE (o facente parte) <input type="radio"/> BLOCCO (isolato e non) <input checked="" type="radio"/> EDIFICIO A SCHIERA/ IN LINEA <input type="radio"/> VILLA <input type="radio"/> PALAZZO SIGNORILE <input type="radio"/> EDIFICIO RELIGIOSO
DAL 1816 AL 1850	<input type="radio"/>	<input checked="" type="radio"/>	<input type="radio"/>		
DAL 1851 AL 1903	<input checked="" type="radio"/>	<input checked="" type="radio"/>	<input type="radio"/>		
DAL 1904 AL 1935	<input type="radio"/>	<input checked="" type="radio"/>	<input type="radio"/>		
DAL 1936 AL 1992	<input type="radio"/>	<input checked="" type="radio"/>	<input checked="" type="radio"/>		
DAL 1993 AL 2015	<input type="radio"/>	<input checked="" type="radio"/>	<input type="radio"/>		

A = Di costruzione

B = Di ricostruzione

C = Di ristrutturazione, parziale o totale, con eventuali ampliamenti e/o addizioni

Sistema dei vincoli

<input type="checkbox"/> Beni culturali	ai sensi dell'art. 10 del D.Lgs 42-04
<input checked="" type="checkbox"/> Ambito di salvaguardia paesaggistica dei corsi d'acqua - 150m (se non ricorrenti le condizioni di cui al comma 2 lettere a) e b) dell'art 142 del Dlgs)	ai sensi dell'art. 142 del D.Lgs 42-04
<input type="checkbox"/> Aree di interesse archeologico	
<input type="checkbox"/> Fascia di rispetto del Reticolo Idrico	
<input type="checkbox"/> Elettrodotti ad alta tensione (fascia di rispetto o prossimità)	

Uso prevalente

	Int.	P.T.	P.1°	P.2°	P.3°	P.4°	Altro
RESIDENZA	<input checked="" type="radio"/>	<input type="radio"/>	<input checked="" type="radio"/>	<input checked="" type="radio"/>	<input type="radio"/>	<input type="radio"/>	<input type="radio"/>
ACCESSORIO ALLA RESIDENZA	<input checked="" type="radio"/>	<input type="radio"/>	<input type="radio"/>	<input type="radio"/>	<input type="radio"/>	<input type="radio"/>	<input type="radio"/>
SERVIZIO AGRICOLO	<input checked="" type="radio"/>	<input type="radio"/>	<input type="radio"/>	<input type="radio"/>	<input type="radio"/>	<input type="radio"/>	<input type="radio"/>
ARTIGIANALE DI SERVIZIO	<input checked="" type="radio"/>	<input type="radio"/>	<input type="radio"/>	<input type="radio"/>	<input type="radio"/>	<input type="radio"/>	<input type="radio"/>
AUTORIMESSA	<input checked="" type="radio"/>	<input type="radio"/>	<input type="radio"/>	<input type="radio"/>	<input type="radio"/>	<input type="radio"/>	<input type="radio"/>
DEPOSITO	<input checked="" type="radio"/>	<input type="radio"/>	<input type="radio"/>	<input type="radio"/>	<input type="radio"/>	<input type="radio"/>	<input type="radio"/>
TURISTICO RICETTIVA	<input checked="" type="radio"/>	<input type="radio"/>	<input type="radio"/>	<input type="radio"/>	<input type="radio"/>	<input type="radio"/>	<input type="radio"/>
CULTO	<input checked="" type="radio"/>	<input type="radio"/>	<input type="radio"/>	<input type="radio"/>	<input type="radio"/>	<input type="radio"/>	<input type="radio"/>
COMMERCIALE	<input checked="" type="radio"/>	<input checked="" type="radio"/>	<input type="radio"/>	<input type="radio"/>	<input type="radio"/>	<input type="radio"/>	<input type="radio"/>
ASSOCIATIVO CULTURALE	<input checked="" type="radio"/>	<input type="radio"/>	<input type="radio"/>	<input type="radio"/>	<input type="radio"/>	<input type="radio"/>	<input type="radio"/>
NON CLASSIFICATO	<input checked="" type="radio"/>	<input type="radio"/>	<input type="radio"/>	<input type="radio"/>	<input type="radio"/>	<input type="radio"/>	<input type="radio"/>



Schede di analisi e progetto di tutela del patrimonio edilizio dei NAF

Indirizzo: Piazza Cesare Battisti

Link: 06_17

Isolato: 06

Edificio: 17

Stato di conservazione

Coerenza e integrità tipologica

- INTEGRO
- RIPRISTINATO
- TRASFORMATO
- AMPLIATO
- RECENTE

Compositivo/Architett.

- INTEGRO
- POCO ALTERATO
- ALTERATO
- MOLTO ALTERATO
- RECENTE

Valore architettonico

- RILEVANTE
- BUONO
- MODESTO
- NULLO

Tipo di interesse

- STORICO
- ARCHITETTONICO
- TIPOLOGICO
- DI CONTESTO
- NESSUNO-NEUTRO

Stato di degrado

- DANNI NON PRESENTI
- NUMEROSI DANNI
- POCHI DANNI

Rilevanza paesistica

- NEGATIVO, CONTRASTANTE
- CARATTERIZZ. DEL PAESAGGIO
- NEUTRO O SENZA RILIEVO
- COMPLEMENTARE DEL PAESAGGIO

Elementi architettonici significativi

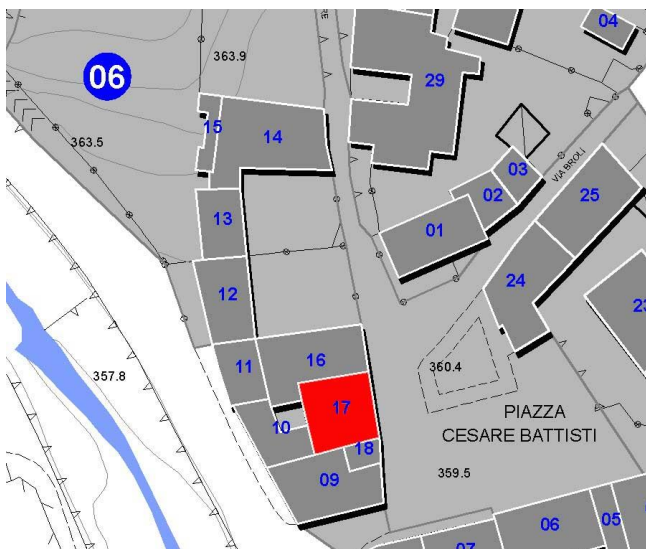
- | | | |
|--------------------------------------|---|--|
| <input type="checkbox"/> Archi-Volte | <input type="checkbox"/> Contorni (spalle e architravi) | |
| <input type="checkbox"/> Murature | <input type="checkbox"/> Zoccolatura | <input type="checkbox"/> Affreschi |
| <input type="checkbox"/> Colonne | <input type="checkbox"/> Parapetti | <input type="checkbox"/> Decorazioni Pittoriche |
| <input type="checkbox"/> Logge | <input type="checkbox"/> Cortili antichi | <input type="checkbox"/> Decor./Targhette storiche |
| <input type="checkbox"/> Portici | <input type="checkbox"/> Gronde/Passa-fuori | |
| <input type="checkbox"/> Poggioli | <input type="checkbox"/> Inferriate | <input type="checkbox"/> Intonaco |
| <input type="checkbox"/> Portali | <input type="checkbox"/> Davanzali | <input type="checkbox"/> Nicchie commem./religiose |
| <input type="checkbox"/> Infissi | <input type="checkbox"/> Abbaini | |

Interventi ammessi come da N.T.A.

- Intervento 1 livello
- Intervento 2 livello
- Intervento 3 livello
- Intervento 4 livello
- Intervento 5 livello
- Intervento 6 livello (sovralzo)
- PCC
- PA/PR

Note e prescrizioni aggiuntive in caso d'intervento:

Estratto d'inquadratura su base aerofotogrammetrica



Estratto fotografico





Schede di analisi e progetto di tutela del patrimonio edilizio dei NAF

Indirizzo: Piazza Cesare Battisti

Link: 06_18

Isolato: 06

Edificio: 18

Denominazione: Chiesa del Cuore Immacolato di Maria

Epoca storica	A	B	C	Caratteristiche generali	Tipologia architettonica
FINO AL 1815	<input type="radio"/>	<input checked="" type="radio"/>	<input type="radio"/>	<input checked="" type="radio"/> EDIFICIO PRINCIPALE <input type="radio"/> EDIFICIO PERTINENZIALE	<input type="radio"/> EDIFICIO A CORTE (o facente parte) <input type="radio"/> BLOCCO (isolato e non) <input type="radio"/> EDIFICIO A SCHIERA/ IN LINEA <input type="radio"/> VILLA <input type="radio"/> PALAZZO SIGNORILE <input checked="" type="radio"/> EDIFICIO RELIGIOSO
DAL 1816 AL 1850	<input checked="" type="radio"/>	<input type="radio"/>	<input type="radio"/>		
DAL 1851 AL 1903	<input type="radio"/>	<input type="radio"/>	<input type="radio"/>		
DAL 1904 AL 1935	<input type="radio"/>	<input type="radio"/>	<input type="radio"/>		
DAL 1936 AL 1992	<input type="radio"/>	<input type="radio"/>	<input checked="" type="radio"/>		
DAL 1993 AL 2015	<input type="radio"/>	<input type="radio"/>	<input type="radio"/>		

A = Di costruzione

B = Di ricostruzione

C = Di ristrutturazione, parziale o totale, con eventuali ampliamenti e/o addizioni

Sistema dei vincoli

<input type="checkbox"/> Beni culturali	ai sensi dell'art. 10 del D.Lgs 42-04
<input checked="" type="checkbox"/> Ambito di salvaguardia paesaggistica dei corsi d'acqua - 150m (se non ricorrenti le condizioni di cui al comma 2 lettere a) e b) dell'art 142 del Dlgs)	ai sensi dell'art. 142 del D.Lgs 42-04
<input type="checkbox"/> Aree di interesse archeologico	
<input type="checkbox"/> Fascia di rispetto del Reticolo Idrico	
<input type="checkbox"/> Elettrodotti ad alta tensione (fascia di rispetto o prossimità)	

Uso prevalente

	Int.	P.T.	P.1°	P.2°	P.3°	P.4°	Altro
RESIDENZA	<input checked="" type="radio"/>	<input type="radio"/>	<input type="radio"/>	<input type="radio"/>	<input type="radio"/>	<input type="radio"/>	<input type="radio"/>
ACCESSORIO ALLA RESIDENZA	<input type="radio"/>	<input type="radio"/>	<input type="radio"/>	<input type="radio"/>	<input type="radio"/>	<input type="radio"/>	<input type="radio"/>
SERVIZIO AGRICOLO	<input type="radio"/>	<input type="radio"/>	<input type="radio"/>	<input type="radio"/>	<input type="radio"/>	<input type="radio"/>	<input type="radio"/>
ARTIGIANALE DI SERVIZIO	<input type="radio"/>	<input type="radio"/>	<input type="radio"/>	<input type="radio"/>	<input type="radio"/>	<input type="radio"/>	<input type="radio"/>
AUTORIMESSA	<input type="radio"/>	<input type="radio"/>	<input type="radio"/>	<input type="radio"/>	<input type="radio"/>	<input type="radio"/>	<input type="radio"/>
DEPOSITO	<input type="radio"/>	<input type="radio"/>	<input type="radio"/>	<input type="radio"/>	<input type="radio"/>	<input type="radio"/>	<input type="radio"/>
TURISTICO RICETTIVA	<input type="radio"/>	<input type="radio"/>	<input type="radio"/>	<input type="radio"/>	<input type="radio"/>	<input type="radio"/>	<input type="radio"/>
CULTO	<input type="radio"/>	<input checked="" type="radio"/>	<input type="radio"/>	<input type="radio"/>	<input type="radio"/>	<input type="radio"/>	<input type="radio"/>
COMMERCIALE	<input type="radio"/>	<input type="radio"/>	<input type="radio"/>	<input type="radio"/>	<input type="radio"/>	<input type="radio"/>	<input type="radio"/>
ASSOCIATIVO CULTURALE	<input type="radio"/>	<input type="radio"/>	<input type="radio"/>	<input type="radio"/>	<input type="radio"/>	<input type="radio"/>	<input type="radio"/>
NON CLASSIFICATO	<input type="radio"/>	<input type="radio"/>	<input type="radio"/>	<input type="radio"/>	<input type="radio"/>	<input type="radio"/>	<input type="radio"/>



Schede di analisi e progetto di tutela del patrimonio edilizio dei NAF

Indirizzo: Piazza Cesare Battisti

Link: 06_18

Isolato: 06

Edificio: 18

Stato di conservazione

Coerenza e integrità tipologica

- INTEGRO
- RIPRISTINATO
- TRASFORMATO
- AMPLIATO
- RECENTE

Compositivo/Architett.

- INTEGRO
- POCO ALTERATO
- ALTERATO
- MOLTO ALTERATO
- RECENTE

Valore architettonico

- RILEVANTE
- BUONO
- MODESTO
- NULLO

Tipo di interesse

- STORICO
- ARCHITETTONICO
- TIPOLOGICO
- DI CONTESTO
- NESSUNO-NEUTRO

Stato di degrado

- DANNI NON PRESENTI
- NUMEROSI DANNI
- POCHI DANNI

Rilevanza paesistica

- NEGATIVO, CONTRASTANTE
- CARATTERIZZ. DEL PAESAGGIO
- NEUTRO O SENZA RILIEVO
- COMPLEMENTARE DEL PAESAGGIO

Elementi architettonici significativi

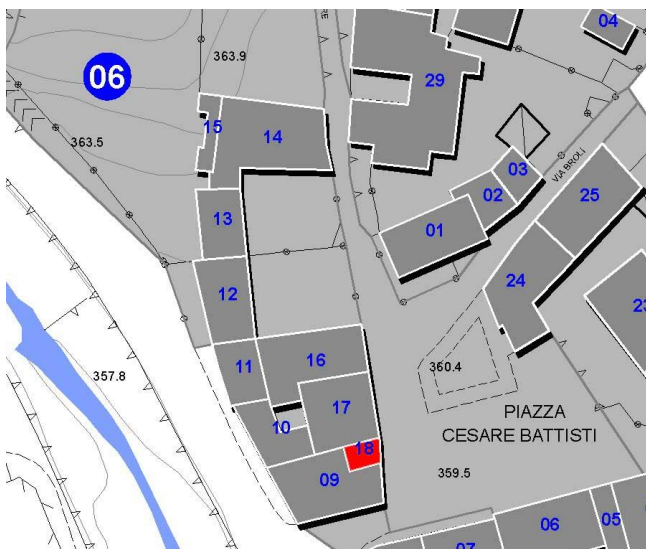
- | | | |
|---|--|---|
| <input checked="" type="checkbox"/> Archi-Volte | <input checked="" type="checkbox"/> Contorni (spalle e architravi) | |
| <input checked="" type="checkbox"/> Murature | <input type="checkbox"/> Zoccolatura | <input checked="" type="checkbox"/> Affreschi |
| <input type="checkbox"/> Colonne | <input type="checkbox"/> Parapetti | <input checked="" type="checkbox"/> Decorazioni Pittoriche |
| <input type="checkbox"/> Logge | <input type="checkbox"/> Cortili antichi | <input checked="" type="checkbox"/> Decor./Targhette storiche |
| <input type="checkbox"/> Portici | <input type="checkbox"/> Gronde/Passa-fuori | <input type="checkbox"/> Intonaco |
| <input type="checkbox"/> Poggioli | <input checked="" type="checkbox"/> Inferriate | <input checked="" type="checkbox"/> Nicchie commem./religiose |
| <input checked="" type="checkbox"/> Portali | <input checked="" type="checkbox"/> Davanzali | |
| <input type="checkbox"/> Infissi | <input type="checkbox"/> Abbaini | |

Interventi ammessi come da N.T.A.

- Intervento 1 livello
- Intervento 2 livello
- Intervento 3 livello
- Intervento 4 livello
- Intervento 5 livello
- Intervento 6 livello (sovrizzo)
- PCC
- PA/PR

Note e prescrizioni aggiuntive in caso d'intervento:

Estratto d'inquadratura su base aerofotogrammetrica



Estratto fotografico





Schede di analisi e progetto di tutela del patrimonio edilizio dei NAF

Indirizzo: via Don L. Zinetti

Link: 06_19

Isolato: 06

Edificio: 19

Denominazione:

Epoca storica	A	B	C	Caratteristiche generali	Tipologia architettonica
FINO AL 1815	<input type="radio"/>	<input checked="" type="radio"/>	<input type="radio"/>	<input checked="" type="radio"/> EDIFICIO PRINCIPALE <input type="radio"/> EDIFICIO PERTINENZIALE	<input type="radio"/> EDIFICIO A CORTE (o facente parte) <input type="radio"/> BLOCCO (isolato e non) <input checked="" type="radio"/> EDIFICIO A SCHIERA/ IN LINEA <input type="radio"/> VILLA <input type="radio"/> PALAZZO SIGNORILE <input type="radio"/> EDIFICIO RELIGIOSO
DAL 1816 AL 1850	<input type="radio"/>	<input checked="" type="radio"/>	<input type="radio"/>		
DAL 1851 AL 1903	<input checked="" type="radio"/>	<input checked="" type="radio"/>	<input type="radio"/>		
DAL 1904 AL 1935	<input type="radio"/>	<input checked="" type="radio"/>	<input type="radio"/>		
DAL 1936 AL 1992	<input type="radio"/>	<input checked="" type="radio"/>	<input type="radio"/>		
DAL 1993 AL 2015	<input type="radio"/>	<input checked="" type="radio"/>	<input checked="" type="radio"/>		

A = Di costruzione

B = Di ricostruzione

C = Di ristrutturazione, parziale o totale, con eventuali ampliamenti e/o addizioni

Sistema dei vincoli

<input type="checkbox"/> Beni culturali	ai sensi dell'art. 10 del D.Lgs 42-04
<input checked="" type="checkbox"/> Ambito di salvaguardia paesaggistica dei corsi d'acqua - 150m (se non ricorrenti le condizioni di cui al comma 2 lettere a) e b) dell'art 142 del Dlgs)	ai sensi dell'art. 142 del D.Lgs 42-04
<input type="checkbox"/> Aree di interesse archeologico	
<input type="checkbox"/> Fascia di rispetto del Reticolo Idrico	
<input type="checkbox"/> Elettrodotti ad alta tensione (fascia di rispetto o prossimità)	

Uso prevalente

	Int.	P.T.	P.1°	P.2°	P.3°	P.4°	Altro
RESIDENZA	<input checked="" type="radio"/>	<input checked="" type="radio"/>	<input checked="" type="radio"/>	<input checked="" type="radio"/>	<input checked="" type="radio"/>	<input type="radio"/>	<input type="radio"/>
ACCESSORIO ALLA RESIDENZA	<input type="radio"/>	<input type="radio"/>	<input type="radio"/>	<input type="radio"/>	<input type="radio"/>	<input type="radio"/>	<input type="radio"/>
SERVIZIO AGRICOLO	<input type="radio"/>	<input type="radio"/>	<input type="radio"/>	<input type="radio"/>	<input type="radio"/>	<input type="radio"/>	<input type="radio"/>
ARTIGIANALE DI SERVIZIO	<input type="radio"/>	<input type="radio"/>	<input type="radio"/>	<input type="radio"/>	<input type="radio"/>	<input type="radio"/>	<input type="radio"/>
AUTORIMESSA	<input type="radio"/>	<input type="radio"/>	<input type="radio"/>	<input type="radio"/>	<input type="radio"/>	<input type="radio"/>	<input type="radio"/>
DEPOSITO	<input type="radio"/>	<input type="radio"/>	<input type="radio"/>	<input type="radio"/>	<input type="radio"/>	<input type="radio"/>	<input type="radio"/>
TURISTICO RICETTIVA	<input type="radio"/>	<input type="radio"/>	<input type="radio"/>	<input type="radio"/>	<input type="radio"/>	<input type="radio"/>	<input type="radio"/>
CULTO	<input type="radio"/>	<input type="radio"/>	<input type="radio"/>	<input type="radio"/>	<input type="radio"/>	<input type="radio"/>	<input type="radio"/>
COMMERCIALE	<input type="radio"/>	<input type="radio"/>	<input type="radio"/>	<input type="radio"/>	<input type="radio"/>	<input type="radio"/>	<input type="radio"/>
ASSOCIATIVO CULTURALE	<input type="radio"/>	<input type="radio"/>	<input type="radio"/>	<input type="radio"/>	<input type="radio"/>	<input type="radio"/>	<input type="radio"/>
NON CLASSIFICATO	<input type="radio"/>	<input type="radio"/>	<input type="radio"/>	<input type="radio"/>	<input type="radio"/>	<input type="radio"/>	<input type="radio"/>



Schede di analisi e progetto di tutela del patrimonio edilizio dei NAF

Indirizzo: via Don L. Zinetti

Link: 06_19

Isolato: 06

Edificio: 19

Stato di conservazione

Coerenza e integrità tipologica

- INTEGRO
- RIPRISTINATO
- TRASFORMATO
- AMPLIATO
- RECENTE

Compositivo/Architett.

- INTEGRO
- POCO ALTERATO
- ALTERATO
- MOLTO ALTERATO
- RECENTE

Valore architettonico

- RILEVANTE
- BUONO
- MODESTO
- NULLO

Tipo di interesse

- STORICO
- ARCHITETTONICO
- TIPOLOGICO
- DI CONTESTO
- NESSUNO-NEUTRO

Stato di degrado

- DANNI NON PRESENTI
- NUMEROSI DANNI
- POCHI DANNI

Rilevanza paesistica

- NEGATIVO, CONTRASTANTE
- CARATTERIZZ. DEL PAESAGGIO
- NEUTRO O SENZA RILIEVO
- COMPLEMENTARE DEL PAESAGGIO

Elementi architettonici significativi

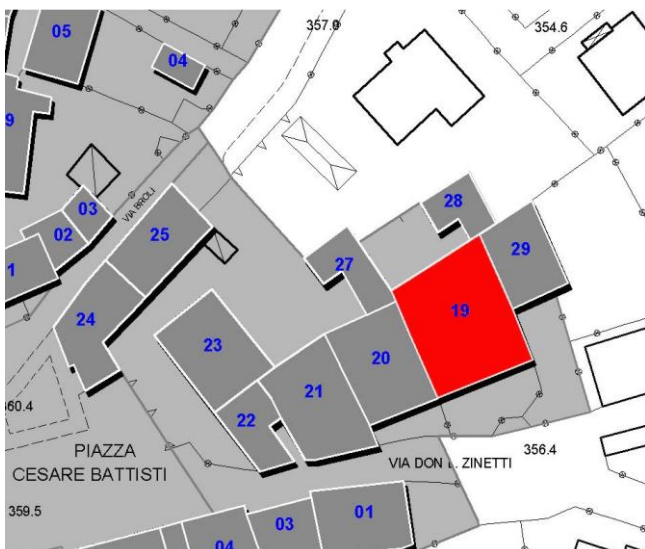
- | | | |
|---|---|--|
| <input checked="" type="checkbox"/> Archi-Volte | <input type="checkbox"/> Contorni (spalle e architravi) | |
| <input checked="" type="checkbox"/> Murature | <input type="checkbox"/> Zoccolatura | <input type="checkbox"/> Affreschi |
| <input checked="" type="checkbox"/> Colonne | <input type="checkbox"/> Parapetti | <input type="checkbox"/> Decorazioni Pittoriche |
| <input checked="" type="checkbox"/> Logge | <input type="checkbox"/> Cortili antichi | <input type="checkbox"/> Decor./Targhette storiche |
| <input type="checkbox"/> Portici | <input type="checkbox"/> Gronde/Passa-fuori | |
| <input type="checkbox"/> Poggioli | <input type="checkbox"/> Inferriate | <input type="checkbox"/> Intonaco |
| <input type="checkbox"/> Portali | <input type="checkbox"/> Davanzali | <input type="checkbox"/> Nicchie commem./religiose |
| <input type="checkbox"/> Infissi | <input type="checkbox"/> Abbaini | |

Interventi ammessi come da N.T.A.

- Intervento 1 livello
- Intervento 2 livello
- Intervento 3 livello
- Intervento 4 livello
- Intervento 5 livello
- Intervento 6 livello (sovrizzo)
- PCC
- PA/PR

Note e prescrizioni aggiuntive in caso d'intervento:

Estratto d'inquadratura su base aerofotogrammetrica



Estratto fotografico





Schede di analisi e progetto di tutela del patrimonio edilizio dei NAF

Indirizzo: via Don L. Zinetti

Link: 06_20

Isolato: 06

Edificio: 20

Denominazione:

Epoca storica	A	B	C	Caratteristiche generali	Tipologia architettonica
FINO AL 1815	<input type="radio"/>	<input checked="" type="radio"/>	<input type="radio"/>	<input checked="" type="radio"/> EDIFICIO PRINCIPALE <input type="radio"/> EDIFICIO PERTINENZIALE	<input type="radio"/> EDIFICIO A CORTE (o facente parte) <input type="radio"/> BLOCCO (isolato e non) <input checked="" type="radio"/> EDIFICIO A SCHIERA/ IN LINEA <input type="radio"/> VILLA <input type="radio"/> PALAZZO SIGNORILE <input type="radio"/> EDIFICIO RELIGIOSO
DAL 1816 AL 1850	<input type="radio"/>	<input checked="" type="radio"/>	<input type="radio"/>		
DAL 1851 AL 1903	<input checked="" type="radio"/>	<input checked="" type="radio"/>	<input type="radio"/>		
DAL 1904 AL 1935	<input type="radio"/>	<input checked="" type="radio"/>	<input type="radio"/>		
DAL 1936 AL 1992	<input type="radio"/>	<input checked="" type="radio"/>	<input checked="" type="radio"/>		
DAL 1993 AL 2015	<input type="radio"/>	<input checked="" type="radio"/>	<input type="radio"/>		

A = Di costruzione

B = Di ricostruzione

C = Di ristrutturazione, parziale o totale, con eventuali ampliamenti e/o addizioni

Sistema dei vincoli

<input type="checkbox"/> Beni culturali	ai sensi dell'art. 10 del D.Lgs 42-04
<input checked="" type="checkbox"/> Ambito di salvaguardia paesaggistica dei corsi d'acqua - 150m (se non ricorrenti le condizioni di cui al comma 2 lettere a) e b) dell'art 142 del Dlgs)	ai sensi dell'art. 142 del D.Lgs 42-04
<input type="checkbox"/> Aree di interesse archeologico	
<input type="checkbox"/> Fascia di rispetto del Reticolo Idrico	
<input type="checkbox"/> Elettrodotti ad alta tensione (fascia di rispetto o prossimità)	

Uso prevalente

	Int.	P.T.	P.1°	P.2°	P.3°	P.4°	Altro
RESIDENZA	<input checked="" type="radio"/>	<input checked="" type="radio"/>	<input checked="" type="radio"/>	<input checked="" type="radio"/>	<input type="radio"/>	<input type="radio"/>	<input type="radio"/>
ACCESSORIO ALLA RESIDENZA	<input type="radio"/>	<input type="radio"/>	<input type="radio"/>	<input type="radio"/>	<input type="radio"/>	<input type="radio"/>	<input type="radio"/>
SERVIZIO AGRICOLO	<input type="radio"/>	<input type="radio"/>	<input type="radio"/>	<input type="radio"/>	<input type="radio"/>	<input type="radio"/>	<input type="radio"/>
ARTIGIANALE DI SERVIZIO	<input type="radio"/>	<input type="radio"/>	<input type="radio"/>	<input type="radio"/>	<input type="radio"/>	<input type="radio"/>	<input type="radio"/>
AUTORIMESSA	<input type="radio"/>	<input type="radio"/>	<input type="radio"/>	<input type="radio"/>	<input type="radio"/>	<input type="radio"/>	<input type="radio"/>
DEPOSITO	<input type="radio"/>	<input type="radio"/>	<input type="radio"/>	<input type="radio"/>	<input type="radio"/>	<input type="radio"/>	<input type="radio"/>
TURISTICO RICETTIVA	<input type="radio"/>	<input type="radio"/>	<input type="radio"/>	<input type="radio"/>	<input type="radio"/>	<input type="radio"/>	<input type="radio"/>
CULTO	<input type="radio"/>	<input type="radio"/>	<input type="radio"/>	<input type="radio"/>	<input type="radio"/>	<input type="radio"/>	<input type="radio"/>
COMMERCIALE	<input type="radio"/>	<input type="radio"/>	<input type="radio"/>	<input type="radio"/>	<input type="radio"/>	<input type="radio"/>	<input type="radio"/>
ASSOCIATIVO CULTURALE	<input type="radio"/>	<input type="radio"/>	<input type="radio"/>	<input type="radio"/>	<input type="radio"/>	<input type="radio"/>	<input type="radio"/>
NON CLASSIFICATO	<input type="radio"/>	<input type="radio"/>	<input type="radio"/>	<input type="radio"/>	<input type="radio"/>	<input type="radio"/>	<input type="radio"/>



Schede di analisi e progetto di tutela del patrimonio edilizio dei NAF

Indirizzo: via Don L. Zinetti

Link: 06_20

Isolato: 06

Edificio: 20

Stato di conservazione

Coerenza e integrità tipologica

- INTEGRO
- RIPRISTINATO
- TRASFORMATO
- AMPLIATO
- RECENTE

Compositivo/Architett.

- INTEGRO
- POCO ALTERATO
- ALTERATO
- MOLTO ALTERATO
- RECENTE

Valore architettonico

- RILEVANTE
- BUONO
- MODESTO
- NULLO

Tipo di interesse

- STORICO
- ARCHITETTONICO
- TIPOLOGICO
- DI CONTESTO
- NESSUNO-NEUTRO

Stato di degrado

- DANNI NON PRESENTI
- NUMEROSI DANNI
- POCHI DANNI

Rilevanza paesistica

- NEGATIVO, CONTRASTANTE
- CARATTERIZZ. DEL PAESAGGIO
- NEUTRO O SENZA RILIEVO
- COMPLEMENTARE DEL PAESAGGIO

Elementi architettonici significativi

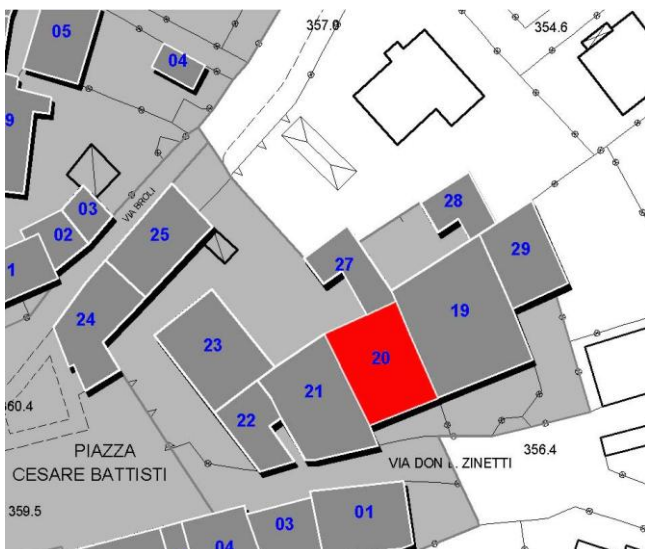
- Archi-Volte
- Contorni (spalle e architravi)
- Murature
- Zoccolatura
- Affreschi
- Colonne
- Parapetti
- Decorazioni Pittoriche
- Logge
- Cortili antichi
- Decor./Targhette storiche
- Portici
- Gronde/Passa-fuori
- Intonaco
- Poggioli
- Inferriate
- Nicchie commem./religiose
- Portali
- Davanzali
- Infissi
- Abbaini

Interventi ammessi come da N.T.A.

- Intervento 1 livello
- Intervento 5 livello
- Intervento 2 livello
- Intervento 6 livello (sovrizzo)
- Intervento 3 livello
- PCC
- Intervento 4 livello
- PA/PR

Note e prescrizioni aggiuntive in caso d'intervento:

Estratto d'inquadratura su base aerofotogrammetrica



Estratto fotografico





Schede di analisi e progetto di tutela del patrimonio edilizio dei NAF

Indirizzo: via Don L. Zinetti

Link: 06_21

Isolato: 06

Edificio: 21

Denominazione:

Epoca storica	A	B	C	Caratteristiche generali	Tipologia architettonica
FINO AL 1815	<input type="radio"/>	<input checked="" type="radio"/>	<input checked="" type="radio"/>	<input checked="" type="radio"/> EDIFICIO PRINCIPALE <input type="radio"/> EDIFICIO PERTINENZIALE	<input type="radio"/> EDIFICIO A CORTE (o facente parte) <input type="radio"/> BLOCCO (isolato e non) <input checked="" type="radio"/> EDIFICIO A SCHIERA/ IN LINEA <input type="radio"/> VILLA <input type="radio"/> PALAZZO SIGNORILE <input type="radio"/> EDIFICIO RELIGIOSO
DAL 1816 AL 1850	<input type="radio"/>	<input checked="" type="radio"/>	<input checked="" type="radio"/>		
DAL 1851 AL 1903	<input checked="" type="radio"/>	<input checked="" type="radio"/>	<input checked="" type="radio"/>		
DAL 1904 AL 1935	<input type="radio"/>	<input checked="" type="radio"/>	<input checked="" type="radio"/>		
DAL 1936 AL 1992	<input type="radio"/>	<input checked="" type="radio"/>	<input checked="" type="radio"/>		
DAL 1993 AL 2015	<input type="radio"/>	<input checked="" type="radio"/>	<input checked="" type="radio"/>		

A = Di costruzione

B = Di ricostruzione

C = Di ristrutturazione, parziale o totale, con eventuali ampliamenti e/o addizioni

Sistema dei vincoli

<input type="checkbox"/> Beni culturali	ai sensi dell'art. 10 del D.Lgs 42-04
<input checked="" type="checkbox"/> Ambito di salvaguardia paesaggistica dei corsi d'acqua - 150m (se non ricorrenti le condizioni di cui al comma 2 lettere a) e b) dell'art 142 del Dlgs)	ai sensi dell'art. 142 del D.Lgs 42-04
<input type="checkbox"/> Aree di interesse archeologico	
<input type="checkbox"/> Fascia di rispetto del Reticolo Idrico	
<input type="checkbox"/> Elettrodotti ad alta tensione (fascia di rispetto o prossimità)	

Uso prevalente

	Int.	P.T.	P.1°	P.2°	P.3°	P.4°	Altro
RESIDENZA	<input checked="" type="radio"/>	<input type="radio"/>	<input checked="" type="radio"/>	<input checked="" type="radio"/>	<input type="radio"/>	<input type="radio"/>	<input type="radio"/>
ACCESSORIO ALLA RESIDENZA	<input type="radio"/>	<input checked="" type="radio"/>	<input type="radio"/>	<input type="radio"/>	<input type="radio"/>	<input type="radio"/>	<input type="radio"/>
SERVIZIO AGRICOLO	<input type="radio"/>	<input type="radio"/>	<input type="radio"/>	<input type="radio"/>	<input type="radio"/>	<input type="radio"/>	<input type="radio"/>
ARTIGIANALE DI SERVIZIO	<input type="radio"/>	<input type="radio"/>	<input type="radio"/>	<input type="radio"/>	<input type="radio"/>	<input type="radio"/>	<input type="radio"/>
AUTORIMESSA	<input type="radio"/>	<input type="radio"/>	<input type="radio"/>	<input type="radio"/>	<input type="radio"/>	<input type="radio"/>	<input type="radio"/>
DEPOSITO	<input type="radio"/>	<input type="radio"/>	<input type="radio"/>	<input type="radio"/>	<input type="radio"/>	<input type="radio"/>	<input type="radio"/>
TURISTICO RICETTIVA	<input type="radio"/>	<input type="radio"/>	<input type="radio"/>	<input type="radio"/>	<input type="radio"/>	<input type="radio"/>	<input type="radio"/>
CULTO	<input type="radio"/>	<input type="radio"/>	<input type="radio"/>	<input type="radio"/>	<input type="radio"/>	<input type="radio"/>	<input type="radio"/>
COMMERCIALE	<input type="radio"/>	<input type="radio"/>	<input type="radio"/>	<input type="radio"/>	<input type="radio"/>	<input type="radio"/>	<input type="radio"/>
ASSOCIATIVO CULTURALE	<input type="radio"/>	<input type="radio"/>	<input type="radio"/>	<input type="radio"/>	<input type="radio"/>	<input type="radio"/>	<input type="radio"/>
NON CLASSIFICATO	<input type="radio"/>	<input type="radio"/>	<input type="radio"/>	<input type="radio"/>	<input type="radio"/>	<input type="radio"/>	<input type="radio"/>



Schede di analisi e progetto di tutela del patrimonio edilizio dei NAF

Indirizzo: via Don L. Zinetti

Link: 06_21

Isolato: 06

Edificio: 21

Stato di conservazione

Coerenza e integrità tipologica

- INTEGRO
- RIPRISTINATO
- TRASFORMATO
- AMPLIATO
- RECENTE

Compositivo/Architett.

- INTEGRO
- POCO ALTERATO
- ALTERATO
- MOLTO ALTERATO
- RECENTE

Valore architettonico

- RILEVANTE
- BUONO
- MODESTO
- NULLO

Tipo di interesse

- STORICO
- ARCHITETTONICO
- TIPOLOGICO
- DI CONTESTO
- NESSUNO-NEUTRO

Stato di degrado

- DANNI NON PRESENTI
- NUMEROSI DANNI
- POCHI DANNI

Rilevanza paesistica

- NEGATIVO, CONTRASTANTE
- CARATTERIZZ. DEL PAESAGGIO
- NEUTRO O SENZA RILIEVO
- COMPLEMENTARE DEL PAESAGGIO

Elementi architettonici significativi

- | | | |
|---|--|--|
| <input checked="" type="checkbox"/> Archi-Volte | <input checked="" type="checkbox"/> Contorni (spalle e architravi) | |
| <input checked="" type="checkbox"/> Murature | <input type="checkbox"/> Zoccolatura | <input type="checkbox"/> Affreschi |
| <input type="checkbox"/> Colonne | <input type="checkbox"/> Parapetti | <input type="checkbox"/> Decorazioni Pittoriche |
| <input type="checkbox"/> Logge | <input type="checkbox"/> Cortili antichi | <input type="checkbox"/> Decor./Targhette storiche |
| <input type="checkbox"/> Portici | <input checked="" type="checkbox"/> Gronde/Passa-fuori | |
| <input type="checkbox"/> Poggioli | <input checked="" type="checkbox"/> Inferriate | <input type="checkbox"/> Intonaco |
| <input checked="" type="checkbox"/> Portali | <input checked="" type="checkbox"/> Davanzali | <input type="checkbox"/> Nicchie commem./religiose |
| <input checked="" type="checkbox"/> Infissi | <input type="checkbox"/> Abbaini | |

Interventi ammessi come da N.T.A.

- Intervento 1 livello
- Intervento 2 livello
- Intervento 3 livello
- Intervento 4 livello
- Intervento 5 livello
- Intervento 6 livello (sovrizzo)
- PCC
- PA/PR

Note e prescrizioni aggiuntive in caso d'intervento:

per la facciata prospiciente lungo via Don Zinetti lato S, sarà consentito il 2° livello d'intervento (restauro e risanamento conservativo).

Estratto d'inquadratura su base aerofotogrammetrica



Estratto fotografico





Schede di analisi e progetto di tutela del patrimonio edilizio dei NAF

Indirizzo: Piazza Cesare Battisti

Link: 06_22

Isolato: 06

Edificio: 22

Denominazione:

Epoca storica	A	B	C	Caratteristiche generali	Tipologia architettonica
FINO AL 1815	<input type="radio"/>	<input checked="" type="radio"/>	<input type="radio"/>	<input checked="" type="radio"/> EDIFICIO PRINCIPALE <input type="radio"/> EDIFICIO PERTINENZIALE	<input type="radio"/> EDIFICIO A CORTE (o facente parte) <input type="radio"/> BLOCCO (isolato e non) <input checked="" type="radio"/> EDIFICIO A SCHIERA/ IN LINEA <input type="radio"/> VILLA <input type="radio"/> PALAZZO SIGNORILE <input type="radio"/> EDIFICIO RELIGIOSO
DAL 1816 AL 1850	<input type="radio"/>	<input checked="" type="radio"/>	<input type="radio"/>		
DAL 1851 AL 1903	<input checked="" type="radio"/>	<input checked="" type="radio"/>	<input type="radio"/>		
DAL 1904 AL 1935	<input type="radio"/>	<input checked="" type="radio"/>	<input type="radio"/>		
DAL 1936 AL 1992	<input type="radio"/>	<input checked="" type="radio"/>	<input type="radio"/>		
DAL 1993 AL 2015	<input type="radio"/>	<input checked="" type="radio"/>	<input checked="" type="radio"/>		

A = Di costruzione

B = Di ricostruzione

C = Di ristrutturazione, parziale o totale, con eventuali ampliamenti e/o addizioni

Sistema dei vincoli

<input type="checkbox"/> Beni culturali	ai sensi dell'art. 10 del D.Lgs 42-04
<input checked="" type="checkbox"/> Ambito di salvaguardia paesaggistica dei corsi d'acqua - 150m (se non ricorrenti le condizioni di cui al comma 2 lettere a) e b) dell'art 142 del Dlgs)	ai sensi dell'art. 142 del D.Lgs 42-04
<input type="checkbox"/> Aree di interesse archeologico	
<input type="checkbox"/> Fascia di rispetto del Reticolo Idrico	
<input type="checkbox"/> Elettrodotti ad alta tensione (fascia di rispetto o prossimità)	

Uso prevalente

	Int.	P.T.	P.1°	P.2°	P.3°	P.4°	Altro
RESIDENZA	<input checked="" type="radio"/>	<input type="radio"/>	<input checked="" type="radio"/>	<input checked="" type="radio"/>	<input type="radio"/>	<input checked="" type="radio"/>	<input checked="" type="radio"/>
ACCESSORIO ALLA RESIDENZA	<input checked="" type="radio"/>	<input checked="" type="radio"/>	<input type="radio"/>	<input type="radio"/>	<input checked="" type="radio"/>	<input checked="" type="radio"/>	<input checked="" type="radio"/>
SERVIZIO AGRICOLO	<input checked="" type="radio"/>	<input type="radio"/>	<input type="radio"/>	<input type="radio"/>	<input type="radio"/>	<input checked="" type="radio"/>	<input checked="" type="radio"/>
ARTIGIANALE DI SERVIZIO	<input checked="" type="radio"/>	<input type="radio"/>	<input type="radio"/>	<input type="radio"/>	<input type="radio"/>	<input checked="" type="radio"/>	<input checked="" type="radio"/>
AUTORIMESSA	<input checked="" type="radio"/>	<input type="radio"/>	<input type="radio"/>	<input type="radio"/>	<input type="radio"/>	<input checked="" type="radio"/>	<input checked="" type="radio"/>
DEPOSITO	<input checked="" type="radio"/>	<input type="radio"/>	<input type="radio"/>	<input type="radio"/>	<input type="radio"/>	<input checked="" type="radio"/>	<input checked="" type="radio"/>
TURISTICO RICETTIVA	<input checked="" type="radio"/>	<input type="radio"/>	<input type="radio"/>	<input type="radio"/>	<input type="radio"/>	<input checked="" type="radio"/>	<input checked="" type="radio"/>
CULTO	<input checked="" type="radio"/>	<input type="radio"/>	<input type="radio"/>	<input type="radio"/>	<input type="radio"/>	<input checked="" type="radio"/>	<input checked="" type="radio"/>
COMMERCIALE	<input checked="" type="radio"/>	<input type="radio"/>	<input type="radio"/>	<input type="radio"/>	<input type="radio"/>	<input checked="" type="radio"/>	<input checked="" type="radio"/>
ASSOCIATIVO CULTURALE	<input checked="" type="radio"/>	<input type="radio"/>	<input type="radio"/>	<input type="radio"/>	<input type="radio"/>	<input checked="" type="radio"/>	<input checked="" type="radio"/>
NON CLASSIFICATO	<input checked="" type="radio"/>	<input type="radio"/>	<input type="radio"/>	<input type="radio"/>	<input type="radio"/>	<input checked="" type="radio"/>	<input checked="" type="radio"/>



Schede di analisi e progetto di tutela del patrimonio edilizio dei NAF

Indirizzo: Piazza Cesare Battisti

Link: 06_22

Isolato: 06

Edificio: 22

Stato di conservazione

Coerenza e integrità tipologica

- INTEGRO
- RIPRISTINATO
- TRASFORMATO
- AMPLIATO
- RECENTE

Compositivo/Architett.

- INTEGRO
- POCO ALTERATO
- ALTERATO
- MOLTO ALTERATO
- RECENTE

Valore architettonico

- RILEVANTE
- BUONO
- MODESTO
- NULLO

Tipo di interesse

- STORICO
- ARCHITETTONICO
- TIPOLOGICO
- DI CONTESTO
- NESSUNO-NEUTRO

Stato di degrado

- DANNI NON PRESENTI
- NUMEROSI DANNI
- POCHI DANNI

Rilevanza paesistica

- NEGATIVO, CONTRASTANTE
- CARATTERIZZ. DEL PAESAGGIO
- NEUTRO O SENZA RILIEVO
- COMPLEMENTARE DEL PAESAGGIO

Elementi architettonici significativi

- Archi-Volte
- Contorni (spalle e architravi)
- Murature
- Zoccolatura
- Affreschi
- Colonne
- Parapetti
- Decorazioni Pittoriche
- Logge
- Cortili antichi
- Decor./Targhette storiche
- Portici
- Gronde/Passa-fuori
- Intonaco
- Poggioli
- Inferriate
- Nicchie commem./religiose
- Portali
- Davanzali
- Infissi
- Abbaini

Interventi ammessi come da N.T.A.

- Intervento 1 livello
- Intervento 5 livello
- Intervento 2 livello
- Intervento 6 livello (sovralzo)
- Intervento 3 livello
- PCC
- Intervento 4 livello
- PA/PR

Note e prescrizioni aggiuntive in caso d'intervento:

Il progetto dovrà contenere un adeguato studio compositivo delle facciate, in particolare per quanto inerente la possibile riapertura delle arcate del loggiato.

Per le stesse si rimanda all'uso di materiali, forme e tecniche costruttive indicate nelle NTA, precisamente all'art. 6.6 e agli obiettivi generali definiti dall'art.12.

Estratto d'inquadratura su base aerofotogrammetrica



Estratto fotografico





Schede di analisi e progetto di tutela del patrimonio edilizio dei NAF

Indirizzo: Piazza Cesare Battisti

Link: 06_23

Isolato: 06

Edificio: 23

Denominazione:

Epoca storica	A	B	C	Caratteristiche generali	Tipologia architettonica
FINO AL 1815	<input type="radio"/>	<input checked="" type="radio"/>	<input type="radio"/>	<input checked="" type="radio"/> EDIFICIO PRINCIPALE <input type="radio"/> EDIFICIO PERTINENZIALE	<input type="radio"/> EDIFICIO A CORTE (o facente parte) <input type="radio"/> BLOCCO (isolato e non) <input checked="" type="radio"/> EDIFICIO A SCHIERA/ IN LINEA <input type="radio"/> VILLA <input type="radio"/> PALAZZO SIGNORILE <input type="radio"/> EDIFICIO RELIGIOSO
DAL 1816 AL 1850	<input type="radio"/>	<input checked="" type="radio"/>	<input type="radio"/>		
DAL 1851 AL 1903	<input checked="" type="radio"/>	<input checked="" type="radio"/>	<input type="radio"/>		
DAL 1904 AL 1935	<input type="radio"/>	<input checked="" type="radio"/>	<input type="radio"/>		
DAL 1936 AL 1992	<input type="radio"/>	<input checked="" type="radio"/>	<input type="radio"/>		
DAL 1993 AL 2015	<input type="radio"/>	<input checked="" type="radio"/>	<input checked="" type="radio"/>		

A = Di costruzione

B = Di ricostruzione

C = Di ristrutturazione, parziale o totale, con eventuali ampliamenti e/o addizioni

Sistema dei vincoli

<input type="checkbox"/> Beni culturali	ai sensi dell'art. 10 del D.Lgs 42-04
<input checked="" type="checkbox"/> Ambito di salvaguardia paesaggistica dei corsi d'acqua - 150m (se non ricorrenti le condizioni di cui al comma 2 lettere a) e b) dell'art 142 del Dlgs)	ai sensi dell'art. 142 del D.Lgs 42-04
<input type="checkbox"/> Aree di interesse archeologico	
<input type="checkbox"/> Fascia di rispetto del Reticolo Idrico	
<input type="checkbox"/> Elettrodotti ad alta tensione (fascia di rispetto o prossimità)	

Uso prevalente

	Int.	P.T.	P.1°	P.2°	P.3°	P.4°	Altro
RESIDENZA	<input checked="" type="radio"/>	<input type="radio"/>	<input type="radio"/>	<input type="radio"/>	<input type="radio"/>	<input checked="" type="radio"/>	<input checked="" type="radio"/>
ACCESSORIO ALLA RESIDENZA	<input checked="" type="radio"/>	<input type="radio"/>	<input type="radio"/>	<input type="radio"/>	<input checked="" type="radio"/>	<input checked="" type="radio"/>	<input checked="" type="radio"/>
SERVIZIO AGRICOLO	<input checked="" type="radio"/>	<input type="radio"/>	<input type="radio"/>	<input type="radio"/>	<input type="radio"/>	<input checked="" type="radio"/>	<input checked="" type="radio"/>
ARTIGIANALE DI SERVIZIO	<input checked="" type="radio"/>	<input type="radio"/>	<input type="radio"/>	<input type="radio"/>	<input type="radio"/>	<input checked="" type="radio"/>	<input checked="" type="radio"/>
AUTORIMESSA	<input checked="" type="radio"/>	<input type="radio"/>	<input type="radio"/>	<input type="radio"/>	<input type="radio"/>	<input checked="" type="radio"/>	<input checked="" type="radio"/>
DEPOSITO	<input checked="" type="radio"/>	<input type="radio"/>	<input type="radio"/>	<input type="radio"/>	<input type="radio"/>	<input checked="" type="radio"/>	<input checked="" type="radio"/>
TURISTICO RICETTIVA	<input checked="" type="radio"/>	<input type="radio"/>	<input checked="" type="radio"/>	<input checked="" type="radio"/>	<input type="radio"/>	<input checked="" type="radio"/>	<input checked="" type="radio"/>
CULTO	<input checked="" type="radio"/>	<input type="radio"/>	<input type="radio"/>	<input type="radio"/>	<input type="radio"/>	<input checked="" type="radio"/>	<input checked="" type="radio"/>
COMMERCIALE	<input checked="" type="radio"/>	<input checked="" type="radio"/>	<input type="radio"/>	<input type="radio"/>	<input type="radio"/>	<input checked="" type="radio"/>	<input checked="" type="radio"/>
ASSOCIATIVO CULTURALE	<input checked="" type="radio"/>	<input type="radio"/>	<input type="radio"/>	<input type="radio"/>	<input type="radio"/>	<input checked="" type="radio"/>	<input checked="" type="radio"/>
NON CLASSIFICATO	<input checked="" type="radio"/>	<input type="radio"/>	<input type="radio"/>	<input type="radio"/>	<input type="radio"/>	<input checked="" type="radio"/>	<input checked="" type="radio"/>



Schede di analisi e progetto di tutela del patrimonio edilizio dei NAF

Indirizzo: Piazza Cesare Battisti

Link: 06_23

Isolato: 06

Edificio: 23

Stato di conservazione

Coerenza e integrità tipologica

- INTEGRO
- RIPRISTINATO
- TRASFORMATO
- AMPLIATO
- RECENTE

Compositivo/Architett.

- INTEGRO
- POCO ALTERATO
- ALTERATO
- MOLTO ALTERATO
- RECENTE

Valore architettonico

- RILEVANTE
- BUONO
- MODESTO
- NULLO

Tipo di interesse

- STORICO
- ARCHITETTONICO
- TIPOLOGICO
- DI CONTESTO
- NESSUNO-NEUTRO

Stato di degrado

- DANNI NON PRESENTI
- NUMEROSI DANNI
- POCHI DANNI

Rilevanza paesistica

- NEGATIVO, CONTRASTANTE
- CARATTERIZZ. DEL PAESAGGIO
- NEUTRO O SENZA RILIEVO
- COMPLEMENTARE DEL PAESAGGIO

Elementi architettonici significativi

- | | | |
|---|--|---|
| <input checked="" type="checkbox"/> Archi-Volte | <input checked="" type="checkbox"/> Contorni (spalle e architravi) | |
| <input checked="" type="checkbox"/> Murature | <input type="checkbox"/> Zoccolatura | <input type="checkbox"/> Affreschi |
| <input checked="" type="checkbox"/> Colonne | <input type="checkbox"/> Parapetti | <input checked="" type="checkbox"/> Decorazioni Pittoriche |
| <input checked="" type="checkbox"/> Logge | <input type="checkbox"/> Cortili antichi | <input checked="" type="checkbox"/> Decor./Targhette storiche |
| <input checked="" type="checkbox"/> Portici | <input checked="" type="checkbox"/> Gronde/Passa-fuori | |
| <input type="checkbox"/> Poggioli | <input checked="" type="checkbox"/> Inferriate | <input type="checkbox"/> Intonaco |
| <input checked="" type="checkbox"/> Portali | <input checked="" type="checkbox"/> Davanzali | <input type="checkbox"/> Nicchie commem./religiose |
| <input checked="" type="checkbox"/> Infissi | <input type="checkbox"/> Abbaini | |

Interventi ammessi come da N.T.A.

- Intervento 1 livello
- Intervento 2 livello
- Intervento 3 livello
- Intervento 4 livello
- Intervento 5 livello
- Intervento 6 livello (sovralzo)
- PCC
- PA/PR

Note e prescrizioni aggiuntive in caso d'intervento:

Estratto d'inquadratura su base aerofotogrammetrica



Estratto fotografico





Schede di analisi e progetto di tutela del patrimonio edilizio dei NAF

Indirizzo: via Broli

Link: 06_24

Isolato: 06

Edificio: 24

Denominazione:

Epoca storica	A	B	C	Caratteristiche generali	Tipologia architettonica
FINO AL 1815	<input checked="" type="radio"/>	<input type="radio"/>	<input type="radio"/>	<input type="radio"/> EDIFICIO PRINCIPALE <input checked="" type="radio"/> EDIFICIO PERTINENZIALE	<input type="radio"/> EDIFICIO A CORTE (o facente parte) <input type="radio"/> BLOCCO (isolato e non) <input checked="" type="radio"/> EDIFICIO A SCHIERA/ IN LINEA <input type="radio"/> VILLA <input type="radio"/> PALAZZO SIGNORILE <input type="radio"/> EDIFICIO RELIGIOSO
DAL 1816 AL 1850	<input type="radio"/>	<input type="radio"/>	<input type="radio"/>		
DAL 1851 AL 1903	<input type="radio"/>	<input type="radio"/>	<input type="radio"/>		
DAL 1904 AL 1935	<input type="radio"/>	<input type="radio"/>	<input type="radio"/>		
DAL 1936 AL 1992	<input type="radio"/>	<input type="radio"/>	<input type="radio"/>		
DAL 1993 AL 2015	<input type="radio"/>	<input type="radio"/>	<input type="radio"/>		

A = Di costruzione

B = Di ricostruzione

C = Di ristrutturazione, parziale o totale, con eventuali ampliamenti e/o addizioni

Sistema dei vincoli

<input type="checkbox"/> Beni culturali	ai sensi dell'art. 10 del D.Lgs 42-04
<input checked="" type="checkbox"/> Ambito di salvaguardia paesaggistica dei corsi d'acqua - 150m (se non ricorrenti le condizioni di cui al comma 2 lettere a) e b) dell'art 142 del Dlgs)	ai sensi dell'art. 142 del D.Lgs 42-04
<input type="checkbox"/> Aree di interesse archeologico	
<input type="checkbox"/> Fascia di rispetto del Reticolo Idrico	
<input type="checkbox"/> Elettrodotti ad alta tensione (fascia di rispetto o prossimità)	

Uso prevalente

	Int.	P.T.	P.1°	P.2°	P.3°	P.4°	Altro
RESIDENZA	<input type="radio"/>	<input type="radio"/>	<input type="radio"/>	<input checked="" type="radio"/>	<input type="radio"/>	<input type="radio"/>	<input type="radio"/>
ACCESSORIO ALLA RESIDENZA	<input checked="" type="radio"/>	<input type="radio"/>	<input type="radio"/>	<input type="radio"/>	<input type="radio"/>	<input type="radio"/>	<input type="radio"/>
SERVIZIO AGRICOLO	<input type="radio"/>	<input checked="" type="radio"/>	<input type="radio"/>	<input type="radio"/>	<input type="radio"/>	<input type="radio"/>	<input type="radio"/>
ARTIGIANALE DI SERVIZIO	<input type="radio"/>	<input type="radio"/>	<input type="radio"/>	<input type="radio"/>	<input type="radio"/>	<input type="radio"/>	<input type="radio"/>
AUTORIMESSA	<input type="radio"/>	<input type="radio"/>	<input type="radio"/>	<input type="radio"/>	<input type="radio"/>	<input type="radio"/>	<input type="radio"/>
DEPOSITO	<input type="radio"/>	<input type="radio"/>	<input checked="" type="radio"/>	<input type="radio"/>	<input type="radio"/>	<input type="radio"/>	<input type="radio"/>
TURISTICO RICETTIVA	<input type="radio"/>	<input type="radio"/>	<input type="radio"/>	<input type="radio"/>	<input type="radio"/>	<input type="radio"/>	<input type="radio"/>
CULTO	<input type="radio"/>	<input type="radio"/>	<input type="radio"/>	<input type="radio"/>	<input type="radio"/>	<input type="radio"/>	<input type="radio"/>
COMMERCIALE	<input type="radio"/>	<input type="radio"/>	<input type="radio"/>	<input type="radio"/>	<input type="radio"/>	<input type="radio"/>	<input type="radio"/>
ASSOCIATIVO CULTURALE	<input type="radio"/>	<input type="radio"/>	<input type="radio"/>	<input type="radio"/>	<input type="radio"/>	<input type="radio"/>	<input type="radio"/>
NON CLASSIFICATO	<input type="radio"/>	<input type="radio"/>	<input type="radio"/>	<input type="radio"/>	<input type="radio"/>	<input type="radio"/>	<input type="radio"/>



Schede di analisi e progetto di tutela del patrimonio edilizio dei NAF

Indirizzo: via Broli

Link: 06_24

Isolato: 06

Edificio: 24

Stato di conservazione

Coerenza e integrità tipologica

- INTEGRO
- RIPRISTINATO
- TRASFORMATO
- AMPLIATO
- RECENTE

Compositivo/Architett.

- INTEGRO
- POCO ALTERATO
- ALTERATO
- MOLTO ALTERATO
- RECENTE

Valore architettonico

- RILEVANTE
- BUONO
- MODESTO
- NULLO

Tipo di interesse

- STORICO
- ARCHITETTONICO
- TIPOLOGICO
- DI CONTESTO
- NESSUNO-NEUTRO

Stato di degrado

- DANNI NON PRESENTI
- NUMEROSI DANNI
- POCHI DANNI

Rilevanza paesistica

- NEGATIVO, CONTRASTANTE
- CARATTERIZZ. DEL PAESAGGIO
- NEUTRO O SENZA RILIEVO
- COMPLEMENTARE DEL PAESAGGIO

Elementi architettonici significativi

- | | | |
|--|--|--|
| <input type="checkbox"/> Archi-Volte | <input checked="" type="checkbox"/> Contorni (spalle e architravi) | |
| <input checked="" type="checkbox"/> Murature | <input type="checkbox"/> Zoccolatura | <input type="checkbox"/> Affreschi |
| <input type="checkbox"/> Colonne | <input type="checkbox"/> Parapetti | <input type="checkbox"/> Decorazioni Pittoriche |
| <input type="checkbox"/> Logge | <input type="checkbox"/> Cortili antichi | <input type="checkbox"/> Decor./Targhette storiche |
| <input type="checkbox"/> Portici | <input checked="" type="checkbox"/> Gronde/Passa-fuori | |
| <input type="checkbox"/> Poggioli | <input checked="" type="checkbox"/> Inferriate | <input type="checkbox"/> Intonaco |
| <input type="checkbox"/> Portali | <input type="checkbox"/> Davanzali | <input type="checkbox"/> Nicchie commem./religiose |
| <input type="checkbox"/> Infissi | <input type="checkbox"/> Abbaini | |

Interventi ammessi come da N.T.A.

- Intervento 1 livello
- Intervento 2 livello
- Intervento 3 livello
- Intervento 4 livello
- Intervento 5 livello
- Intervento 6 livello (sovrizzo)
- PCC
- PA/PR

Note e prescrizioni aggiuntive in caso d'intervento:

Estratto d'inquadratura su base aerofotogrammetrica



Estratto fotografico





Schede di analisi e progetto di tutela del patrimonio edilizio dei NAF

Indirizzo: via Broli

Link: 06_25

Isolato: 06

Edificio: 25

Denominazione:

Epoca storica	A	B	C	Caratteristiche generali	Tipologia architettonica
FINO AL 1815	<input checked="" type="radio"/>	<input type="radio"/>	<input type="radio"/>	<input checked="" type="radio"/> EDIFICIO PRINCIPALE <input type="radio"/> EDIFICIO PERTINENZIALE	<input type="radio"/> EDIFICIO A CORTE (o facente parte) <input type="radio"/> BLOCCO (isolato e non) <input checked="" type="radio"/> EDIFICIO A SCHIERA/ IN LINEA <input type="radio"/> VILLA <input type="radio"/> PALAZZO SIGNORILE <input type="radio"/> EDIFICIO RELIGIOSO
DAL 1816 AL 1850	<input type="radio"/>	<input type="radio"/>	<input type="radio"/>		
DAL 1851 AL 1903	<input type="radio"/>	<input type="radio"/>	<input type="radio"/>		
DAL 1904 AL 1935	<input type="radio"/>	<input type="radio"/>	<input type="radio"/>		
DAL 1936 AL 1992	<input type="radio"/>	<input type="radio"/>	<input checked="" type="radio"/>		
DAL 1993 AL 2015	<input type="radio"/>	<input type="radio"/>	<input type="radio"/>		

A = Di costruzione

B = Di ricostruzione

C = Di ristrutturazione, parziale o totale, con eventuali ampliamenti e/o addizioni

Sistema dei vincoli

<input type="checkbox"/> Beni culturali	ai sensi dell'art. 10 del D.Lgs 42-04
<input checked="" type="checkbox"/> Ambito di salvaguardia paesaggistica dei corsi d'acqua - 150m (se non ricorrono le condizioni di cui al comma 2 lettere a) e b) dell'art 142 del Dlgs)	ai sensi dell'art. 142 del D.Lgs 42-04
<input type="checkbox"/> Aree di interesse archeologico	
<input type="checkbox"/> Fascia di rispetto del Reticolo Idrico	
<input type="checkbox"/> Elettrodotti ad alta tensione (fascia di rispetto o prossimità)	

Uso prevalente

	Int.	P.T.	P.1°	P.2°	P.3°	P.4°	Altro
RESIDENZA	<input type="radio"/>	<input type="radio"/>	<input checked="" type="radio"/>	<input type="radio"/>	<input type="radio"/>	<input type="radio"/>	<input type="radio"/>
ACCESSORIO ALLA RESIDENZA	<input type="radio"/>	<input checked="" type="radio"/>	<input type="radio"/>	<input type="radio"/>	<input type="radio"/>	<input type="radio"/>	<input type="radio"/>
SERVIZIO AGRICOLO	<input type="radio"/>	<input type="radio"/>	<input type="radio"/>	<input type="radio"/>	<input type="radio"/>	<input type="radio"/>	<input type="radio"/>
ARTIGIANALE DI SERVIZIO	<input type="radio"/>	<input type="radio"/>	<input type="radio"/>	<input type="radio"/>	<input type="radio"/>	<input type="radio"/>	<input type="radio"/>
AUTORIMESSA	<input type="radio"/>	<input type="radio"/>	<input type="radio"/>	<input type="radio"/>	<input type="radio"/>	<input type="radio"/>	<input type="radio"/>
DEPOSITO	<input type="radio"/>	<input type="radio"/>	<input type="radio"/>	<input type="radio"/>	<input type="radio"/>	<input type="radio"/>	<input type="radio"/>
TURISTICO RICETTIVA	<input type="radio"/>	<input type="radio"/>	<input type="radio"/>	<input type="radio"/>	<input type="radio"/>	<input type="radio"/>	<input type="radio"/>
CULTO	<input type="radio"/>	<input type="radio"/>	<input type="radio"/>	<input type="radio"/>	<input type="radio"/>	<input type="radio"/>	<input type="radio"/>
COMMERCIALE	<input type="radio"/>	<input type="radio"/>	<input type="radio"/>	<input type="radio"/>	<input type="radio"/>	<input type="radio"/>	<input type="radio"/>
ASSOCIATIVO CULTURALE	<input type="radio"/>	<input type="radio"/>	<input type="radio"/>	<input type="radio"/>	<input type="radio"/>	<input type="radio"/>	<input type="radio"/>
NON CLASSIFICATO	<input type="radio"/>	<input type="radio"/>	<input type="radio"/>	<input type="radio"/>	<input type="radio"/>	<input type="radio"/>	<input type="radio"/>



Schede di analisi e progetto di tutela del patrimonio edilizio dei NAF

Indirizzo: via Broli

Link: 06_25

Isolato: 06

Edificio: 25

Stato di conservazione

Coerenza e integrità tipologica

- INTEGRO
- RIPRISTINATO
- TRASFORMATO
- AMPLIATO
- RECENTE

Compositivo/Architett.

- INTEGRO
- POCO ALTERATO
- ALTERATO
- MOLTO ALTERATO
- RECENTE

Valore architettonico

- RILEVANTE
- BUONO
- MODESTO
- NULLO

Tipo di interesse

- STORICO
- ARCHITETTONICO
- TIPOLOGICO
- DI CONTESTO
- NESSUNO-NEUTRO

Stato di degrado

- DANNI NON PRESENTI
- NUMEROSI DANNI
- POCHI DANNI

Rilevanza paesistica

- NEGATIVO, CONTRASTANTE
- CARATTERIZZ. DEL PAESAGGIO
- NEUTRO O SENZA RILIEVO
- COMPLEMENTARE DEL PAESAGGIO

Elementi architettonici significativi

- | | | |
|--------------------------------------|---|--|
| <input type="checkbox"/> Archi-Volte | <input type="checkbox"/> Contorni (spalle e architravi) | |
| <input type="checkbox"/> Murature | <input type="checkbox"/> Zoccolatura | <input type="checkbox"/> Affreschi |
| <input type="checkbox"/> Colonne | <input type="checkbox"/> Parapetti | <input type="checkbox"/> Decorazioni Pittoriche |
| <input type="checkbox"/> Logge | <input type="checkbox"/> Cortili antichi | <input type="checkbox"/> Decor./Targhette storiche |
| <input type="checkbox"/> Portici | <input checked="" type="checkbox"/> Gronde/Passa-fuori | |
| <input type="checkbox"/> Poggioli | <input type="checkbox"/> Inferriate | <input type="checkbox"/> Intonaco |
| <input type="checkbox"/> Portali | <input type="checkbox"/> Davanzali | <input type="checkbox"/> Nicchie commem./religiose |
| <input type="checkbox"/> Infissi | <input type="checkbox"/> Abbaini | |

Interventi ammessi come da N.T.A.

- Intervento 1 livello
- Intervento 2 livello
- Intervento 3 livello
- Intervento 4 livello
- Intervento 5 livello
- Intervento 6 livello (sovralzo)
- PCC
- PA/PR

Note e prescrizioni aggiuntive in caso d'intervento:

Estratto d'inquadratura su base aerofotogrammetrica



Estratto fotografico





Schede di analisi e progetto di tutela del patrimonio edilizio dei NAF

Indirizzo: via Broli

Link: 06_26

Isolato: 06

Edificio: 26

Denominazione:

Epoca storica	A	B	C	Caratteristiche generali	Tipologia architettonica
FINO AL 1815	<input type="radio"/>	<input checked="" type="radio"/>	<input checked="" type="radio"/>	<input type="radio"/> EDIFICIO PRINCIPALE <input checked="" type="radio"/> EDIFICIO PERTINENZIALE	<input type="radio"/> EDIFICIO A CORTE (o facente parte) <input type="radio"/> BLOCCO (isolato e non) <input checked="" type="radio"/> EDIFICIO A SCHIERA/ IN LINEA <input type="radio"/> VILLA <input type="radio"/> PALAZZO SIGNORILE <input type="radio"/> EDIFICIO RELIGIOSO
DAL 1816 AL 1850	<input type="radio"/>	<input checked="" type="radio"/>	<input checked="" type="radio"/>		
DAL 1851 AL 1903	<input type="radio"/>	<input checked="" type="radio"/>	<input checked="" type="radio"/>		
DAL 1904 AL 1935	<input type="radio"/>	<input checked="" type="radio"/>	<input checked="" type="radio"/>		
DAL 1936 AL 1992	<input checked="" type="radio"/>	<input checked="" type="radio"/>	<input checked="" type="radio"/>		
DAL 1993 AL 2015	<input type="radio"/>	<input checked="" type="radio"/>	<input checked="" type="radio"/>		

A = Di costruzione

B = Di ricostruzione

C = Di ristrutturazione, parziale o totale, con eventuali ampliamenti e/o addizioni

Sistema dei vincoli

<input type="checkbox"/> Beni culturali	ai sensi dell'art. 10 del D.Lgs 42-04
<input checked="" type="checkbox"/> Ambito di salvaguardia paesaggistica dei corsi d'acqua - 150m (se non ricorrenti le condizioni di cui al comma 2 lettere a) e b) dell'art 142 del Dlgs)	ai sensi dell'art. 142 del D.Lgs 42-04
<input type="checkbox"/> Aree di interesse archeologico	
<input type="checkbox"/> Fascia di rispetto del Reticolo Idrico	
<input type="checkbox"/> Elettrodotti ad alta tensione (fascia di rispetto o prossimità)	

Uso prevalente

	Int.	P.T.	P.1°	P.2°	P.3°	P.4°	Altro
RESIDENZA	<input checked="" type="radio"/>	<input checked="" type="radio"/>	<input checked="" type="radio"/>	<input checked="" type="radio"/>	<input type="radio"/>	<input type="radio"/>	<input type="radio"/>
ACCESSORIO ALLA RESIDENZA	<input type="radio"/>	<input type="radio"/>	<input type="radio"/>	<input type="radio"/>	<input type="radio"/>	<input type="radio"/>	<input type="radio"/>
SERVIZIO AGRICOLO	<input type="radio"/>	<input type="radio"/>	<input type="radio"/>	<input type="radio"/>	<input type="radio"/>	<input type="radio"/>	<input type="radio"/>
ARTIGIANALE DI SERVIZIO	<input type="radio"/>	<input type="radio"/>	<input type="radio"/>	<input type="radio"/>	<input type="radio"/>	<input type="radio"/>	<input type="radio"/>
AUTORIMESSA	<input type="radio"/>	<input type="radio"/>	<input type="radio"/>	<input type="radio"/>	<input type="radio"/>	<input type="radio"/>	<input type="radio"/>
DEPOSITO	<input type="radio"/>	<input type="radio"/>	<input type="radio"/>	<input type="radio"/>	<input type="radio"/>	<input type="radio"/>	<input type="radio"/>
TURISTICO RICETTIVA	<input type="radio"/>	<input type="radio"/>	<input type="radio"/>	<input type="radio"/>	<input type="radio"/>	<input type="radio"/>	<input type="radio"/>
CULTO	<input type="radio"/>	<input type="radio"/>	<input type="radio"/>	<input type="radio"/>	<input type="radio"/>	<input type="radio"/>	<input type="radio"/>
COMMERCIALE	<input type="radio"/>	<input type="radio"/>	<input type="radio"/>	<input type="radio"/>	<input type="radio"/>	<input type="radio"/>	<input type="radio"/>
ASSOCIATIVO CULTURALE	<input type="radio"/>	<input type="radio"/>	<input type="radio"/>	<input type="radio"/>	<input type="radio"/>	<input type="radio"/>	<input type="radio"/>
NON CLASSIFICATO	<input type="radio"/>	<input type="radio"/>	<input type="radio"/>	<input type="radio"/>	<input type="radio"/>	<input type="radio"/>	<input type="radio"/>



Schede di analisi e progetto di tutela del patrimonio edilizio dei NAF

Indirizzo: via Broli

Link: 06_26

Isolato: 06

Edificio: 26

Stato di conservazione

Coerenza e integrità tipologica

- INTEGRO
- RIPRISTINATO
- TRASFORMATO
- AMPLIATO
- RECENTE

Compositivo/Architett.

- INTEGRO
- POCO ALTERATO
- ALTERATO
- MOLTO ALTERATO
- RECENTE

Valore architettonico

- RILEVANTE
- BUONO
- MODESTO
- NULLO

Tipo di interesse

- STORICO
- ARCHITETTONICO
- TIPOLOGICO
- DI CONTESTO
- NESSUNO-NEUTRO

Stato di degrado

- DANNI NON PRESENTI
- NUMEROSI DANNI
- POCHI DANNI

Rilevanza paesistica

- NEGATIVO, CONTRASTANTE
- CARATTERIZZ. DEL PAESAGGIO
- NEUTRO O SENZA RILIEVO
- COMPLEMENTARE DEL PAESAGGIO

Elementi architettonici significativi

- | | | |
|--------------------------------------|---|--|
| <input type="checkbox"/> Archi-Volte | <input type="checkbox"/> Contorni (spalle e architravi) | |
| <input type="checkbox"/> Murature | <input type="checkbox"/> Zoccolatura | <input type="checkbox"/> Affreschi |
| <input type="checkbox"/> Colonne | <input type="checkbox"/> Parapetti | <input type="checkbox"/> Decorazioni Pittoriche |
| <input type="checkbox"/> Logge | <input type="checkbox"/> Cortili antichi | <input type="checkbox"/> Decor./Targhette storiche |
| <input type="checkbox"/> Portici | <input type="checkbox"/> Gronde/Passa-fuori | |
| <input type="checkbox"/> Poggioli | <input type="checkbox"/> Inferriate | <input type="checkbox"/> Intonaco |
| <input type="checkbox"/> Portali | <input type="checkbox"/> Davanzali | <input type="checkbox"/> Nicchie commem./religiose |
| <input type="checkbox"/> Infissi | <input type="checkbox"/> Abbaini | |

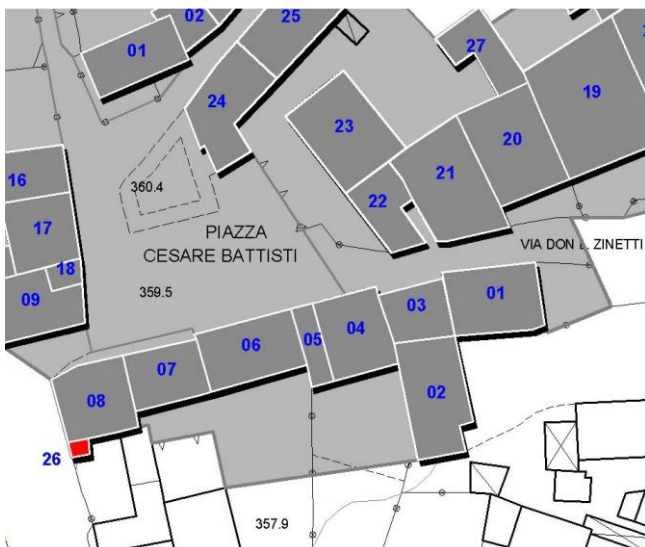
Interventi ammessi come da N.T.A.

- Intervento 1 livello
- Intervento 2 livello
- Intervento 3 livello
- Intervento 4 livello
- Intervento 5 livello
- Intervento 6 livello (sovralzo)
- PCC
- PA/PR

Note e prescrizioni aggiuntive in caso d'intervento:

In caso di interventi di 4° livello il progetto dovrà contenere un adeguato studio compositivo delle facciate e delle coperture. Per le stesse si rimanda alle NTA all'art.6.6 e agli obiettivi generali di cui all'art.12.

Estratto d'inquadratura su base aerofotogrammetrica



Estratto fotografico





Schede di analisi e progetto di tutela del patrimonio edilizio dei NAF

Indirizzo: via Don L. Zinetti

Link: 06_27

Isolato: 06

Edificio: 27

Denominazione:

Epoca storica	A	B	C	Caratteristiche generali	Tipologia architettonica
FINO AL 1815	<input type="radio"/>	<input checked="" type="radio"/>	<input checked="" type="radio"/>	<input type="radio"/> EDIFICIO PRINCIPALE <input checked="" type="radio"/> EDIFICIO PERTINENZIALE	<input type="radio"/> EDIFICIO A CORTE (o facente parte) <input checked="" type="radio"/> BLOCCO (isolato e non) <input type="radio"/> EDIFICIO A SCHIERA/ IN LINEA <input type="radio"/> VILLA <input type="radio"/> PALAZZO SIGNORILE <input type="radio"/> EDIFICIO RELIGIOSO
DAL 1816 AL 1850	<input type="radio"/>	<input checked="" type="radio"/>	<input checked="" type="radio"/>		
DAL 1851 AL 1903	<input type="radio"/>	<input checked="" type="radio"/>	<input checked="" type="radio"/>		
DAL 1904 AL 1935	<input type="radio"/>	<input checked="" type="radio"/>	<input checked="" type="radio"/>		
DAL 1936 AL 1992	<input checked="" type="radio"/>	<input checked="" type="radio"/>	<input checked="" type="radio"/>		
DAL 1993 AL 2015	<input type="radio"/>	<input checked="" type="radio"/>	<input checked="" type="radio"/>		

A = Di costruzione

B = Di ricostruzione

C = Di ristrutturazione, parziale o totale, con eventuali ampliamenti e/o addizioni

Sistema dei vincoli

<input type="checkbox"/> Beni culturali	ai sensi dell'art. 10 del D.Lgs 42-04
<input checked="" type="checkbox"/> Ambito di salvaguardia paesaggistica dei corsi d'acqua - 150m (se non ricorrenti le condizioni di cui al comma 2 lettere a) e b) dell'art 142 del Dlgs)	ai sensi dell'art. 142 del D.Lgs 42-04
<input type="checkbox"/> Aree di interesse archeologico	
<input type="checkbox"/> Fascia di rispetto del Reticolo Idrico	
<input type="checkbox"/> Elettrodotti ad alta tensione (fascia di rispetto o prossimità)	

Uso prevalente

	Int.	P.T.	P.1°	P.2°	P.3°	P.4°	Altro
RESIDENZA	<input checked="" type="radio"/>	<input type="radio"/>	<input type="radio"/>	<input checked="" type="radio"/>	<input checked="" type="radio"/>	<input checked="" type="radio"/>	<input checked="" type="radio"/>
ACCESSORIO ALLA RESIDENZA	<input checked="" type="radio"/>	<input type="radio"/>	<input type="radio"/>	<input checked="" type="radio"/>	<input checked="" type="radio"/>	<input checked="" type="radio"/>	<input checked="" type="radio"/>
SERVIZIO AGRICOLO	<input checked="" type="radio"/>	<input checked="" type="radio"/>	<input checked="" type="radio"/>	<input checked="" type="radio"/>	<input checked="" type="radio"/>	<input checked="" type="radio"/>	<input checked="" type="radio"/>
ARTIGIANALE DI SERVIZIO	<input checked="" type="radio"/>	<input type="radio"/>	<input type="radio"/>	<input checked="" type="radio"/>	<input checked="" type="radio"/>	<input checked="" type="radio"/>	<input checked="" type="radio"/>
AUTORIMESSA	<input checked="" type="radio"/>	<input type="radio"/>	<input type="radio"/>	<input checked="" type="radio"/>	<input checked="" type="radio"/>	<input checked="" type="radio"/>	<input checked="" type="radio"/>
DEPOSITO	<input checked="" type="radio"/>	<input type="radio"/>	<input type="radio"/>	<input checked="" type="radio"/>	<input checked="" type="radio"/>	<input checked="" type="radio"/>	<input checked="" type="radio"/>
TURISTICO RICETTIVA	<input checked="" type="radio"/>	<input type="radio"/>	<input type="radio"/>	<input checked="" type="radio"/>	<input checked="" type="radio"/>	<input checked="" type="radio"/>	<input checked="" type="radio"/>
CULTO	<input checked="" type="radio"/>	<input type="radio"/>	<input type="radio"/>	<input checked="" type="radio"/>	<input checked="" type="radio"/>	<input checked="" type="radio"/>	<input checked="" type="radio"/>
COMMERCIALE	<input checked="" type="radio"/>	<input type="radio"/>	<input type="radio"/>	<input checked="" type="radio"/>	<input checked="" type="radio"/>	<input checked="" type="radio"/>	<input checked="" type="radio"/>
ASSOCIATIVO CULTURALE	<input checked="" type="radio"/>	<input type="radio"/>	<input type="radio"/>	<input checked="" type="radio"/>	<input checked="" type="radio"/>	<input checked="" type="radio"/>	<input checked="" type="radio"/>
NON CLASSIFICATO	<input checked="" type="radio"/>	<input type="radio"/>	<input type="radio"/>	<input checked="" type="radio"/>	<input checked="" type="radio"/>	<input checked="" type="radio"/>	<input checked="" type="radio"/>



Schede di analisi e progetto di tutela del patrimonio edilizio dei NAF

Indirizzo: via Don L. Zinetti

Link: 06_27

Isolato: 06

Edificio: 27

Stato di conservazione

Coerenza e integrità tipologica

- INTEGRO
- RIPRISTINATO
- TRASFORMATO
- AMPLIATO
- RECENTE

Compositivo/Architett.

- INTEGRO
- POCO ALTERATO
- ALTERATO
- MOLTO ALTERATO
- RECENTE

Valore architettonico

- RILEVANTE
- BUONO
- MODESTO
- NULLO

Tipo di interesse

- STORICO
- ARCHITETTONICO
- TIPOLOGICO
- DI CONTESTO
- NESSUNO-NEUTRO

Stato di degrado

- DANNI NON PRESENTI
- NUMEROSI DANNI
- POCHI DANNI

Rilevanza paesistica

- NEGATIVO, CONTRASTANTE
- CARATTERIZZ. DEL PAESAGGIO
- NEUTRO O SENZA RILIEVO
- COMPLEMENTARE DEL PAESAGGIO

Elementi architettonici significativi

- | | | |
|--|---|--|
| <input type="checkbox"/> Archi-Volte | <input type="checkbox"/> Contorni (spalle e architravi) | |
| <input checked="" type="checkbox"/> Murature | <input type="checkbox"/> Zoccolatura | <input type="checkbox"/> Affreschi |
| <input type="checkbox"/> Colonne | <input type="checkbox"/> Parapetti | <input type="checkbox"/> Decorazioni Pittoriche |
| <input type="checkbox"/> Logge | <input type="checkbox"/> Cortili antichi | <input type="checkbox"/> Decor./Targhette storiche |
| <input type="checkbox"/> Portici | <input checked="" type="checkbox"/> Gronde/Passa-fuori | |
| <input type="checkbox"/> Poggioli | <input type="checkbox"/> Inferriate | <input type="checkbox"/> Intonaco |
| <input type="checkbox"/> Portali | <input type="checkbox"/> Davanzali | <input type="checkbox"/> Nicchie commem./religiose |
| <input type="checkbox"/> Infissi | <input type="checkbox"/> Abbaini | |

Interventi ammessi come da N.T.A.

- Intervento 1 livello
- Intervento 2 livello
- Intervento 3 livello
- Intervento 4 livello
- Intervento 5 livello
- Intervento 6 livello (sovrizzo)
- PCC
- PA/PR

Note e prescrizioni aggiuntive in caso d'intervento:

Mantenimento delle attuali murature in pietra. Eventuali serramenti dovranno essere posizionati sul filo interno delle murature. Eventuale costipamento delle fughe potrà avvenire mediante tecnica raso-pietra con malta priva di leganti idraulici.

Solo in caso di utilizzo di PCC potranno essere prese in considerazione modalità operative di livello superiore.

Estratto d'inquadratura su base aerofotogrammetrica



Estratto fotografico





Schede di analisi e progetto di tutela del patrimonio edilizio dei NAF

Indirizzo: via Don L. Zinetti

Link: 06_28

Isolato: 06

Edificio: 28

Denominazione:

Epoca storica	A	B	C	Caratteristiche generali	Tipologia architettonica
FINO AL 1815	<input type="radio"/>	<input checked="" type="radio"/>	<input checked="" type="radio"/>	<input type="radio"/> EDIFICIO PRINCIPALE <input checked="" type="radio"/> EDIFICIO PERTINENZIALE	<input type="radio"/> EDIFICIO A CORTE (o facente parte) <input checked="" type="radio"/> BLOCCO (isolato e non) <input type="radio"/> EDIFICIO A SCHIERA/ IN LINEA <input type="radio"/> VILLA <input type="radio"/> PALAZZO SIGNORILE <input type="radio"/> EDIFICIO RELIGIOSO
DAL 1816 AL 1850	<input type="radio"/>	<input checked="" type="radio"/>	<input checked="" type="radio"/>		
DAL 1851 AL 1903	<input type="radio"/>	<input checked="" type="radio"/>	<input checked="" type="radio"/>		
DAL 1904 AL 1935	<input type="radio"/>	<input checked="" type="radio"/>	<input checked="" type="radio"/>		
DAL 1936 AL 1992	<input type="radio"/>	<input checked="" type="radio"/>	<input checked="" type="radio"/>		
DAL 1993 AL 2015	<input checked="" type="radio"/>	<input checked="" type="radio"/>	<input checked="" type="radio"/>		

A = Di costruzione

B = Di ricostruzione

C = Di ristrutturazione, parziale o totale, con eventuali ampliamenti e/o addizioni

Sistema dei vincoli

<input type="checkbox"/> Beni culturali	ai sensi dell'art. 10 del D.Lgs 42-04
<input checked="" type="checkbox"/> Ambito di salvaguardia paesaggistica dei corsi d'acqua - 150m (se non ricorrenti le condizioni di cui al comma 2 lettere a) e b) dell'art 142 del Dlgs)	ai sensi dell'art. 142 del D.Lgs 42-04
<input type="checkbox"/> Aree di interesse archeologico	
<input type="checkbox"/> Fascia di rispetto del Reticolo Idrico	
<input type="checkbox"/> Elettrodotti ad alta tensione (fascia di rispetto o prossimità)	

Uso prevalente

	Int.	P.T.	P.1°	P.2°	P.3°	P.4°	Altro
RESIDENZA	<input checked="" type="radio"/>	<input type="radio"/>	<input type="radio"/>	<input checked="" type="radio"/>	<input checked="" type="radio"/>	<input checked="" type="radio"/>	<input checked="" type="radio"/>
ACCESSORIO ALLA RESIDENZA	<input checked="" type="radio"/>	<input checked="" type="radio"/>	<input checked="" type="radio"/>	<input checked="" type="radio"/>	<input checked="" type="radio"/>	<input checked="" type="radio"/>	<input checked="" type="radio"/>
SERVIZIO AGRICOLO	<input checked="" type="radio"/>	<input type="radio"/>	<input type="radio"/>	<input checked="" type="radio"/>	<input checked="" type="radio"/>	<input checked="" type="radio"/>	<input checked="" type="radio"/>
ARTIGIANALE DI SERVIZIO	<input checked="" type="radio"/>	<input type="radio"/>	<input type="radio"/>	<input checked="" type="radio"/>	<input checked="" type="radio"/>	<input checked="" type="radio"/>	<input checked="" type="radio"/>
AUTORIMESSA	<input checked="" type="radio"/>	<input type="radio"/>	<input type="radio"/>	<input checked="" type="radio"/>	<input checked="" type="radio"/>	<input checked="" type="radio"/>	<input checked="" type="radio"/>
DEPOSITO	<input checked="" type="radio"/>	<input type="radio"/>	<input type="radio"/>	<input checked="" type="radio"/>	<input checked="" type="radio"/>	<input checked="" type="radio"/>	<input checked="" type="radio"/>
TURISTICO RICETTIVA	<input checked="" type="radio"/>	<input type="radio"/>	<input type="radio"/>	<input checked="" type="radio"/>	<input checked="" type="radio"/>	<input checked="" type="radio"/>	<input checked="" type="radio"/>
CULTO	<input checked="" type="radio"/>	<input type="radio"/>	<input type="radio"/>	<input checked="" type="radio"/>	<input checked="" type="radio"/>	<input checked="" type="radio"/>	<input checked="" type="radio"/>
COMMERCIALE	<input checked="" type="radio"/>	<input type="radio"/>	<input type="radio"/>	<input checked="" type="radio"/>	<input checked="" type="radio"/>	<input checked="" type="radio"/>	<input checked="" type="radio"/>
ASSOCIATIVO CULTURALE	<input checked="" type="radio"/>	<input type="radio"/>	<input type="radio"/>	<input checked="" type="radio"/>	<input checked="" type="radio"/>	<input checked="" type="radio"/>	<input checked="" type="radio"/>
NON CLASSIFICATO	<input checked="" type="radio"/>	<input type="radio"/>	<input type="radio"/>	<input checked="" type="radio"/>	<input checked="" type="radio"/>	<input checked="" type="radio"/>	<input checked="" type="radio"/>



Schede di analisi e progetto di tutela del patrimonio edilizio dei NAF

Indirizzo: via Don L. Zinetti

Link: 06_28

Isolato: 06

Edificio: 28

Stato di conservazione

Coerenza e integrità tipologica

- INTEGRO
- RIPRISTINATO
- TRASFORMATO
- AMPLIATO
- RECENTE

Compositivo/Architett.

- INTEGRO
- POCO ALTERATO
- ALTERATO
- MOLTO ALTERATO
- RECENTE

Valore architettonico

- RILEVANTE
- BUONO
- MODESTO
- NULLO

Tipo di interesse

- STORICO
- ARCHITETTONICO
- TIPOLOGICO
- DI CONTESTO
- NESSUNO-NEUTRO

Stato di degrado

- DANNI NON PRESENTI
- NUMEROSI DANNI
- POCHI DANNI

Rilevanza paesistica

- NEGATIVO, CONTRASTANTE
- CARATTERIZZ. DEL PAESAGGIO
- NEUTRO O SENZA RILIEVO
- COMPLEMENTARE DEL PAESAGGIO

Elementi architettonici significativi

- | | | |
|--------------------------------------|---|--|
| <input type="checkbox"/> Archi-Volte | <input type="checkbox"/> Contorni (spalle e architravi) | |
| <input type="checkbox"/> Murature | <input type="checkbox"/> Zoccolatura | <input type="checkbox"/> Affreschi |
| <input type="checkbox"/> Colonne | <input type="checkbox"/> Parapetti | <input type="checkbox"/> Decorazioni Pittoriche |
| <input type="checkbox"/> Logge | <input type="checkbox"/> Cortili antichi | <input type="checkbox"/> Decor./Targhette storiche |
| <input type="checkbox"/> Portici | <input type="checkbox"/> Gronde/Passa-fuori | |
| <input type="checkbox"/> Poggioli | <input type="checkbox"/> Inferriate | <input type="checkbox"/> Intonaco |
| <input type="checkbox"/> Portali | <input type="checkbox"/> Davanzali | <input type="checkbox"/> Nicchie commem./religiose |
| <input type="checkbox"/> Infissi | <input type="checkbox"/> Abbaini | |

Interventi ammessi come da N.T.A.

- Intervento 1 livello
- Intervento 2 livello
- Intervento 3 livello
- Intervento 4 livello
- Intervento 5 livello
- Intervento 6 livello (sovralzo)
- PCC
- PA/PR

Note e prescrizioni aggiuntive in caso d'intervento:

Solo in caso di utilizzo di PCC potranno essere prese in considerazione modalità operative di livello superiore.

Estratto d'inquadratura su base aerofotogrammetrica



Estratto fotografico





Schede di analisi e progetto di tutela del patrimonio edilizio dei NAF

Indirizzo: via Don L. Zinetti

Link: 06_29

Isolato: 06

Edificio: 29

Denominazione:

Epoca storica	A	B	C	Caratteristiche generali	Tipologia architettonica
FINO AL 1815	<input type="radio"/>	<input checked="" type="radio"/>	<input type="radio"/>	<input type="radio"/> EDIFICIO PRINCIPALE <input checked="" type="radio"/> EDIFICIO PERTINENZIALE	<input type="radio"/> EDIFICIO A CORTE (o facente parte) <input type="radio"/> BLOCCO (isolato e non) <input checked="" type="radio"/> EDIFICIO A SCHIERA/ IN LINEA <input type="radio"/> VILLA <input type="radio"/> PALAZZO SIGNORILE <input type="radio"/> EDIFICIO RELIGIOSO
DAL 1816 AL 1850	<input type="radio"/>	<input checked="" type="radio"/>	<input type="radio"/>		
DAL 1851 AL 1903	<input checked="" type="radio"/>	<input checked="" type="radio"/>	<input type="radio"/>		
DAL 1904 AL 1935	<input type="radio"/>	<input checked="" type="radio"/>	<input type="radio"/>		
DAL 1936 AL 1992	<input type="radio"/>	<input checked="" type="radio"/>	<input type="radio"/>		
DAL 1993 AL 2015	<input type="radio"/>	<input checked="" type="radio"/>	<input checked="" type="radio"/>		

A = Di costruzione

B = Di ricostruzione

C = Di ristrutturazione, parziale o totale, con eventuali ampliamenti e/o addizioni

Sistema dei vincoli

<input type="checkbox"/> Beni culturali	ai sensi dell'art. 10 del D.Lgs 42-04
<input checked="" type="checkbox"/> Ambito di salvaguardia paesaggistica dei corsi d'acqua - 150m (se non ricorrenti le condizioni di cui al comma 2 lettere a) e b) dell'art 142 del Dlgs)	ai sensi dell'art. 142 del D.Lgs 42-04
<input type="checkbox"/> Aree di interesse archeologico	
<input type="checkbox"/> Fascia di rispetto del Reticolo Idrico	
<input type="checkbox"/> Elettrodotti ad alta tensione (fascia di rispetto o prossimità)	

Uso prevalente

	Int.	P.T.	P.1°	P.2°	P.3°	P.4°	Altro
RESIDENZA	<input checked="" type="radio"/>	<input type="radio"/>	<input type="radio"/>	<input checked="" type="radio"/>	<input checked="" type="radio"/>	<input checked="" type="radio"/>	<input checked="" type="radio"/>
ACCESSORIO ALLA RESIDENZA	<input checked="" type="radio"/>	<input type="radio"/>	<input type="radio"/>	<input checked="" type="radio"/>	<input checked="" type="radio"/>	<input checked="" type="radio"/>	<input checked="" type="radio"/>
SERVIZIO AGRICOLO	<input checked="" type="radio"/>	<input type="radio"/>	<input type="radio"/>	<input checked="" type="radio"/>	<input checked="" type="radio"/>	<input checked="" type="radio"/>	<input checked="" type="radio"/>
ARTIGIANALE DI SERVIZIO	<input checked="" type="radio"/>	<input type="radio"/>	<input type="radio"/>	<input checked="" type="radio"/>	<input checked="" type="radio"/>	<input checked="" type="radio"/>	<input checked="" type="radio"/>
AUTORIMESSA	<input checked="" type="radio"/>	<input checked="" type="radio"/>	<input type="radio"/>	<input checked="" type="radio"/>	<input checked="" type="radio"/>	<input checked="" type="radio"/>	<input checked="" type="radio"/>
DEPOSITO	<input checked="" type="radio"/>	<input type="radio"/>	<input checked="" type="radio"/>	<input checked="" type="radio"/>	<input checked="" type="radio"/>	<input checked="" type="radio"/>	<input checked="" type="radio"/>
TURISTICO RICETTIVA	<input checked="" type="radio"/>	<input type="radio"/>	<input type="radio"/>	<input checked="" type="radio"/>	<input checked="" type="radio"/>	<input checked="" type="radio"/>	<input checked="" type="radio"/>
CULTO	<input checked="" type="radio"/>	<input type="radio"/>	<input type="radio"/>	<input checked="" type="radio"/>	<input checked="" type="radio"/>	<input checked="" type="radio"/>	<input checked="" type="radio"/>
COMMERCIALE	<input checked="" type="radio"/>	<input type="radio"/>	<input type="radio"/>	<input checked="" type="radio"/>	<input checked="" type="radio"/>	<input checked="" type="radio"/>	<input checked="" type="radio"/>
ASSOCIATIVO CULTURALE	<input checked="" type="radio"/>	<input type="radio"/>	<input type="radio"/>	<input checked="" type="radio"/>	<input checked="" type="radio"/>	<input checked="" type="radio"/>	<input checked="" type="radio"/>
NON CLASSIFICATO	<input checked="" type="radio"/>	<input type="radio"/>	<input type="radio"/>	<input checked="" type="radio"/>	<input checked="" type="radio"/>	<input checked="" type="radio"/>	<input checked="" type="radio"/>



Schede di analisi e progetto di tutela del patrimonio edilizio dei NAF

Indirizzo: via Don L. Zinetti

Link: 06_29

Isolato: 06

Edificio: 29

Stato di conservazione

Coerenza e integrità tipologica

- INTEGRO
- RIPRISTINATO
- TRASFORMATO
- AMPLIATO
- RECENTE

Compositivo/Architett.

- INTEGRO
- POCO ALTERATO
- ALTERATO
- MOLTO ALTERATO
- RECENTE

Valore architettonico

- RILEVANTE
- BUONO
- MODESTO
- NULLO

Tipo di interesse

- STORICO
- ARCHITETTONICO
- TIPOLOGICO
- DI CONTESTO
- NESSUNO-NEUTRO

Stato di degrado

- DANNI NON PRESENTI
- NUMEROSI DANNI
- POCHI DANNI

Rilevanza paesistica

- NEGATIVO, CONTRASTANTE
- CARATTERIZZ. DEL PAESAGGIO
- NEUTRO O SENZA RILIEVO
- COMPLEMENTARE DEL PAESAGGIO

Elementi architettonici significativi

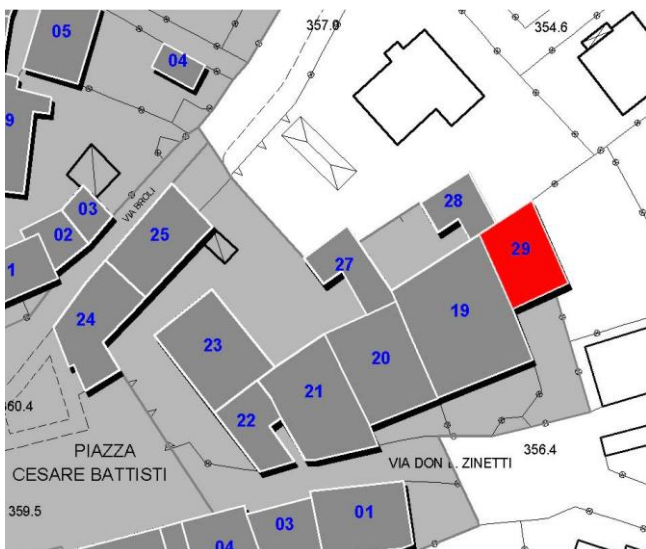
- | | | |
|--------------------------------------|---|--|
| <input type="checkbox"/> Archi-Volte | <input type="checkbox"/> Contorni (spalle e architravi) | |
| <input type="checkbox"/> Murature | <input type="checkbox"/> Zoccolatura | <input type="checkbox"/> Affreschi |
| <input type="checkbox"/> Colonne | <input type="checkbox"/> Parapetti | <input type="checkbox"/> Decorazioni Pittoriche |
| <input type="checkbox"/> Logge | <input type="checkbox"/> Cortili antichi | <input type="checkbox"/> Decor./Targhette storiche |
| <input type="checkbox"/> Portici | <input type="checkbox"/> Gronde/Passa-fuori | |
| <input type="checkbox"/> Poggioli | <input type="checkbox"/> Inferriate | <input type="checkbox"/> Intonaco |
| <input type="checkbox"/> Portali | <input type="checkbox"/> Davanzali | <input type="checkbox"/> Nicchie commem./religiose |
| <input type="checkbox"/> Infissi | <input type="checkbox"/> Abbaini | |

Interventi ammessi come da N.T.A.

- Intervento 1 livello
- Intervento 2 livello
- Intervento 3 livello
- Intervento 4 livello
- Intervento 5 livello
- Intervento 6 livello (sovralzo)
- PCC
- PA/PR

Note e prescrizioni aggiuntive in caso d'intervento:

Estratto d'inquadratura su base aerofotogrammetrica



Estratto fotografico

